

倉敷市地域防災計画
倉敷市水防計画

(資料編)


令和6年1月

倉敷市防災会議
倉敷市

倉敷市地域防災計画

(資料編)

倉敷市防災会議



目次

資料編

第1	倉敷市における主な災害	1
第2	災害予防計画 防災上注意すべき箇所等	
1	河川	40
2	重要水防箇所	47
3	高梁川水系ダム一覧	61
4	海岸保全区域	62
5	防災重点農業用ため池	63
6	砂防指定地	78
7	急傾斜地崩壊危険区域	90
8	土砂災害警戒区域等指定状況及び避難所	96
9	山地災害危険地区	
	(1) 山腹崩壊危険地区	117
	(2) 崩壊土砂流出危険地区	123
10	宅地造成等規制法による指定区域	127
11	異常気象時通行規制区間及び基準	128
12	危険物大量保有事業所	128
13	高圧ガス大量保有事業所	129
14	特定有害物質一覧	130
第3	災害予防計画 防災上重要な組織・施設・設備等	
1	自主防災組織の組織状況	132
2	地区防災計画策定状況	132
3	水位・潮位の観測場所	133
4	水位・潮位の基準	134
5	無線・通信施設	135
6	自家発電機保有状況	136
7	備蓄倉庫	137
8	要配慮者利用施設	138
9	水門・ポンプ場・排水ポンプ車	174
10	(地震) 緊急輸送道路	182

第4 災害応急対策計画

(1) 防災拠点分類	184
(2) 防災拠点一覧表	185
1 指定緊急避難場所及び指定避難所	187
2 福祉避難所	194
3 給水用資機材	195
4 障害物除去・清掃に係る施設等	
(1) ごみ、し尿等収集運搬車両	195
(2) ごみ、し尿等処理能力	195
5 斎場一覧	195
6 医療・救急に係る施設等	
(1) 市内病院	196
(2) 第二类感染症指定医療機関	199
(3) 岡山県内の災害拠点病院	200
(4) 救急自動車の保有状況	200
7 上水道施設の所在、名称	201
8 耐震性貯水槽一覧	201
9 発電所・変電所の所在、名称	201
10 緊急輸送に係る施設等	
(1) 倉敷市公用車一覧	202
(2) 市内輸送業者等の保有車両	203
(3) 市内輸送業者等の所有船舶	203
11 消防に係る施設等	
(1) 特殊機器現有状況	204
(2) 消防水利現有状況	204
12 広域的な応援要請等に係る事項	
(1) 利用可能なヘリポート適地	205
(2) 大規模特殊災害時における広域航空消防応援要請	207
13 用水等油流出対策処理要領	208
14 災害ボランティアセンター設置予定場所一覧表	209

第5 災害復旧計画

1 災害援護資金、生活福祉資金、母子父子寡婦福祉資金概要表	210
2 災害融資制度一覧	211

第6 倉敷市防災体制等

1	倉敷市災害対策基本条例	212
2	倉敷市防災会議条例	214
	○倉敷市防災会議委員	215
	○倉敷市防災会議運営要綱	217
3	倉敷市災害対策本部条例	219
	○倉敷市災害対策本部規程	220
4	倉敷市災害対策本部運営要領	
(1)	災害時における倉敷市災害対策本部組織図	225
(2)	災害時における倉敷市災害対策本部事務分掌表	226
(3)	風水害時等における配備体制編成計画表	234
(4)	地震発生時の配備体制編成計画表	236

第7 様式

<様式 1号	災害予想警戒区域調査表>	238
<様式 2号	災害予想警戒区域調査結果報告書（ 地区）>	239
<様式 3号	災害発生通報>	240
<様式 4号	災害救助法適用に関する様式>	246
<様式 5号	自衛隊派遣要請に関する様式>	264
<様式 6号	広域航空消防応援に関する様式>	266
<様式	避難所>	268

第1 倉敷市における主な災害

昭和42年

◎ 昭和42年7月8日～9日 大雨

台風7号から変わった低気圧が、西日本に停滞していた梅雨前線を刺激、8日早朝から、雷を伴う大雨が降り、9日夕刻にかけて総雨量180mmに達した。

・市内の被害

家屋の全壊	1	家屋の一部破損	1	山(崖)崩れ	2	家屋の半壊	1
床下浸水	293	田冠水		310ha			

◎ 昭和42年7月11日～12日 梅雨前線による大雨

本州南海上に南下していた梅雨前線が、11日から12日にかけて西日本を北上した。前線の通過した12日未明から大雨になり、午後まで強雨が断続した。8日～9日に続いての大雨のため、総雨量97mmのわりに被害が多かった。

・市内の被害

負傷者	6	床上浸水	61	橋破損	1	家屋の全壊	3
床下浸水	695	堤防破損	2	家屋の半壊	1	非住宅被害	4
山(崖)崩れ	13	家屋の一部破損	4	道路破損	5	田冠水	220ha

昭和43年

◎ 昭和43年1月22日 火災

空気が乾燥していた22日(最小湿度37%、実効湿度59%)13時30分頃、玉島富田の道口山県道成羽～玉島線沿いの谷間から出火、西風にあおられて、松林、雑木林など17haを焼いた。

◎ 昭和43年7月28日～29日 台風4号による高潮

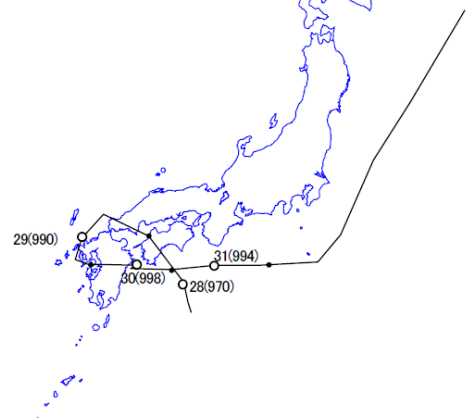
28日夜、高知県須崎市付近に上陸した台風4号は北西に進み日本海に出て消滅したが、山陰沖へ出た29日1時から2時にかけて児島半島以西の沿岸で高潮による被害が出た。

・市内の被害

床下浸水	375	非住宅被害	1
------	-----	-------	---

(台風4号経路図)

図中の数字は、日(hPa)を表す。
○：午前9時、●：午後9時



昭和44年

◎ 昭和44年6月29日～7月2日 梅雨前線による大雨

29日低気圧の接近で梅雨前線の活動が活発となり、大雨となった。30日は一時的に天気が回復したが、1日は再び梅雨前線が活発となり大雨を降らせた。

◎ 昭和44年7月7日～8日 梅雨前線による大雨

7日から8日にかけて、低気圧が梅雨前線上を次々と東進したため、暖かく湿った空気が流入し、前線活動が活発となり、総雨量は158mmに達し、被害が出た。

・市内の被害(6月29日～7月8日)

家屋の全壊	1	道路の破損	105	山(崖)崩れ	36		
家屋の半壊	9	河川の破損	17	農林道破損	109	床上浸水	4
ため池の破損	26	田畑の冠水	2,300ha	床下浸水	1,532	水路の破損	80

昭和45年

◎ 昭和45年6月14日～16日 梅雨前線による大雨

熱帯低気圧から変わった低気圧の接近に伴い、梅雨前線が瀬戸内付近まで北上し、14日から15日朝にかけて活発化した。その後前線活動は、15日昼過ぎまでに一時弱まったが、広島付近に低気圧が発生するとともに、15日昼過ぎから16日早朝にかけて再び活発化し、総雨量 120mmの大雨を降らせた。

・市内の被害

床下浸水	95	道路破損	3	水路破損	1	堤防破損	2
農林道破損	2	山(崖)崩れ	3				

◎ 昭和45年8月21日 暴風雨・高潮 (台風10号)

台風10号は、21日午前8時過ぎ四国南西部に上陸、松山市付近から瀬戸内海に入り、呉市付近に再上陸し、並の強さを維持したまま、中国地方を通過し、太田市付近から日本海に出た。市内の雨量98mm、岡山での最低気圧992.9hPa、最大風速E16.2m/s、最大瞬間風速E29.7m/s

・市内の被害

負傷者	13	床上浸水	1	農林道破損	4
家屋の全壊	10	床下浸水	89	用水路破損	6
家屋の半壊	13	道路破損	5	山(崖)崩れ	2
家屋の一部破損	22	橋破損	1	文教施設破損	55



昭和46年

◎ 昭和46年3月12日 火災

冬型の気圧配置が続く、空気は乾燥して岡山の実効湿度は連日60%以下になり火災が多発し、児島下の町8丁目の松雑木林30haを焼いた。

◎ 昭和46年7月1日 梅雨前線による大雨

7月1日前線上の日本海西部に低気圧が発生したため、中心から南東にのびる中国地方に停滞していた前線は活動が活発化した。このため、1日昼前後に1時間10mm以上の強雨が数時間続き、総雨量は82mmに達した。

・市内の被害

床下浸水	14	道路破損	1
家屋の一部破損	2	山(崖)崩れ	1

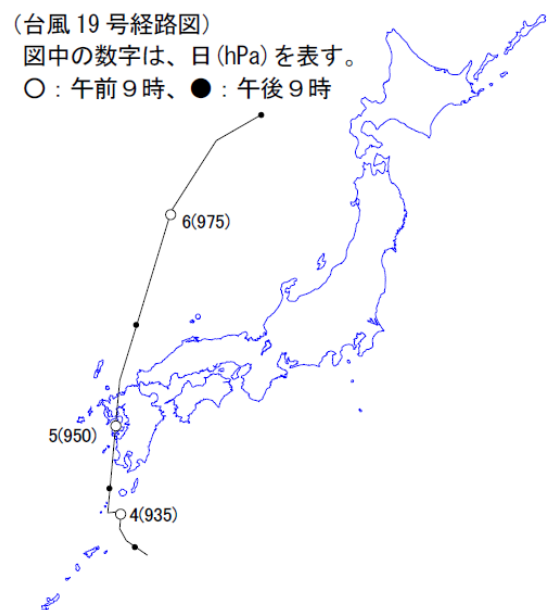
◎ 昭和46年8月5日 強風・高潮 (台風19号)

台風19号が4日夜半から5日未明にかけて九州西岸を北上、10時頃島原に上陸した。その後、有明海に出て、昼前佐賀市付近に再上陸し、福岡市付近から博多湾に出て日本海を北東に進んだ。この影響で、4日夕刻から5日にかけて、東のち南東の風が強まり、時々わか雨が降った。風雨による被害はほとんどなかったが、沿岸部では5日夜の満潮時に高潮による被害が出た。

岡山での最低気圧992.3hPa、最大風速 ESE12.5m/s、最大瞬間風速 ESE21.4m/s

・市内の被害

床下浸水 315 (児島 182、玉島83、水島50)



昭和47年

◎ 昭和47年6月7日～8日 低気圧による大雨

台風3号から変わった発達した低気圧が、7日夜から8日朝にかけて山陰沖を北東に進み、7日朝から雨が降り始め、午後から断続的に強い雨が降った。総雨量は118mm

・市内の被害

家屋の一部破損	3	河川破損	27	ため池破損	23	床上浸水	30
橋破損	4	山(崖)崩れ	44	床下浸水	704	農林道破損	123
田の冠水	700ha	道路破損	105	水路破損	65	文教施設破損	17

◎ 昭和47年7月9日～13日 梅雨前線による大雨

7月9日、日本海中部に北上していた梅雨前線が、西日本付近に南下して13日まで停滞し、活動が活発となった。このため、10日夕刻から11日朝にかけてと、11日夕刻から12日朝にかけて強雨が降り、総雨量171mmの大雨となり被害が出た。

・市内の被害

負傷者	1	道路破損	53	ため池破損	10	家屋の一部破損	1
河川破損	11	山(崖)崩れ	11	床上浸水	5	農林道破損	16
田冠水	350ha	床下浸水	109	水路破損	17		

◎ 昭和47年9月16日 暴風雨(台風20号)

9月16日朝、四国沖まで北上してきた台風20号は、18時30分頃潮岬付近に上陸し、夜半過ぎには日本海に抜けた。夕刻から夜半前にかけて、風雨が強まり総雨量は105mmを記録した。

最低気圧(岡山) 991.7hPa、最大瞬間風速WNW15.5m/s

・市内の被害

死者	1	家屋の全壊	1	家屋の半壊	5
床上浸水	17	床下浸水	92	道路破損	33
河川破損	18	砂防破損	1	水道破損	2
山(崖)崩れ	31	文教施設破損	5		
病院破損	1	田畑冠水	15.2ha		

(台風20号経路図)

図中の数字は、日(hPa)を表す。

○：午前9時、●：午後9時



◎ 昭和47年9月19日 ため池決壊

台風20号が、9月15日から16日にかけて本土へ上陸し多大な被害をもたらしたが、この台風による降雨のため、児島唐琴町の中池堤塘がぜい弱化し、19日12時破堤し、下流農地を流失し、更に下流の番東池の溢水余水吐付近が欠損したため、唐琴町の市街地に大きな被害が出た。

雨量は15日 9.5mm、16日 105mm

・市内の被害

死者	1	負傷者	8	家屋の全壊	7	非住家半壊	3
床上浸水	86	床下浸水	69	河川破損	3	道路破損	3
農林道破損	2	用水路破損	3	田流失・埋没	0.9ha	罹災世帯	153

罹災者数 560人

昭和48年

◎ 昭和48年8月28日 大雨・落雷

日本海から前線が南下し、玉島で雷を伴った強い雨が降り（総雨量85mm）10数箇所の電柱や民家に落雷、3,000戸が停電し、玉島柏島では満潮と重なり、50戸が床下浸水した。

昭和49年

◎ 昭和49年1月6日 火災

前年12月以来ほとんど雨が降らず（岡山12月の降水量1mm）、6日12時頃、児島唐琴町の王子が岳の西方約700mの山中から出火、瀬戸内海国立公園特別地域内の松林など約30haを焼いて、20時30分鎮火した。

◎ 昭和49年4月7日～9日 大雨

7日早朝上海付近にあった低気圧が、9時には朝鮮半島の南西岸に達し、前線を伴って、ゆっくり南東に進み、7日夜から8日にかけて瀬戸内海を通過したため、雨は7日昼頃から降り始め、9日の昼前まで降り続いた。この雨で、児島赤崎で60戸が床下浸水した。（総雨量102mm）

◎ 昭和49年7月4日～7日 台風8号と梅雨前線による大雨

台風8号が沖縄西方海上から九州南西海上を経て、7日明朝対馬海峡から日本海南西部に進んだ。このため、山陰沿岸に停滞していた梅雨前線の活動が活発になり、台風8号のもたらした暖湿気流によって、大雨となった。（総雨量81mm）

・市内の被害 床下浸水 3 道路破損 2

◎ 昭和49年8月31日～9月2日 暴風雨・高潮(台風16号)

台風16号が高知県に上陸後、速度を増しながら北上を続け、9月1日夜広島県竹原市付近に再上陸し、大型で並の勢力を保ちながら島根県太田市付近から日本海に抜けた。

岡山県では強風の吹いた時間は短く、雨も少なかったが、高潮が起これ、児島地区で床下浸水の被害が出た。最低気圧987.8hPa、最大瞬間風速E24.9m/s

昭和50年

◎ 昭和50年1月12日 火災

顕著な冬型気圧配置となった12日13時9分頃、福江の通称福南山の北斜面から出火、季節風にあおられて尾根伝いに東へ向かって燃え広がり、雑木林43haを焼いた。

（岡山の最大風速 WNW7.1m/s）

◎ 昭和50年6月10日 落雷

日本海の高気圧におおわれていたが、弱い低気圧が四国沖に停滞した。一方、日本海方面から南下した上空の寒気が、西日本に停滞して不安定な気象状態が続き、日射の影響も加わって、各地で強い雷雨が発生した。

・市内の被害

○ 下津井駅構内の変電所に落雷 下津井～児島間一時不通

○ 茶屋町で民家に落雷、木造平屋建36㎡半焼

○ 福田町松江、関東電化水島工場の排ガス処理装置の放出塔に落雷、引火して約7分間燃えた。

○ 倉敷・児島地区において、28,000世帯が一時停電した。

◎ 昭和50年6月24日～25日 梅雨前線による大雨

23日華中に発生した低気圧が東進し、24日朝には山陰沖に達した。これに伴い、本州南海上に停滞していた梅雨前線が中国地方まで北上し、活動が活発化した。このため、24日未明から夕刻にかけて、20～50mmの雨が降

り、午前中は1時間に10mmを超える強い雨となった。25日には、次の低気圧が大陸から東シナ海に進み、再び前線が活発となり、40～70mmの雨が降った。

・市内の被害

床下浸水 7 道路の破損 7 水路破損 9 山(崖)崩れ 4

昭和51年

◎ 昭和51年9月8日～13日 台風17号と前線による大雨

台風17号は9日から10日にかけて、沖縄の東海上を通り、九州南西海上に達したあと、10日21時から12日9時に至る36時間、ほとんど停滞状態を続け、13日1時40分長崎市付近に上陸するまで大型で強い勢力を保っていた。しかし、上陸後は勢力もやや衰え、次第に加速しながら福岡市西方を通り日本海に抜けた。

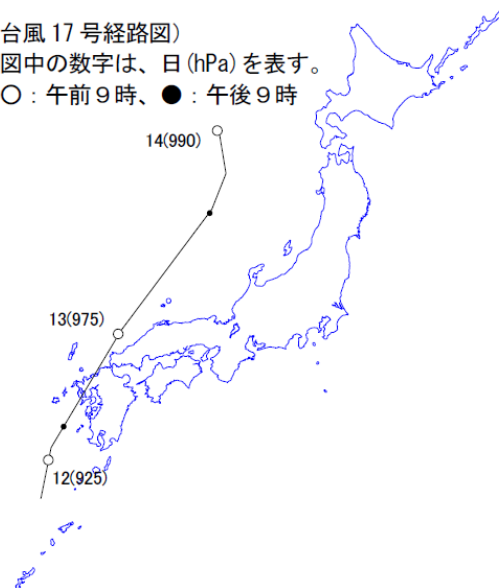
特に、台風が九州南西海上で長時間停滞したため、台風に伴う暖湿気流が瀬戸内東部に停滞していた前線を刺激し、記録的な豪雨となった。

総雨量 倉敷 385mm 玉島 521mm

・市内の被害

負傷者	6	家屋全壊	4	家屋半壊	9	床上浸水	56
床下浸水	2,989	家屋一部破損	19	非住家被害	15	田畑冠水	270ha
道路破損	414	河川堤防破損	188	ため池破損	25	山(崖)崩れ	204

(台風17号経路図)
図中の数字は、日(hPa)を表す。
○：午前9時、●：午後9時



昭和52年

◎ 昭和52年7月4日～5日 梅雨前線による大雨

西日本の南海上で弱まっていた梅雨前線は、4日から5日にかけて、低気圧が黄海から日本海を東進したため山陰沿岸まで北上し、その活動が活発となり、市内にも80～100mmの大雨が降り倉敷地区を中心に浸水被害が出た。

・市内の被害

床上浸水 1 床下浸水 129 道路破損 7 用水路破損 5

昭和53年

◎ 昭和53年9月15日 台風18号による高潮

12日台湾の東方海上で台風18号が発生し、15日昼頃玄界灘を経て16時頃山口県西部に上陸、その後東北東に進路を変え中国山地沿いに兵庫県へ抜けた。

台風による雨は倉敷で37mmと少なかったが、台風の接近と満潮時と重なり高潮が発生し、沿岸部で被害が出た。

(台風18号経路図)
図中の数字は、日(hPa)を表す。
○：午前9時、●：午後9時



地区 被害	児島 地区	玉島 地区	水島 地区	計
負傷者		1		1
家屋全壊		1		1
家屋半壊		3		3
家屋一部破損	2		4	6
床上浸水	16	35		51
床下浸水	327	441	260	1,028
堤防破損		8		8

昭和54年

- ◎ 昭和54年6月27日～30日 梅雨前線による大雨

6月26日夜から梅雨前線の活動が活発となり、27日夕方までに100mmを越す大雨となり、特に児島地区は集中豪雨となった。27日夜から28日にかけては小雨程度の小康状態であったが、29日明け方から再び強雨となり、30日昼頃まで断続的に強い雨が続き26日からの雨量も、倉敷232mm、児島210mm、玉島220mm、水島215mmとなり、右の被害が出た。

地区 被害	倉敷 地区	児島 地区	玉島 地区	水島 地区	計
家屋一部破損	1		3		4
床上浸水		2			2
床下浸水	5	90	10	1	106
道路の破損	16	28	12	2	58
河川破損		3	1		4
用水路破損		1	2		3
山(崖)崩れ	5	21	8	3	37
ため池破損			6		6
その他	1	1	1	1	4

- ◎ 昭和54年9月30日 台風16号

大型で強い台風16号は、9月25日から29日にかけて沖縄の東海上から、奄美大島の東海上を毎時10kmのゆっくりした速度で北上していたが、29日夜半頃種子島付近からスピードをあげ、30日朝向きを北東に変え、宮崎市の南東海上から足摺岬の南を通り、19時頃室戸岬付近に上陸(955hPa)、その後も北東に進み、23時頃大阪付近に再上陸した。倉敷市では、台風が土佐湾に入った16時頃から強い雨が降り、また、風も18時頃から強まり23時頃まで続いた。

総雨量は児島74mm、倉敷、玉島35mm

- ・市内の被害

床下浸水 1 非住家破損 2 山(崖)崩れ 1

- ◎ 昭和54年10月19日 台風20号

大型で強い台風20号は、18日沖縄の北東海上を北北東に進み、19日未明には屋久島の南東海上を、8時には室戸岬のすぐ南東海上から紀伊水道を通り、9時頃和歌山県に上陸した。岡山県では18日22時頃から断続的に強い雨が降り、19日未明からは北東の強い風が吹き暴風雨となった。

雨量は倉敷97.5mm、児島102mm、玉島64mm、水島86.5mm

最大瞬間風速 倉敷24m/s、玉島27m/s、水島28.5m/s

- ・市内の被害

家屋半壊 1 家屋一部破損 1 床下浸水 41
 道路破損 15 山(崖)崩れ 4 農林道破損 5
 ため池破損 2

(台風20号経路図)

図中の数字は、日(hPa)を表す。
 ○：午前9時、●：午後9時



昭和55年

◎ 昭和55年4月26日～27日 火災

異常乾燥注意報、火災注意報の出ていた26日14時15分頃児島稗田（福南山）の清掃ゴミ置場中央付近から出火、乾燥状態が続いていたため燃え広がり、普通林11ha、保安林62ha、計73haを焼き、27日10時鎮火した。
被害総額約 1,194万円

◎ 昭和55年5月21日 低気圧と前線による大雨

20日から21日にかけて、瀬戸内付近の前線に向かって八丈島付近を通過していた台風3号から暖かく湿った空気が入り、前線の活動が活発化したため、短時間に強い雨が降った。総雨量は、倉敷99.5mm、児島64.5mm、玉島119.5mm、水島113.5mmで次の被害が発生した。

・市内の被害

床下浸水 28 道路破損 7 農林道破損 7 用水路破損 3
山(崖)崩れ 12

◎ 昭和55年7月9日～12日 梅雨前線による大雨

瀬戸内付近に停滞していた梅雨前線の活動が活発となり、6日夕方から雷を伴った雨となった。7日から8日には雨も少量であったが、8日夜半から強雨となり、梅雨前線上を次々と低気圧が東進したため、9日から12日にかけて継続的に強い雨が降った。特に10日夜半には、強雨と満潮が重なり玉島地区で浸水被害が多かった。

8日から12日までの総雨量は、倉敷139mm、児島132.5mm、玉島170.5mm、水島139mm

7月1日、6日、7日に続く大雨のため右の被害が出た。

地区 被害	倉敷 地区	児島 地区	玉島 地区	水島 地区	計
家屋一部破損	1	1			2
床上浸水			2		2
床下浸水		4	63	3	70
非住家全半壊	1	1	1		3
道路破損	1	5	6	3	15
農林道破損		1	40		41
用水路破損			12		12
山(崖)崩れ	3	17	5	3	28
ため池破損		3	5		8
文教施設破損		3			3

◎ 昭和55年7月～8月 冷夏と長雨

梅雨は7月21日に明けたが、オホーツク海高気圧が北日本から日本海に張り出したため、太平洋高気圧が弱く夏型の気圧配置とならず、西日本には前線が停滞した。このため7月下旬から8月全般に雨や曇りの日が多く、気温も30℃を越した日が2～3日と、長雨・日照不足により農作物を中心に被害が出た。

農作物被害額 8億円

◎ 昭和55年8月31日 前線と低気圧による大雨

梅雨明け後も連日のように雨が降り、地盤がゆるみ、河川も増水していたところへ、四国沖に停滞していた前線が活発となり、29日には40mmから50mmの降雨があった。30日の日中は小康状態であったが低気圧の東進により夜半から強雨となり、31日は台風12号から変わった低気圧が中国地方を通過したため大雨となった。

31日の雨量は、倉敷63mm、児島57mm、玉島71mm、水島50mmであったが連日の雨で右の被害が発生した。(28日～31日の総雨量は倉敷135mm)

また、高梁川が増水し、警戒水位を超えた。

地区 被害	倉敷 地区	児島 地区	玉島 地区	水島 地区	計
床上浸水			2		2
床下浸水		4	63	3	70
家屋一部破損		1	1		2
道路破損	1	5	6	3	15
用水路破損	1	8	7		16
農林道破損	12	7	19		38
山(崖)崩れ	7	17	7	4	35
ため池破損		1	2		3
文教施設破損		3			3

◎ 昭和55年9月11日 台風13号(高潮)

台風13号は大型で並の勢力を保ったまま、10日午後から沖縄の南東海上で、北西から北に進路を変え、北進し、11日午前7時50分大隈半島に上陸し九州東岸を北上、午後2時10分山口県宇部市付近に再上陸し、日本海に抜けた。倉敷市では、10日夕方から東よりの風が強まり、11日夜11時頃まで強風が吹いた。雨は9日から10日午前中に60mm前後降ったが、11日は降らなかった。しかし、台風が九州を通過中の12時過ぎが満潮時と重なり高潮(通常潮位より約90cm高い)が発生し、児島、玉島、水島の沿岸部で浸水被害が出た。

・市内の被害

床上浸水 3 床下浸水 88 非住家破損 2

(台風13号経路図)

図中の数字は、日(hPa)を表す。
○：午前9時、●：午後9時



昭和56年

◎ 昭和56年7月3日～4日 梅雨前線による大雨

梅雨前線は日本海に北上していたが、3日になってゆっくり南下し、岡山県では午後から大気の状態が不安定となり雷を伴って、短時間に100mm近い豪雨となった。雨量は県南西部に多く、玉島地区で14時から15時までの時間雨量42mmを記録、大きな被害が発生した。また、落雷により玉島地区をはじめ各地で停電した。

特に、玉島地区の岩屋から南浦に至る間の県道際崖が崩壊したため、南浦地区が一時孤立した。

7月3日13時から4日朝までの総雨量は、倉敷49.5mm、玉島93mm、水島79mm

・市内の被害

床上浸水 40 床下浸水 287 山(崖)崩れ 46 道路破損 57
 ため池堤防破壊 9 河川堤防破損 14 水路破損 90 農林道破損 182
 橋梁破損 4 家屋一部破損 1 田畑冠水 200ha

昭和57年

◎ 昭和57年4月12日 火災

12日11時30分頃、児島稗田町正面山東側林道付近から出火、乾燥状態が続いたため、正面山四方に燃え広がって約26haを焼いて、午後8時30分頃鎮火した。

◎ 昭和57年7月28日 雷雨

暖かく湿った空気が入り大気不安定な状態が続き、岡山県下は毎日のように雷雨が発生していた。28日午後6時前から倉敷地区は激しい雷雨となり、雷を伴って約30分間に29mmの強い雨が降った。このため、排水路があふれたり、低い土地へ雨水が流れ込み、一時的に129戸の床下浸水があった。

◎ 昭和57年9月4日 火災

台風15号が関東の南東海上を北東に進んでいた4日午前11時40分頃、福江松楠山北東市道沿いの山裾道路際付近から出火、乾燥状態が続いていたのと、強い東寄りの風にあおられて山頂へ急激に燃え広がり、23haを焼いて、午後5時鎮火した。

昭和58年

◎ 昭和58年2月8日～9日 火災

異常乾燥注意報、火災注意報発令中の8日午後11時10分頃、児島唐琴町王子が岳南側山裾の国道沿い付近から出火、乾燥状態が続いていたことと、折からの強い西寄りの季節風にあおられて急激に山頂及び東方面へ燃え広がり、61.7ha（倉敷市20.7ha、玉野市41ha）を焼いて、9日午後12時50分鎮火した。

なお、出火後非常に急速に延焼が拡大し、海岸線にある保養所及び宿泊施設等への延焼のおそれがあり、宿泊客約20人が一時国民宿舎王子が岳へ避難した。

◎ 昭和58年9月26日～28日 台風10号と秋雨前線による大雨

台風10号は、25日から27日にかけて大型で強い勢力を保って、沖縄の南西海上から東シナ海をゆっくり北上して、28日10時20分頃長崎市付近に上陸した。

上陸後は、しだいに勢力を弱めながら東進して、午後3時宿毛市付近に再上陸後、温帯低気圧となった。

岡山県では、四国沖にあった秋雨前線の影響で、24日夕方から雨が断続的に降っていたが、26日午後から台風10号に刺激され前線活動が活発となり、28日夕方まで強い雨が降った。総雨量は、児島地区で200mmを超え、他の地区でも170mm前後の大雨となった。

・市内の被害

床下浸水	62	道路破損	8	道路冠水	9
山(崖)崩れ	27	用水路破損	6	ため池破損	5
農林道破損	5	河川護岸破損	1		

(台風10号経路図)

図中の数字は、日(hPa)を表す。

○：午前9時、●：午後9時



昭和60年

◎ 昭和60年6月25日～29日 梅雨前線による大雨

6月23日西日本に停滞し、雨を降らせた梅雨前線は、いったん日本海へ北上していたが、24日夜半ゆっくり南下し、岡山県北部を中心に強い雨を降らせた。県南部でも、25日早朝から夕刻まで130mm前後の多量の雨を降らせた。

その後、時折強い雨は降ったものの小康状態を保っていたが、29日早朝から梅雨前線の活動が再び活発となり、正午までに県南部で90mm前後の降雨量となった。連日の雨で地盤が緩み、河川も増水していたため、6月25日と6月29日の2回にわたり大きな被害が発生した。

6月22日午後3時から6月29日正午までの降雨量は、倉敷 375mm、児島 344mm、玉島 356mm、水島 387mmに達した。

・市内の被害

死者	2	負傷者	1	家屋全壊	1	家屋半壊	1
家屋一部破損	11	床上浸水	33	床下浸水	977	道路破損	96
農林道破損	136	橋梁破損	4	河川破損	10	用水路破損	68
ため池破損	14	山(崖)崩れ	104	田畑冠水	803ha	文教施設破損	8
その他	15						

昭和61年

◎ 昭和61年2月3日～4日 火災

異常乾燥、強風、波浪注意報が発表され、火災注意報が発令されていた3日午後3時頃玉島陶の弥高山南斜面から出火、乾燥状態が続いていたため燃え広がり、普通林など約53haを焼いて、4日午後11時55分鎮火した。

◎ 昭和61年2月5日～7日 火災

異常乾燥、強風、波浪注意報が発表され、火災注意報が発令されていた5日午後4時19分頃呼松町鴨ヶ辻山の南斜面から出火、乾燥状態が続いていたため、燃え広がり、普通林など約71haを焼いて、7日午後8時鎮火した。

◎ 昭和61年4月6日～7日 火災

異常乾燥、強風、波浪注意報が発表されていた6日午後1時10分頃広江の種松山南西斜面から出火、乾燥状態が続いていたため、燃え広がり、普通林約86haを焼いて、7日午前7時15分鎮火した。

昭和62年

◎ 昭和62年10月16日～17日 台風19号

大型で強い台風19号は、17日午前0時過ぎ室戸市付近に上陸、播磨灘を経て明石市付近に再上陸し、午前7時過ぎ若狭湾に抜けた。倉敷市では、16日夕方から17日朝にかけて暴風雨となった。降雨量は、倉敷99mm、水島110mm、児島155mm、玉島60mm、臨港143mmに達した。

・市内の被害

家屋の半壊	2	床上浸水	23	床下浸水	658
道路破損	69	河川の破損	38	崖崩れ	2
ため池破損	3	田畑の冠水	700ha		

(台風19号経路図)

図中の数字は、日(hPa)を表す。
○：午前9時、●：午後9時



昭和63年

◎ 昭和63年2月6日～7日 火災

異常乾燥、強風、波浪注意報が発表され、火災注意報が発令されていた6日午後11時35分頃、呼松町の北山西斜面から出火、乾燥状態が続いていたため燃え広がり保安林等約56haを焼いて7日午後6時鎮火した。

◎ 昭和63年11月13日～14日 火災

乾燥注意報、強風、波浪注意報が発表されていた13日午後0時27分頃、鷺羽山山系、北山(児島塩生)南斜面から出火、乾燥状態が続いていたため燃え広がり普通林25.4haを焼き、14日午前10時45分鎮火した。

平成2年

◎ 平成2年8月17日 大雨

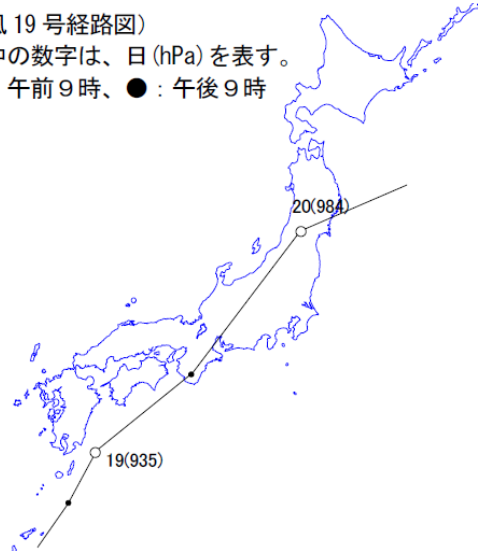
大雨洪水警報、雷注意報が発表されていた午後5時頃から午後8時頃までの短時間局地的に雷を伴い、強い雨が降り倉敷地区を除き、被害が発生した。8月17日午後4時から午後8時までの降雨量は、倉敷39mm、水島64.5mm、児島67.5mm、玉島48.5mm、臨港74.5mmに達した。

・被害状況

床上浸水 1 (水島地区)
 床下浸水 22 (児島地区 19 玉島地区 3)

(台風19号経路図)

図中の数字は、日 (hPa) を表す。
 ○ : 午前9時、● : 午後9時



◎ 平成2年9月18日～20日 台風19号

大型で非常に強い台風19号は、18日奄美大島の東海上を北北東に進み、19日は日向灘から四国沖を北東に進み、午後8時過ぎには大型で強い勢力を保ったまま和歌山県白浜町の南に上陸、その後やや速度を速めて中部地方を北東に進み、20日には三陸沖から北海道の南東海上に達し、温帯低気圧に変わった。

倉敷地方では、18日夜から20日未明にかけて、断続的に大雨が降り大きな被害が発生した。

9月17日午後8時40分から9月19日午後12時までの降水量は、倉敷 281.5mm、水島 260.5mm、児島 294.5mm、玉島208.5mm、臨港232.5mmに達した。

・市内の被害

死者	1	家屋全壊	1	家屋一部破損	2	床上浸水	1
床下浸水	527	非住宅被害	7	山(崖)崩れ	96	道路損壊	167
文教施設	4	水路河川破損	35	田畑冠水	116ha		

平成3年

◎ 平成3年9月27日～28日 台風19号

大型で非常に強い台風19号は、沖縄の南海上から西海上を進み進路を北北東に変え、27日午後4時過ぎ佐世保市の南に上陸した。その後、中国地方西部をかすめて日本海を速い速度で北東に進み、北海道を駆け抜けて28日午後3時千島近海で温帯低気圧に変わった。

倉敷地方では、台風が九州西海上に進んだ27日昼前頃から次第に風が強くなり、台風が最も接近した午後10時前後を中心に強い風が吹いた。雨量は、県北部で一時強い雨が降った程度で全般に少なかった。風が強く、雨が少なかったことで、塩風害が内陸部まで及び、台風が去った後も停電が広範囲に発生した。沿岸部では、台風の接近と満潮とが重なり、高潮が発生し被害が出た。

最大瞬間風速 9月27日午後9時31分 39.0m/s (臨港消防署)

・市内の被害

負傷者	2	家屋全壊	2	家屋半壊	6	家屋一部破損	11
床上浸水	24	床下浸水	194	非住宅被害	3	道路破損	66

(台風19号経路図)

図中の数字は、日 (hPa) を表す。
 ○ : 午前9時、● : 午後9時



平成5年

◎ 平成5年9月3日～4日 台風13号

大型で非常に強い台風で中国地方直撃の恐れがあるとの予報により、倉敷市では、9月3日午後5時警戒体制を敷く。

[9月3日]

午後2時30分 暴風・波浪・高潮警報、大雨・洪水注意報発表

午後4時頃 鹿児島県に上陸

午後5時 警戒体制 市 461名、消防 131名

市内の小中学校外(55箇所)を避難所開設

午後5時30分 大雨・洪水警報発表

午後9時8分 水防警報(待機)発表

[9月4日]

午前1時半頃 福山市付近に再上陸(倉敷983.3hPa観測)

午前5時頃 鳥取市沖の日本海を北上

午前5時20分 大雨・洪水・高潮警報解除

暴風・波浪警報解除

午前6時 全避難所閉鎖(各地区で30名利用)

午前6時30分 警戒体制を解除

・各地区の雨量観測(9月3日午後2時～9月4日午前2時)

倉敷消防署 63mm 玉島消防署 52mm 水島消防署 68mm 臨港消防署 47mm 児島消防署 47.5mm

・最大風速の観測 9月4日午前0時35分 28m/s

・市内の被害

床下浸水 48(玉島、児島地区) 公園内樹木、街路樹倒木 28

法面崩壊 8 農作物被害他 109,092(千円)

◎ 平成5年4月11日 火災

午後1時12分頃、倉敷市児島通生地内、瀬戸中央自動車道塩生トンネル南口付近から出火、乾燥状態が続いていたことと折からの南西の風にあおられ竜王山山頂へと燃え広がり、山林、原野50ha及び住宅の一部を焼損し午後7時30分鎮火した。(乾燥注意報発表・火災注意報発令中)

◎ 平成5年4月14日 火災

午後1時15分頃、倉敷市玉島長尾地内、高丸山南西斜面から出火、折からの南西の風にあおられ、市道船岩山へと飛火、山林21haを焼損し、午後8時45分鎮火した。(乾燥注意報発表・火災注意報発令中)

平成6年

◎ 平成6年8月11日 火災

午後0時45分頃倉敷市曾原地内、通称天王山山裾から出火した林野火災は、台風14号の影響による折からの強風(推定東又は南東の風、風速10～15m/s)にあおられて西及び北西方向の広江、福田町福田、粒江の山林に延焼拡大、出火から53時間45分後の8月13日午後6時30分 135haの山林を焼失し鎮火した。

・出動延べ人員及び車両 人員 職団員他 2,749名 消防車両 142台

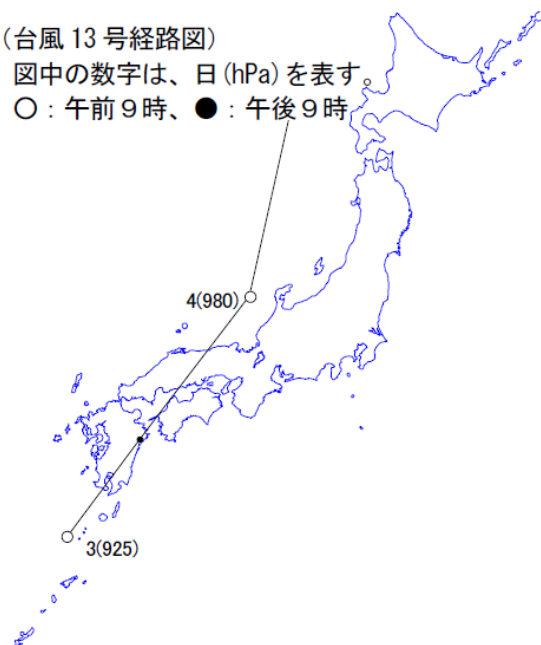
・倉敷市災害対策本部 設置 8月12日 午前0時

廃止 8月15日 午後5時

(台風13号経路図)

図中の数字は、日(hPa)を表す。

○：午前9時、●：午後9時



◎ 平成6年8月11日 火災

午後0時46分玉野市渋川4丁目地内、王子が岳登山道沿いから出火した林野火災は、台風14号の影響による折からの強風（推定東又は南東の風、風速10～15m/s）により、西方向へ飛火を繰り返しながら急速に延焼拡大、出火から54時間20分後の8月13日午後7時（倉敷市域分）林野 115haを焼失し鎮火した。

- ・ 出動延べ人員及び車両 人員 職団員他 1,844名 消防車両 169台 ヘリコプター 9機
- ・ 倉敷市災害対策本部 設置 8月12日 午前0時
廃止 8月15日 午後5時

平成8年

◎ 平成8年8月14日～15日 台風12号

大型で強い台風12号が中国地方直撃のおそれがあるとの予報により、倉敷市では、14日午後5時警戒体制を敷く。

[8月14日]

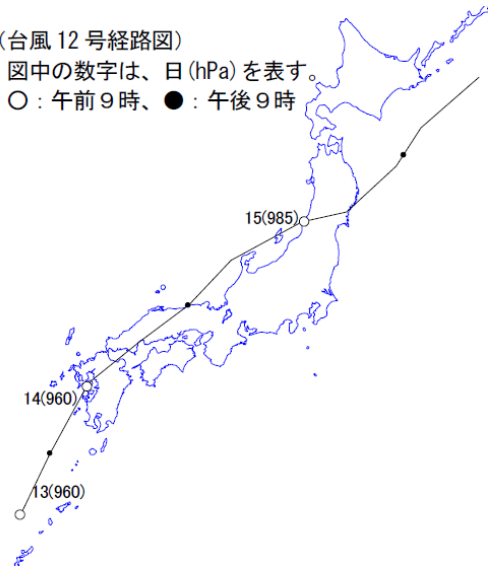
- 午前10時30分 暴風・波浪警報、雷・高潮注意報発表
- 午後4時 暴風・波浪・高潮警報、
大雨・雷・洪水注意報発表
- 午後5時 警戒体制 市 178名、消防 125名
- 午後7時30分 大雨・洪水・暴風・波浪・高潮警報、
雷注意報発表
- 午後11時10分 高潮警報、大雨・強風・波浪・洪水注意報発表

[8月15日]

- 午前0時45分 大雨・強風・波浪・洪水注意報発表、警戒体制を解除
- ・ 各地区の雨量観測（8月14日午後6時～15日午前4時）
倉敷消防署60mm 水島消防署58mm 児島消防署61.5mm 玉島消防署54.5mm 臨港消防署50.5mm
- ・ 最大風速の観測 8月14日 午後10時 12m/s
- ・ 市内の被害
床下浸水 21（倉敷、児島、水島地区） 公園内樹木、街路樹倒木 18（内通行不能8）
建物被害等 約 643万円 停電 3,300世帯

(台風12号経路図)

図中の数字は、日(hPa)を表す。
○：午前9時、●：午後9時



平成9年

◎ 平成9年6月28日 台風8号

倉敷市では、28日午前11時50分警戒体制を敷く。

[6月28日]

- 午前11時30分 暴風・波浪警報発表
- 午前11時50分 市警戒体制を敷く。
- 午後6時25分 台風通過のため体制規模縮小
- 午後9時10分 強風・波浪注意報発表、警戒体制を解除
- ・ 各地区の雨量観測（6月28日 午後0時～午後9時）
倉敷消防署33.5mm 水島消防署25.5mm 児島消防署25.5mm 玉島消防署25mm 臨港消防署27mm
- ・ 最大風速の観測 6月28日 午後6時40分 24.7m/s（倉敷消防署）
- ・ 市内の被害 停電 2,041世帯（玉島長尾、上成、爪崎地区） 倒木 5本

◎ 平成9年7月12日～7月13日 梅雨前線による豪雨

倉敷市では12日午前10時15分注意体制を敷き、警戒体制に備える。

[7月12日]

午前8時50分 大雨・洪水警報発表

午前10時15分 市注意体制を敷く。

[7月13日]

午前7時10分 大雨・洪水注意報発表

午前9時50分 大雨・洪水注意報解除

午後0時 注意体制を解除

・各地区の雨量観測（7月12日午前9時～7月13日午前11時）

倉敷消防署81mm 水島消防署79.5mm 児島消防署81.5mm 玉島消防署76mm 臨港消防署71mm

・最大風速の観測 7月13日午後0時 9.1m/s（倉敷消防署）

・市内の被害

床下浸水 58（倉敷、児島、玉島地区） 崖崩れ等 10（内1ヶ所道路通行止め）

道路冠水 5 地下道水没 3 倒木 7本

◎ 平成9年7月26日～7月27日 台風9号

倉敷市では26日午前10時警戒体制を敷く。

[7月26日]

午前8時10分 暴風・波浪警報発表

午前10時 市警戒体制を敷く。

午後10時10分 高潮警報発表

[7月27日]

午前1時10分 強風・波浪・高潮注意報発表

午前1時15分 警戒体制を解除

・各地区の雨量観測（7月26日午前9時～午後12時）

倉敷消防署16.5mm 水島消防署14.0mm 児島消防署38mm 玉島消防署7mm 臨港消防署34.5mm

・最大風速の観測 7月26日午後2時 22.0m/s（玉島消防署）

・市内の被害 倒木等 8本

◎ 平成9年9月16日～17日 台風19号

倉敷市では16日午後5時警戒体制を敷く。

[9月16日]

午前11時30分 暴風・波浪・高潮警報

大雨・洪水注意報発表

午後5時 市警戒体制を敷く。

午後9時25分 大雨・洪水・暴風・波浪・高潮警報発表

午後11時 警戒体制規模縮小

[9月17日]

午前1時 警戒体制解除

午前2時30分 大雨・強風・波浪・洪水・高潮注意報発表

・各地区の雨量観測（9月16日午後0時～9月17日午前2時）

倉敷消防署 112mm 水島消防署69.5mm 児島消防署53.5mm 玉島消防署57mm 臨港消防署45mm

・最大風速の観測 9月17日午前1時 21.2m/s（臨港消防署）

・市内の被害

(台風19号経路図)

図中の数字は、日(hPa)を表す。

○：午前9時、●：午後9時



床上浸水 3 (児島・玉島地区) 床下浸水 70 (児島・玉島地区) 水路越水 1
 道路冠水 2 農産被害 (梨・桃の落果) 116.9千円 非住宅一部損壊 1
 停電 1,179世帯 (玉島長尾、道口、八島) 倒木 19

平成10年

◎ 平成10年9月22日 台風7号

倉敷市では22日午前8時45分警戒体制を敷く。

[9月22日]

午前7時 暴風・波浪警報、大雨・雷・洪水注意報発表
 午前8時45分 警戒体制配備
 午前10時 大雨・洪水・暴風・波浪警報、雷注意報発表
 午後2時45分 大雨・洪水警報、雷・強風・波浪注意報発表
 午後3時55分 強風・波浪注意報発表
 午後4時10分 警戒体制を解除

・各地区の雨量観測 (9月22日午前7時～午後5時)

倉敷消防署72.5mm 水島消防署75mm
 玉島消防署42.5mm 臨港消防署84.5mm

・最大瞬間風速 9月22日午後3時 6.9m/s (倉敷消防署)

・市内の被害

床上浸水 4 (児島地区) 床下浸水 48 (児島・玉島・水島地区)
 道路法面崩壊 4 法面崩壊 3 ため池損壊 2 水路損壊 3
 道路冠水 16 道路損壊 7 停電 約1,900世帯 倒木 3

(台風7号経路図)

図中の数字は、日 (hPa) を表す。

○ : 午前9時、● : 午後9時



◎ 平成10年9月25日 大雨

倉敷市では25日午前8時30分警戒体制を敷く。

[9月25日]

午前8時10分 大雨・洪水警報、雷注意報発表
 午前8時30分 警戒体制配備
 午前11時40分 大雨・雷・洪水注意報発表
 午後1時30分 警戒体制を解除

・各地区の雨量観測 (9月25日午後5時現在)

倉敷消防署77mm 水島消防署57.5mm 玉島消防署86mm 臨港消防署50mm

・市内の被害

床下浸水 4 (倉敷・児島・玉島・水島地区) 法面崩壊 5
 道路損壊 4 崖崩れ 1 田畑冠水 3 道路通行止 1 道路冠水 19

- ◎ 平成10年10月17日～18日 台風10号
倉敷市では17日午後3時30分警戒体制を敷く。

[10月17日]

- 午後2時40分 暴風・波浪警報、
大雨・雷・洪水・高潮注意報発表
午後3時30分 警戒体制配備
午後4時50分 高潮警報、
大雨・雷・強風・波浪・洪水注意報発表
午後9時30分 大雨・洪水・高潮警報、
雷・強風・波浪注意報発表

[10月18日]

- 午前0時40分 警戒体制規模縮小
午前1時 警戒体制解除
午前2時50分 洪水警報、強風・波浪注意報発表
午後0時35分 洪水注意報発表
各地区の雨量観測（9月17日～18日）

倉敷消防署83mm 水島消防署60.5mm 玉島消防署62mm 臨港消防署52mm

最大瞬間風速 10月17日午後11時41分 28.6m/s（倉敷消防署）

- ・市内の被害

床上浸水 29戸（倉敷・玉島地区） 法面崩壊 1 道路損壊 1 道路冠水 1 倒木 1



平成11年

- ◎ 平成11年6月29日～30日 大雨
倉敷市では29日午後4時注意体制を敷き警戒に当たる。

[6月29日]

- 午前10時5分 大雨・洪水警報、雷注意報発表
午後4時 注意体制配備
午後9時30分 注意体制解除
午後10時30分 総務部総務課職員解散
午後11時 洪水警報、大雨注意報発表

[6月30日]

午前6時40分 大雨・洪水注意報発表

- ・各地区の雨量観測（6月29日～30日）

倉敷消防署49.5mm 水島消防署44.0mm 玉島消防署44.5mm 児島消防署39.5mm 臨港消防署30.0mm

・最大瞬間風速 6月29日午後4時50分 13.7m/s（倉敷消防署）

- ・市内の被害 床上浸水 23（玉島地区） 道路冠水 1 崖崩れ 2

平成12年

- ◎ 平成12年8月17日 大雨
倉敷市では17日午後6時注意体制を敷く。

[8月17日]

- 午後5時30分 大雨・洪水警報、雷注意報発表
午後6時 注意体制配備

- 午後8時10分 大雨・洪水・雷注意報発表
- 午後8時30分 注意体制解除（建設局を除く）
- 午後9時40分 総務部総務課及び建設局職員解散
- ・各地区の雨量観測（8月17日午後6時～午後10時）
 - 倉敷消防署15mm 水島消防署6mm 玉島消防署15mm 児島消防署0mm 臨港消防署0mm
- ・最大瞬間風速 8月17日午後6時12分 8.9m/s（倉敷消防署）
- ・市内の被害 床下浸水 4（倉敷地区）

平成13年

- ◎ 平成13年6月19日～20日 大雨
 - [6月19日] 午後1時 大雨・雷・洪水注意報発表
 - ・各地区の雨量観測（19日～20日）
 - 倉敷消防署88mm 水島消防署75mm 玉島消防署90mm 児島消防署95mm 臨港消防署83mm
 - ・最大瞬間風速 6月20日午前1時 11.3m/s（水島消防署）
 - ・市内の被害
 - 床下浸水 1（玉島地区） 住宅一部損傷 1（児島地区） 道路損壊 2
 - 崖崩れ 7 水路崩壊 2 冠水 1
- ◎ 平成13年10月9日～10日 大雨
 - [10月9日]
 - 午後6時30分 強風・波浪注意報発表
 - 午後9時35分 大雨・雷注意報発表
 - 午後11時25分 洪水注意報発表
 - ・各地区の雨量観測（9日～10日）
 - 倉敷消防署107mm 水島消防署81mm 玉島消防署84mm 児島消防署83mm 臨港消防署73mm
 - ・最大瞬間風速 10月10日午前3時15分 10.5m/s（倉敷消防署）
 - ・市内の被害
 - 床下浸水 40（玉島地区） 道路冠水 11（玉島地区） 河川越水 1（玉島地区）

平成15年

- ◎ 平成15年8月8日～9日 台風10号
 - 倉敷市では8日午後2時30分警戒体制を敷く。
 - [8月8日]
 - 午後2時30分 大雨・洪水・暴風・波浪・高潮警報
 - 午後10時5分 暴風・波浪警報、大雨・雷・洪水・高潮注意報発表
 - 午後10時30分 警戒体制規模第1次縮小
 - [8月9日]
 - 午前3時 警戒体制規模第2次縮小
 - 午前4時 強風・波浪注意報発表 警戒体制規模第3次縮小
 - ・市内の累加雨量は16mmで、強風による被害が主なもの
 - ・最大瞬間風速 8月8日午後4時36分 27.9m/s（児島消防署）
 - ・市内の被害 倒木 7 街灯倒壊 1

平成16年

◎ 平成16年8月30日～31日 台風16号

大型で強い台風16号が中国地方直撃のおそれがあるとの予報により、倉敷市では30日午後5時警戒体制を敷く。

[8月30日]

- 午前5時35分 暴風・波浪警報、高潮注意報発表
- 午前6時20分 警戒体制準備 (防災対策課等)
- 午前7時35分 大雨・洪水注意報発表
- 午後1時52分 高潮警報発表
- 午後5時 全庁警戒体制 (182人)
- 午後9時10分 大雨・洪水警報発表
- 午後10時 災害対策本部設置
沿岸部に避難所 (小・中学校) を開設
- 午後10時25分 児島地区沿岸部に避難勧告
- 午後10時50分 全庁第2次非常配備体制 (全職員非常招集)
- 午後11時 水島港最高潮位4.95m (午後11時57分宇野港満潮)
- 午後11時25分 玉島・水島地区沿岸部に避難勧告
- 午後11時40分 大雨・洪水警報を解除し注意報に

[8月31日]

- 午前2時55分 高潮警報解除 暴風・波浪警報が強風・波浪注意報に
- 午前10時 各地区の状況に応じ避難勧告を順次解除
- 午前10時32分 強風波浪注意報解除

[9月22日]

午後0時 災害対策本部廃止

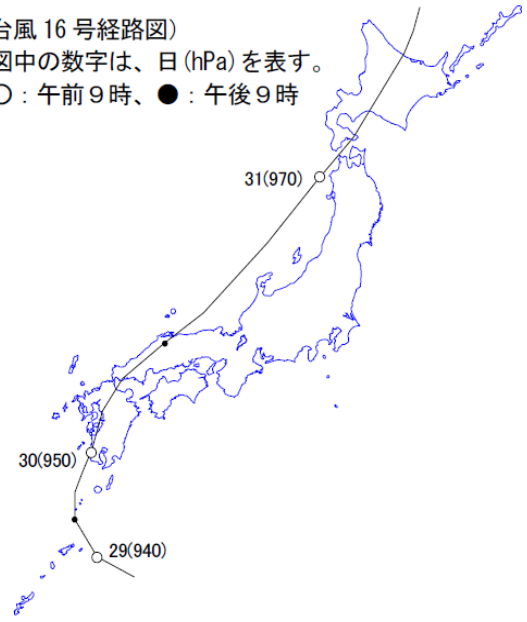
- ・沿岸部の高潮被害により8月31日～9月2日において4回の災害対策本部会議を行い、9月3日午前9時10分自衛隊に災害派遣要請を行う。
- ・9月3日～5日の間被災地区に市民相談窓口22箇所を開設し市民の相談を受ける。
- ・9月3日午後0時30分～6日午前11時において児島・玉島地区で自衛隊による災害ゴミ撤去 (1,386t) 及び防疫活動 (約30km²) を行った。
- ・市内の被害

死者 1 負傷者 2 家屋全壊 11 (水島・児島・玉島地区)
家屋半壊 7 (児島・玉島地区) 床上浸水 2,664 (水島・児島・玉島地区)
床下浸水 1,716 (水島・児島・玉島地区) 堤防損壊 2 (勇崎・小原漁港)
避難者 154世帯 535名

(台風16号経路図)

図中の数字は、日 (hPa) を表す。

○ : 午前9時、● : 午後9時



◎ 平成16年9月6日～7日 台風18号

台風16号での災害対策本部設置中に大型で強い台風18号が中国地方にかなり接近するおそれがあるとの予報により、倉敷市では警戒に当たる。

[9月6日]

午後4時15分 強風・波浪注意報発表、雷注意報解除

[9月7日]

午前5時50分 暴風・波浪警報、大雨・洪水注意報発表

午前8時33分 高潮注意報発表

午前9時14分 沿岸部に避難所（小・中学校）を開設

午前11時 高潮警報発表

午後2時 第1次非常配備体制

午後2時5分 児島・玉島・水島地区沿岸部に避難勧告

午後3時50分 第2次非常配備体制

午後6時27分 大雨・洪水注意報を解除

午後7時20分 児島・玉島・水島地区沿岸部の避難勧告解除

午後7時24分 暴風・波浪警報が強風・波浪注意報に

午後7時30分 警戒体制に移行

午後9時25分 注意体制に移行

・台風16号、18号を通じ8月30日～9月21日の期間において延べ1,664名の多くのボランティアの方々による被災ゴミ・ヘドロ除去及び物資支援の受付・配布の活動を行った。

・市内の被害

負傷者 1 床上浸水 19（玉島地区） 床下浸水 234（水島・児島・玉島地区）

避難者 367世帯 898名

(台風18号経路図)

図中の数字は、日(hPa)を表す。

○：午前9時、●：午後9時



◎ 平成16年10月20日～21日 台風23号

大型で強い台風23号が岡山県に接近するとの予報により、倉敷市では20日午前6時50分警戒体制を敷く。

[10月20日]

午前5時 玉島支所に非常配備体制

午前6時11分 大雨・洪水・暴風・波浪警報、高潮注意報発表

午前6時50分 警戒体制

午前10時30分 災害対策本部設置 第1次非常配備体制

午後2時25分 児島地区全域に避難勧告を発令

約28,500世帯 約76,900人対象

午後2時45分 水島広江地区に避難勧告を発令

約2,200世帯 約6,500人対象

午後3時15分 玉島地区全域に避難勧告を発令

約23,300世帯 約63,900人対象

午後3時40分 粒江地区の一部に避難勧告を発令 約50世帯 約150人対象

午後8時36分 高潮注意報解除、暴風・波浪・洪水警報が注意報に

午後8時50分 児島唐琴地区の一部に再度避難勧告を徹底

午後9時45分 水島広江地区の避難勧告解除

(台風23号経路図)

図中の数字は、日(hPa)を表す。

○：午前9時、●：午後9時



午後11時30分 警戒体制に移行 玉島地区全域の避難勧告解除

午後11時45分 大雨警報を注意報に

[10月21日]

午前0時 粒江地区の一部の避難勧告を解除

午前3時32分 大雨・洪水注意報の解除

午前7時33分 強風・波浪注意報の解除

午後0時 児島地区全域の避難勧告の一部を除き解除

[10月27日]

午後0時 児島地区の一部（稗田町・柳田町・小川・田の口・唐琴）の避難勧告を解除

午後5時 災害対策本部廃止

・市内の被害

死者 1 負傷者 3 家屋全壊 3 (児島地区) 家屋半壊 2 (児島地区)

床上浸水 232 (水島・児島・玉島地区) 床下浸水 761 (倉敷・水島・児島・玉島地区)

道路冠水 5 避難者 110世帯 245名

平成17年

◎ 平成17年7月2日 大雨

梅雨前線が活動を強めながら中国地方を南下し大雨のおそれがあり、2日午前4時15分注意体制を敷く。

[7月1日]

午後3時56分 大雨・洪水注意報発表 雷注意報継続

[7月2日]

午前3時04分 大雨・洪水警報発表

午前4時15分 注意体制

午前6時30分 警戒体制

午前8時30分 災害対策本部設置 第1次非常配備体制

午前11時25分 大雨・洪水警報が注意報に

午後0時 警戒体制に移行

午後2時 災害対策本部廃止 注意体制に移行

午後3時 注意体制解除

・各地区の雨量観測（7月2日 午前0時～午後12時）

倉敷消防署67mm 水島消防署88mm 児島消防署 107.5mm 玉島消防署85mm 臨港消防署 105mm

・最大1時間降雨量 2日午前3時～4時 38.5mm (児島)

・市内の被害 床上浸水 1 (児島地区) 床下浸水 63 (水島・児島・玉島地区)

◎ 平成17年9月5日～7日 台風14号

大型で強い台風14号が岡山県に最も高潮の起こりやすいコースを進む予想となり、倉敷市では5日午後3時災害対策準備室を設置し警戒に当たる。

[9月5日]

午後3時 防災対策室に災害対策準備室設置

[9月6日]

午前2時21分 大雨・洪水注意報発表
 午後0時35分 暴風・波浪・高潮警報発表 警戒体制
 午後0時45分 災害対策本部設置 第1次非常配備体制
 午後1時 児島・水島・玉島地区沿岸部に避難所を31箇所開設
 午後1時30分 児島地区沿岸部に避難準備情報
 午後2時 水島・玉島地区沿岸部に避難準備情報
 午後8時30分 児島・水島・玉島地区沿岸部に避難勧告
 (11,006世帯23,918人が対象)

(台風14号経路図)

図中の数字は、日(hPa)を表す。
 ○：午前9時、●：午後9時



[9月7日]

午前2時10分 児島・水島・玉島地区沿岸部の避難勧告解除
 警戒体制に移行
 午前3時44分 高潮警報・大雨洪水注意報の解除、強風・波浪注意報発表 注意体制に移行
 午前7時30分 全避難所閉所
 午前10時50分 災害対策本部廃止

・市内の被害

負傷者 1 床下浸水 25 (児島・玉島地区) 道路冠水 5 避難者 288世帯 601名

平成18年

◎ 平成18年7月18日～19日 大雨

山陰沖に停滞していた梅雨前線が、活動を強めながら中国地方を南下し、大雨、土砂災害、河川の急な増水、浸水の恐れがあり、7月19日午前2時総務局防災危機管理室に災害対策準備室を設置し、注意・警戒にあたる。

[7月18日]

午後4時11分 大雨・洪水・雷注意報発表

[7月19日]

午前2時 災害対策準備室設置
 午前5時18分 高梁地域に大雨・洪水警報発表
 午前6時42分 大雨・洪水警報発表 倉敷市防災体制 警戒体制へ移行
 午前11時 小田川水防警報発表
 午前11時11分 大雨警報解除・大雨注意報発表
 午後1時10分 大雨注意報解除
 午後4時40分 小田川水防警報解除
 午後5時25分 洪水警報解除 洪水注意報発表

[7月20日]

午前0時 倉敷市防災体制解除

・倉敷地域の降水量(1日) 7月19日 午前0時～午後12時 47mm

- ・最大1時間雨量 6時～7時 16mm
- ・市内の被害
 真備地区高梁川河川敷に設置の簡易トイレ1基・防球ネット1張流出
 軽四輪車1台流出 浅原地内で法面崩壊 (W=5m・H=8m)
 真備川辺橋付近高梁川右岸堤防で漏水1箇所 (L=20m)

◎ 平成18年9月17日～18日 台風13号

9月18日未明(午前3時頃)に山口県萩市北160km付近を中心気圧970hPa・最大風速35m/sの強い台風13号が通過する。

[9月17日]

- 午前5時54分 強風波浪注意報発表
- 午前8時 防災危機管理室に災害対策準備室設置
- 午後0時30分 高潮注意報発表
- 午後2時 倉敷市防災体制 注意体制へ移行
- 午後3時57分 暴風・波浪警報発表
- 午後5時57分 倉敷市立南浦小学校へ住民(4世帯・女性4名)が自主避難
- 午後7時35分 倉敷市立玉島西公民館へ住民(1世帯・女性1名)が自主避難

[9月18日]

- 午前0時8分 高潮注意報解除
- 午前7時 倉敷市防災体制 注意体制解除
- ・倉敷地域の降水量(1日) 9月17日 午前0時～午後12時 1.0mm 降雨はほとんどなしの状況
- ・市内の被害 道路上の樹木2本 倒木

平成19年

◎ 平成19年7月13日～15日 台風4号

梅雨前線に台風4号が直撃、日本列島を縦断しながら豪雨を降らす。

[7月13日]

- 午後5時15分 災害対策準備室の設置
- 午後9時53分 大雨・洪水・雷注意報発表

[7月14日]

- 午前7時37分 強風・波浪注意報発表
- 午後0時10分 避難所対応の連絡(沿岸地域30箇所)
- 午後4時2分 高潮・暴風・波浪警報発表
- 午後4時5分 注意体制へ移行
- 午後6時30分 水防警報(高潮)発表
- 午後9時 警戒体制へ移行 (職員配置状況 402名体制)

[7月15日]

- 午前1時 警戒体制解除
- 午前1時21分 高潮警報解除
- 午後3時46分 暴風・波浪警報解除
- ・自主避難状況 5世帯(男3名 女6名)
- ・市内の被害
 倉敷地区 負傷者1 倒木1(柳) 水島地区 倒木1 停電328世帯 真備地区 断水42戸

◎ 平成19年8月2日～4日 台風5号

[8月2日]

- 午後3時15分 災害対策準備室 設置
- 午後4時3分 強風・波浪・高潮・雷注意報発表
- 午後5時15分 警戒体制へ移行 (職員配置状況 390名体制)
自主避難のための避難所開設を連絡(沿岸部30箇所)
- 午後6時13分 高潮警報発表
- 午後6時15分 高梁川水防警報1号 待機
- 午後6時55分 水島港海岸水防警報2号 待機(勇崎・勇崎宝亀・小原・柏島)

[8月3日]

- 午前2時25分 高潮警報解除 高潮注意報発表 避難所の閉鎖 (沿岸部30箇所)
- 午前2時30分 警戒体制の解除
- ・自主避難状況 避難者なし
- ・市内の被害 農作物被害等 桃落果 被害概算金額 約80万円

◎ 平成19年7月29日 大雨

- 午後6時21分 大雨・洪水警報 雷注意報発表
- 午後7時 災害対策準備室 設置
- 午後7時38分 大雨・洪水警報解除 大雨・雷・洪水注意報発表
- 午後11時30分 災害対策準備室 解散
- ・市内の被害
床下浸水 11 地下道冠水 2 道路冠水 1 停電 市内約17,000戸
玉島陶の神社敷地内で男性1名が落雷に遭い、死亡

平成23年

◎ 平成23年7月18日～20日 台風6号

7月20日午前0時30分頃徳島県南部に上陸した後、午前10時頃和歌山県潮岬を通過した。

[7月18日]

- 午前10時33分 強風、波浪注意報発表
- 午後4時44分 高潮注意報発表

[7月19日]

- 午前3時19分 雷注意報発表、高潮注意報解除
- 午前9時 配備前体制 災害対策準備室設置
- 午前10時50分 暴風、波浪警報発表
- 午前11時20分 警戒体制へ移行
- 午後4時33分 高潮注意報発表
- 午後6時 児島・玉島・水島の沿岸部13避難所開設準備指示
- 午後6時40分 高潮警報発表
- 午後7時 災害対策本部設置

[7月20日]

- 午前3時 避難所閉鎖(避難者なし) 災害対策本部廃止
- 午前4時45分 高潮警報解除、強風、波浪注意報発表、暴風、波浪警報解除
- ・市内の被害 重傷者 1 軽症 2

◎ 平成23年9月1日～4日 台風12号

9月3日午前10時頃、高知県東部に上陸した後、速度を速めることなく9月3日午後6時頃岡山県に再上陸し、9月4日午前3時頃日本海に抜けた。台風が大型で動きが遅かったため長時間にわたり降雨が続いた。

[9月1日]

- 午前10時37分 雷注意報発表
- 午後4時39分 強風・波浪注意報発表

[9月2日]

- 午前10時 災害対策準備室設置
- 午後4時32分 暴風・波浪警報、大雨・洪水・高潮注意報発表
- 午後5時10分 警戒体制へ移行（職員配置状況 342名体制）
- 午後8時 災害対策本部設置
第1次非常体制（職員配置状況 641名）
児島・玉島・水島の沿岸部13避難所開設
- 午後9時18分 高潮警報発表
- 午後11時25分 大雨・洪水警報発表

[9月3日]

- 午前4時20分 高潮警報解除 高潮注意報発表
- 午前6時50分 高潮警報発表
- 午後0時 児島・玉島・水島の沿岸部に避難準備情報
- 午後1時15分 第2次非常体制（職員全員体制）、
市内全域に避難準備情報、
市内全域避難所（小・中学校）開設
- 午後3時 児島上の町1、3、4丁目に避難勧告を発令
- 午後5時45分 高潮警報解除
- 午後8時 児島上の町1、3、4丁目の避難勧告解除
- 午後8時58分 暴風・波浪警報解除 強風波浪注意報発表

[9月4日]

- 午前3時27分 大雨警報・雷注意報解除 大雨注意報発表
- 午前7時45分 洪水警報解除 洪水注意報発表
- 午前9時 市内全域の避難準備情報解除
- 午前10時21分 洪水注意報解除
- 午後3時20分 非常体制解除
- 午後4時31分 大雨・強風・波浪注意報解除
- 午後7時 市内全域の避難所閉鎖

[9月16日]

- 午後5時 災害対策本部廃止
- ・9月2日～4日において4回の災害対策本部会議を開催
- ・各地区の累積雨量（9月2日～4日）

倉敷消防署	255.0mm	児島消防署	193.0mm	玉島消防署	146.5mm	水島消防署	260.5mm
臨港分署	218.5mm	真備分署	180.5mm	※郷内中学校	413mm	(環境センサー)	

岡山地方気象台倉敷地域気象観測所では、9月3日の1日降雨量が183.5mmと、1976年以降、最大を記



録した。(これまでの最大は 128mm)

・市内の被害

家屋全壊 2 家屋半壊 4 家屋一部損壊 14
床上浸水 455 床下浸水 3,842 道路冠水 163 土砂崩れ 185

・避難者

開設した避難所数 120箇所 避難者受入避難所数 43箇所
最大受入避難者数 545人 (9月3日午後7時)

平成24年

◎ 平成24年4月3日 低気圧が日本海で急速に発達(24時間で42hPa低下)し、強風による全国被害発生

[4月3日]

午前4時25分 雷・強風・波浪注意報
午後1時48分 暴風・波浪警報、雷注意報、
午後5時50分 雷・強風・波浪注意報

・被害状況 軽傷 5 住家一部損壊 3 非住家一部損壊 6 倒木28箇所 ほかに

◎ 平成24年7月6日～7日 大雨

[7月6日]

午後3時10分 大雨・洪水・高潮・雷注意報

[7月7日]

午前0時54分 大雨警報、洪水・高潮・雷注意報
午前3時15分 大雨・洪水警報、雷注意報
午前3時40分 土砂災害警戒情報(午前5時45分解除)
午前6時30分 大雨警報、洪水・雷注意報
午前9時15分 大雨・洪水注意報
午後2時49分 大雨注意報
午後5時40分 大雨注意報解除

・各地区の累積雨量(7月6日～7日)

倉敷消防署 37.0mm 児島消防署 39.0mm 玉島消防署 47.5mm 水島消防署 44.0mm

・市内の被害 火災(非住家)全焼1件 床下浸水 1 道路陥没 4 土砂崩れ 68

平成25年

◎ 平成25年4月13日 地震

[4月13日]

午前5時33分 警戒体制
午前8時00分 警戒体制の解除、緊急消防援助隊の待機命令解除
午前9時00分 消防局の体制解除

・地震概要 時間：午前5時33分頃 震源：兵庫県淡路島付近 地震の規模：マグニチュード6.3
最大震度：震度6弱(兵庫県淡路市)、震度4(倉敷市)

◎ 平成25年6月19日～21日 大雨

[6月19日]

午後3時53分 大雨・洪水・雷注意報

[6月20日]

午前2時17分 大雨警報、洪水・雷注意報

午前10時48分 大雨警報、雷注意報

午後11時15分 大雨警報

[6月21日]

午後9時43分 大雨注意報

[6月22日]

午前2時12分 大雨注意報解除

・各地区の累積雨量（6月19日～22日）

倉敷消防署 132.5mm 児島消防署 169.5mm 玉島消防署 155.5mm 水島消防署 152.0mm

・市内の被害 崖崩れ 3 床下浸水 1 床上浸水 1

◎ 平成25年6月26日 梅雨前線による大雨

[6月26日]

午前5時38分 大雨・洪水注意報

午前7時20分 大雨警報、洪水注意報

午後1時8分 大雨警報

午後3時33分 大雨注意報

午後8時45分 大雨注意報解除

・各地区の累積雨量（6月25日～27日）

倉敷消防署 101.5mm 児島消防署 68.5mm 玉島消防署 83.5mm 水島消防署 82.0mm

・市内の被害 崖崩れ 2

◎ 平成25年8月25日 前線南下による大雨

[8月25日]

午前0時49分 大雨・洪水・雷注意報

午前9時9分 大雨警報、洪水・雷注意報

午前11時45分 大雨警報、雷注意報

午後3時15分 大雨注意報

午後5時43分 大雨注意報解除

・各地区の累積雨量（8月23日～27日）

倉敷消防署 78.0mm 児島消防署 107.0mm 臨港分署 102.0mm

玉島消防署 86.5mm 真備分署 85.5mm 水島消防署 81.5mm

・市内の被害 床下浸水 2

◎ 平成25年9月1日～2日 秋雨前線による大雨

[9月1日]

午後3時49分 大雨・洪水・雷注意報

午後7時16分 大雨・雷注意報

[9月2日]

午前4時10分 大雨・洪水・雷注意報

午前4時50分 大雨警報、洪水・雷注意報

午前11時12分 大雨警報、雷注意報

午後9時54分 大雨警報解除

・市内の被害 床下浸水 3

◎ 平成25年9月3日～4日 台風17号接近及び秋雨前線による豪雨

[9月3日]

- 午前10時20分 大雨・洪水・雷注意報
- 午後3時28分 大雨警報、洪水・雷注意報

[9月4日]

- 午前8時36分 大雨・洪水警報、雷・強風・波浪注意報
- 午前11時30分 第一次非常体制、災害対策本部設置
- 午前11時55分 真備地区全域に避難準備情報発令
- 午後3時10分 避難準備情報解除
- 午後3時22分 大雨・洪水警報、強風・波浪注意報
- 午後5時0分 災害対策本部廃止、注意体制に移行
- 午後10時59分 大雨注意報

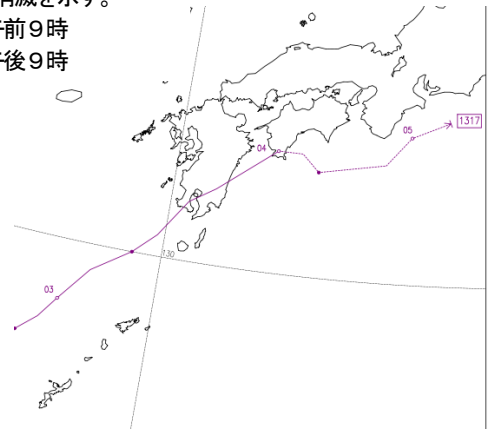
(台風17号経路図)

図中の数字は、日を表す。

→は消滅を示す。

○：午前9時

●：午後9時



[9月5日]

- 午前10時15分 大雨注意報解除

・各地区の累積雨量（8月30日～9月5日）

倉敷消防署	193.0mm	児島消防署	131.5mm
臨港分署	163.0mm	玉島消防署	163.0mm
水島消防署	182.0mm	真備分署	219.0mm

・市内の被害 建物一部損壊 1

・避難者

開設した避難所数 5箇所 避難者受入避難所数 3箇所
受入避難者数 45人

平成26年

◎ 平成26年3月14日 地震

[3月14日]

- 午前2時7分 警戒体制
- 午前5時30分 警戒体制の解除

・地震概要 時間：午前2時6分 震源：伊予灘（北緯33.7度、東経131.9度、深さ78km）
地震のエネルギー：マグニチュード6.2 最大震度：震度5強（愛媛県西予市）、震度4（倉敷市）

・市内の被害 負傷者 1 建物一部損壊 2

◎ 平成26年8月24日 大雨

[8月24日]

- 午後5時49分 大雨警報
- 午後6時45分 大雨警報、土砂災害警戒情報
- 午後7時15分 警戒体制
- 午後8時13分 大雨・洪水警報、土砂災害警戒情報
- 午後11時34分 大雨警報、土砂災害警戒情報

[8月25日]

- 午前0時15分 大雨警報
- 午前0時20分 警戒体制解除、注意体制
- 午前4時10分 大雨・雷注意報

午前4時20分 注意体制解除

・各地区の累積雨量（8月24日～25日）

倉敷消防署 36.0mm 児島消防署 7.0mm 玉島消防署 33.0mm 水島消防署 44.0mm
臨港分署 3.5mm 真備分署 87.5mm（8月22日～27日）

・市内の被害 床下浸水 2 床上浸水 1

◎ 平成26年9月11日 大雨

[9月11日]

午後2時32分 大雨・洪水・高潮・雷注意報

午後3時45分 大雨・洪水警報、高潮・雷注意報

午後5時32分 高潮・雷注意報

・各地区の累積雨量（9月11日～12日）

倉敷消防署 0.0mm 児島消防署 10.5mm 玉島消防署 0.0mm 水島消防署 0.0mm
臨港分署 17.0mm 真備分署 0.0mm

・市内の被害 床上浸水 1

◎ 平成26年10月13日～14日 台風19号

[10月13日]

午前5時55分 強風・波浪・雷・高潮注意報

午前7時58分 暴風・波浪警報、雷・高潮注意報

午前8時30分頃 台風が鹿児島県枕崎市付近に上陸

午前9時30分 注意体制

午前10時58分 暴風・波浪警報、雷・高潮・大雨・洪水
注意報

午後2時30分頃 台風が高知県宿毛市付近に再上陸

午後5時20分 暴風・波浪警報、雷・大雨・洪水注意報

午後7時20分 大雨・暴風・波浪警報

午後8時30分過ぎ 台風が大阪府泉佐野市付近に再々上陸

午後11時39分 強風・波浪注意報

午後11時40分 注意体制解除

[10月14日]

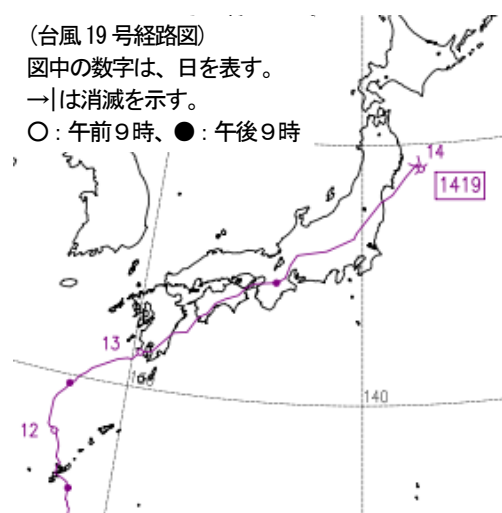
午前8時27分 強風・波浪注意報解除

・各地区の累積雨量（10月12日～14日）

倉敷消防署 90.5mm 児島消防署 49.0mm 玉島消防署 41.0mm 水島消防署 68.0mm
臨港分署 61.5mm 真備分署 71.0mm

・市内の被害

床下浸水 1



平成27年

◎ 平成27年7月16日～17日 台風11号

[7月16日]

- 午前12時00分 災害対策本部設置、警戒体制
- 午後1時20分 暴風・波浪警報、大雨・洪水・雷・高潮
注意報発表
- 午後4時00分 高潮・暴風・波浪警報、大雨・洪水・雷
注意報
- 午後5時00分 沿岸部に避難準備情報
- 午後10時15分 大雨（土砂災害）・暴風・波浪・高潮警報、
洪水・雷注意報

[7月17日]

- 午前3時16分 大雨（土砂災害）・暴風・波浪警報、洪水・雷注意報、高潮警報解除
- 午前7時57分 大雨（土砂災害）・暴風警報、波浪・高潮・洪水・雷注意報、波浪警報解除
- 午前10時43分 大雨（土砂災害）警報、強風・波浪・高潮・洪水・雷注意報、暴風警報解除
- 午前10時55分 児島田の口、児島田の口1丁目、児島田の口2丁目に避難勧告発令
- 午後0時20分 大雨（土砂災害）・洪水警報、強風・波浪・雷注意報、高潮注意報解除
- 午後3時30分 水島・玉島地区の避難準備情報解除
- 午後4時30分 児島地区の避難準備情報解除
- 午後4時34分 洪水警報、大雨・強風・波浪注意報、大雨警報・雷注意報解除
- 午後5時30分 避難勧告解除
災害対策本部廃止、警戒体制解除
- 午後5時51分 大雨・強風・波浪注意報、洪水警報解除

・各地区の累積雨量（7月16日～17日）

倉敷消防署	153.5mm	児島消防署	137.5mm	玉島消防署	62.0mm	水島消防署	106.0mm
臨港分署	132.0mm	真備分署	47.0mm				

・市内の被害

家屋全壊	3	家屋一部損壊	14	床下浸水	5	道路破損・陥没	1	道路冠水	12
崖崩れ	9	土石流	1						

・避難者

開設した避難所数	16箇所	避難者受入避難所数	10箇所	福祉避難所	1箇所
最大受入避難者数	89人（7月17日午後4時）	福祉避難所避難者数	2人		

（台風11号経路図）

図中の数字は、日を表す。

→は消滅を示す。

○：午前9時 ●：午後9時



平成28年

◎ 平成28年6月22日～25日 大雨

[6月22日]

- 午後0時55分 大雨・雷注意報発表
- 午後4時31分 洪水注意報発表
- 午後8時24分 大雨警報（土砂災害）発表
- 午後9時30分 注意体制

[6月23日]

- 午前2時40分 避難所開設指示（船穂小学校、琴浦西小学校）

警戒体制

- 午前2時42分 土砂災害警戒情報発表
午前3時00分 避難所開設指示（玉島・水島・児島地区）
午前3時30分 災害対策本部設置、第1次非常配備体制
午前3時45分 避難勧告発令（土砂災害）
対象 15,916世帯 37,549名
玉島 13,552世帯 32,478人（玉島黒崎、玉島勇崎、玉島柏島、玉島乙島、玉島1～3丁目、玉島中央町1～3丁目、玉島阿賀崎、玉島柏台）
水島 1,236世帯 2,475人（亀島山周辺）
児島 1,128世帯 2,596人（児島宇野津・児島塩生）
避難所開設 8箇所（児島2箇所 水島1箇所 玉島4箇所 船穂1箇所）
午前5時5分 避難所閉鎖（船穂小学校）
午前7時11分 土砂災害警戒情報解除
午前7時26分 大雨警報（土砂災害）解除、大雨注意報発表
午前7時40分 避難勧告解除、避難所閉鎖
第1次非常配備体制解除、注意体制へ移行
午前8時30分 避難勧告発令（土砂災害）
児島下の町1丁目10-17 近隣（13世帯28人）
午前8時40分 避難所開設（琴浦南小学校）
午後3時40分 避難所開設（黒崎公民館・自主避難）
午後5時00分 避難勧告解除（土砂災害）、避難所閉鎖（琴浦南小学校）
注意体制解除

[6月24日]

- 午前6時55分 大雨・洪水注意報発表
午前9時00分 注意体制
午前9時21分 大雨警報（土砂災害）発表
午後4時00分 高潮注意報発表
午後9時00分 警戒体制

[6月25日]

- 午前0時15分 警戒体制解除、注意体制へ移行
午前1時7分 洪水注意報解除
午前3時35分 大雨警報（土砂災害）解除、高潮注意報解除、大雨注意報発表
注意体制解除
午前5時41分 大雨注意報解除
午前9時30分 避難所閉鎖（黒崎公民館）

・各地区の累積雨量（6月22日～25日）

倉敷消防署	149.0mm	児島消防署	149.0mm	玉島消防署	145.5mm	水島消防署	131.0mm
臨港分署	142.5mm	真備分署	122.0mm				

・市内の被害

床下浸水	2	建物被害	5	道路被害	4	崖崩れ	30
------	---	------	---	------	---	-----	----

・避難者

開設した避難所数	9箇所	避難者受入避難所数	10箇所
----------	-----	-----------	------

最大受入避難者数 21世帯30名（男12名、女18名）（6月23日午前6時）

◎ 平成28年9月20日～21日 台風16号

(台風16号経路図)

[9月21日]

午前8時36分 大雨・洪水警報発表

午後2時45分 洪水警報解除

午後5時35分 大雨警報解除

・各地区の累積雨量（9月20日～21日）

倉敷消防署 75.5mm 児島消防署 68.5mm 玉島消防署 55.5mm 水島消防署 71.5mm

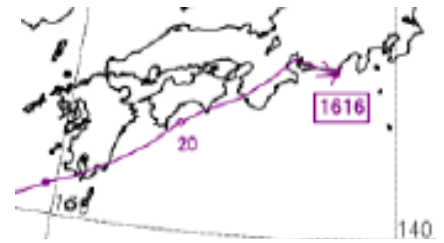
臨港分署 78.0mm 真備分署 59.0mm

・市内の被害 床下浸水 4（高潮）

図中の数字は、日を表す。

→は消滅を示す。

○：午前9時 ●：午後9時



◎ 平成28年10月21日 鳥取県中部を震源とする地震

[10月21日]

午後2時10分 警戒体制

午後5時00分 警戒体制の解除

・地震概要 時間：午後2時7分 震央地名：鳥取県中部（北緯35° 22.8′、東経133° 51.3′、深さ11km） 地震のエネルギー：マグニチュード6.6 最大震度：震度6弱（鳥取県倉吉市、湯梨浜町、北栄町）、震度4（倉敷市）

・市内の被害 非住家一部破損 1

平成29年

◎ 平成29年7月9日 大雨

[7月9日]

午後0時58分 大雨（浸水）警報発表

午後1時28分 洪水注意報発表

午後6時42分 大雨警報解除、洪水注意報解除

・市内の被害 床下浸水 1

◎ 平成29年9月17日 台風18号

(台風18号経路図)

[9月15日]

午後2時00分 災害対策本部員連絡会議

[9月16日]

午前8時00分 配備前体制

[9月17日]

午前6時47分 暴風・波浪警報発表

大雨（土砂災害・浸水害）・洪水・高潮注意報発表

午前8時00分 注意体制

午前10時00分 災害対策本部設置、災害対策本部会議、警戒体制

午後0時50分 大雨（土砂災害・浸水害）・洪水・高潮警報発表

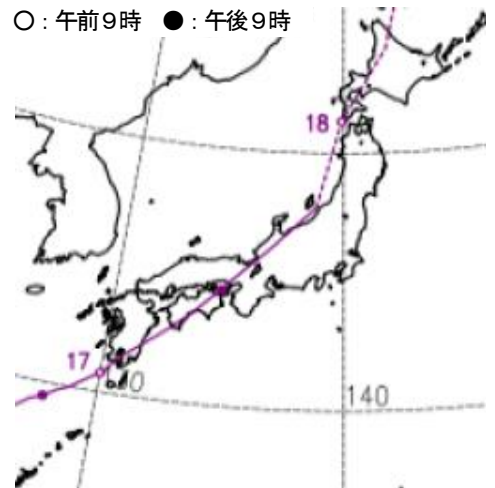
午後1時00分 避難準備・高齢者等避難開始発令（高潮）

午後3時30分 第一次非常配備体制

避難勧告発令（高潮）

図中の数字は、日を表す。

○：午前9時 ●：午後9時



- 午後7時42分 土砂災害警戒情報発表
- 午後8時8分 エリアメールによる垂直避難勧告（土砂災害）
- 午後10時30分 高潮警報、雷注意報解除、高潮注意報発表
- 午後11時30分 避難勧告解除（高潮）、災害対策本部廃止、注意体制
- 午後11時50分 暴風・波浪警報解除、強風・波浪注意報発表

[9月18日]

- 午前1時35分 高潮注意報解除
- 午前4時00分 洪水警報、強風・波浪注意報解除、洪水注意報発表
- 午前4時50分 土砂災害警戒情報解除
- 午前6時25分 大雨警報、洪水注意報解除、大雨注意報発表、注意体制解除
- 午前7時30分 大雨注意報解除

・各地区の累積雨量（9月17日～18日）

倉敷消防署	130.0mm	児島消防署	137.0mm	玉島消防署	65.0mm	水島消防署	127.0mm
臨港分署	139.5mm	真備分署	85.5mm				

・市内の被害

床下浸水	116	建物一部損壊	5	道路被害	26	崖崩れ	25
停電	1,870戸						

・避難者

開設した避難所	20箇所	最大受入避難者数	112世帯190名（男57名、女133名）（9月17日午後9時）
福祉避難所	2箇所4名	自主避難	6箇所19名

◎ 平成29年10月22日 台風21号

[10月22日]

- 午前10時20分 大雨警報（土砂災害）発表
- 午後1時00分 注意体制
- 午後9時42分 洪水警報発表

[10月23日]

- 午前4時18分 大雨・洪水警報解除、大雨・洪水注意報発表
注意体制解除
- 午前11時15分 大雨・洪水注意報解除

・各地区の累積雨量（10月21日～23日）

倉敷消防署	133.5mm	児島消防署	136.5mm
玉島消防署	118.0mm	水島消防署	137.5mm
臨港分署	142.0mm	真備分署	119.0mm

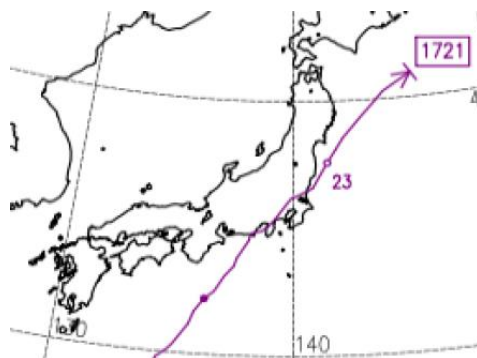
・市内の被害

建物一部損壊	1	崖崩れ	1
--------	---	-----	---

（台風21号経路図）

図中の数字は、日を表す。

○：午前9時 ●：午後9時



平成30年

◎ 平成30年4月9日 島根県西部を震源とする地震

[4月9日]

午前1時32分 地震発生 警戒体制

午後9時20分 警戒体制解除

- ・地震概要 時間：午前1時32分 震央地名：島根県西部（北緯35°11.0′、東経132°35.2′、深さ12km）
地震のエネルギー：マグニチュード6.1 最大震度：震度5強（鳥取県大田市）、震度4（倉敷市）

◎ 平成30年7月5日～7日 平成30年7月豪雨

[7月5日]

午後5時00分 注意体制

午後6時30分 大雨警報（土砂災害）発表

午後7時00分 警戒体制

午後7時40分 大雨警報（浸水害）、洪水警報発表

午後11時00分 災害対策本部設置

[7月6日]

午前11時30分 第一次非常配備

避難準備・高齢者等避難開始発令（山沿い）「土砂災害のおそれ」

午後6時30分 避難準備・高齢者等避難開始発令（倉敷川・吉岡川周辺）「水位上昇」

午後7時30分 避難勧告発令（山沿い）「土砂災害のおそれ」

午後10時00分 第二次非常配備

避難勧告発令（真備町全域）「小田川水位上昇」

午後10時40分 大雨特別警報（土砂災害）発表

午後11時10分 大雨特別警報（浸水害）発表

午後11時45分 避難指示（緊急）発令（真備町の小田川南側）「小田川右岸氾濫のおそれ」

[7月7日]

午前0時00分 避難勧告発令（中洲小、万寿小、倉敷東小、菅生小学校区）「高梁川の急激な水位上昇」

午前1時30分 避難指示（緊急）発令（真備町の小田川北川）「高馬川の越水と小田川からの水の流れ込み」

避難勧告発令（矢部、日畑地区）「足守川水位上昇」

午前4時00分 避難指示（緊急）発令（広江6丁目、7丁目）「土砂崩れ発生」

午後3時10分 大雨特別警報解除

[7月8日]

午後2時30分 倉敷・児島・水島・玉島・船穂地区の避難情報解除

午後10時41分 大雨警報解除

[7月12日]

午後0時25分 避難指示（緊急）発令（連島町連島の一部）「落石の危険」

午後7時30分 第二次非常配備から第一次非常配備へ切替え

[7月13日]

午後7時35分 洪水警報解除

[7月14日]

午後6時35分（連島町の一部）避難指示（緊急）解除

[8月7日]

午前10時00分 真備地区の避難指示（緊急）解除

[9月20日]

午後5時00分 第一次非常配備解除

・各地区の累積雨量（7月5日～7日）

倉敷消防署 309.0mm 児島消防署 318.0mm 玉島消防署 302.5mm 水島消防署 310.0mm
臨港分署 324.0mm 真備分署 245.5mm (真備分署の雨量は7日午前3時まで)

・市内の被害

死者 74(うち災害関連死22) 負傷者 120

災害関連死はR. 11月 報告分まで反映

堤防決壊 小田川 真谷川 末政川 高馬川 真備地区 浸水約1,200ha

住家被害 全壊 4,646 半壊 846 床上浸水 116 一部損壊 364

停電 約9,900戸 断水 約8,900戸

・避難者

開設した避難所 45箇所 最大受入避難者数 約5,000名 (7月7日午後11時)

福祉避難所 15箇所43名 自主避難 8箇所 約1,000名

◎ 平成30年7月28日～29日 台風12号

※真備地区全域避難指示、災害対策本部、第一次非常配備は平成30年7月豪雨災害から継続中

[7月28日]

午後6時30分 避難準備・高齢者等避難開始発令 (二子地区の一部)

午後9時28分 暴風警報発表

[7月29日]

午前2時16分 大雨警報発表

午前6時00分 避難準備・高齢者等避難開始発令 (山沿い)

午後10時18分 大雨・暴風警報解除

午前11時30分 避難準備・高齢者等避難開始解除

・各地区の累積雨量（7月29日）

倉敷消防署 28.5mm 児島消防署 43.5mm 玉島消防署 26.0mm 水島消防署 35.5mm
臨港分署 42.5mm

・避難者

開設した避難所 23箇所 最大受入避難者数 約175名 (7月29日午前10時) 福祉避難所 1箇所2名

(台風12号経路図)

図中の数字は、日を表す。
○：午前9時 ●：午後9時



◎ 平成30年8月23日～24日 台風20号 ※災害対策本部、第一次非常配備は平成30年7月豪雨災害から継続中

[8月23日]

午後12時42分 暴風 高潮警報発表

午後2時00分 避難準備・高齢者等避難開始発令 (沿岸部)

午後3時00分 避難準備・高齢者等避難開始発令 (真備地区)

午後4時00分 避難準備・高齢者等避難開始発令 (倉敷川・吉岡川周辺)

午後5時15分 避難準備・高齢者等避難開始発令 (山沿い)

午後6時15分 避難勧告発令 (沿岸部)

午後6時17分 大雨 洪水警報発表

午後6時30分 避難勧告発令 (倉敷川・吉岡川周辺)

(台風20号経路図)

図中の数字は、日を表す。
○：午前9時 ●：午後9時



[8月24日]

- 午前1時23分 大雨 洪水 高潮警報解除
- 午前1時50分 倉敷・児島・水島・玉島・船穂地区の避難情報解除
- 午前3時02分 暴風警報解除
- 午前3時10分 真備地区の避難準備・高齢者等避難開始解除

・各地区の累積雨量（8月23日～24日）

倉敷消防署 24.0mm 児島消防署 37.0mm 玉島消防署 12.0mm 水島消防署 29.5mm
 臨港分署 33.5mm

・避難者

開設した避難所 39箇所 最大受入避難者数 560名（8月23日午後11時）
 福祉避難所 2箇所 3名

◎ 平成30年9月4日 台風21号 ※災害対策本部、第一次非常配備は平成30年7月豪雨災害から継続中

[9月4日]

- 午前4時22分 暴風警報発表
- 午前8時00分 避難準備・高齢者等避難開始発令（市内全域）
- 午後4時10分 暴風警報解除
- 午後4時30分 避難準備・高齢者等避難開始解除

・各地区の累積雨量（9月4日）

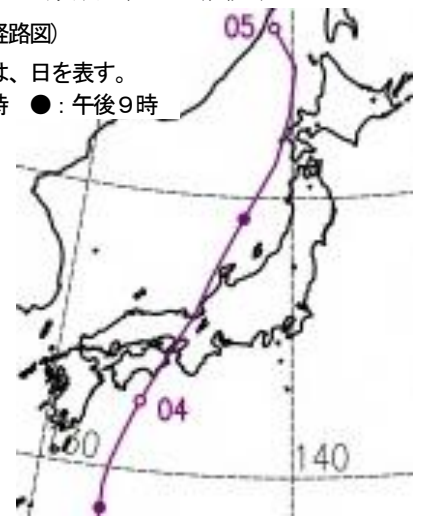
倉敷消防署 44.0mm 児島消防署 37.0mm 玉島消防署 25.5mm
 水島消防署 37.0mm 臨港分署 39.0mm

・避難者

開設した避難所 26箇所 最大受入避難者数 69名（9月4日正午）

(台風20号経路図)

図中の数字は、日を表す。
 ○：午前9時 ●：午後9時



◎ 平成30年9月30日～10月1日 台風24号 ※災害対策本部は平成30年7月豪雨災害から継続中

[9月28日]

- 午後6時00分 災害対策本部会議

[9月29日]

- 午後9時40分 注意体制

[9月30日]

- 午前6時52分 暴風警報発表 警戒体制
- 午前10時00分 避難準備・高齢者等避難開始発令（山沿い）
- 午前10時14分 大雨警報
- 午後1時46分 洪水警報
- 午後4時00分 避難準備・高齢者等避難開始発令（真備地区）
- 午後5時30分 避難勧告発令（真備地区）
- 午後6時30分 避難準備・高齢者等避難開始発令（倉敷川・吉岡川周辺）
- 午後7時30分 避難勧告発令（山沿い）
- 午後11時06分 大雨・暴風警報解除
- 午後11時10分 避難情報解除（真備地区の避難勧告を除く）

(台風24号経路図)

図中の数字は、日を表す。
 ○：午前9時 ●：午後9時



[10月1日]

- 午前4時15分 洪水警報解除

午前4時20分 避難勧告（真備地区）解除、警戒体制解除

・各地区の累積雨量（9月29日～30日）

倉敷消防署 152.5mm 児島消防署 144.0mm 玉島消防署 81.5mm 水島消防署 160.5mm
臨港分署 157.0mm

・避難者

開設した避難所 25箇所 最大受入避難者数 511名（9月30日21時） 福祉避難所 1箇所1名

・市内の被害

重傷者 1

床下浸水 17 建物一部損壊 3 道路被害 34

令和元年

◎ 令和元年8月14日～16日 台風10号

[8月14日]

午前4時20分 強風・波浪注意報発表

午前9時00分 注意体制

午前11時20分 高潮注意報発表

[8月15日]

午前1時08分 暴風・波浪警報発表、高潮注意報解除

午前6時00分 警戒体制、災害対策本部設置

午前6時30分 大雨・洪水・高潮注意報発表

午前10時00分 避難準備・高齢者等避難開始発令（沿岸部）
避難所開設

午後3時11分 高潮警報発表、強風・波浪注意報発表、暴風警報・波浪警報解除

午後7時30分 避難勧告発令（沿岸部）

午後11時10分 洪水注意報解除

[8月16日]

午前0時28分 洪水注意報発表

午前1時13分 高潮注意報発表、高潮警報解除

午前1時20分 避難勧告解除
避難所閉鎖

午前2時39分 大雨・洪水・高潮注意報解除

午前8時00分 災害対策本部廃止

午後3時49分 強風・波浪注意報解除

・各地区の累積雨量（8月14日～16日）

倉敷消防署 44.5mm 児島消防署 25.0mm 玉島消防署 29.0mm 水島消防署 28.5mm
真備分署 42.0mm 臨港分署 25.5mm

・避難者

開設した避難所 18箇所 最大受入避難者数 約124名（8月15日午後11時）

・市内の被害

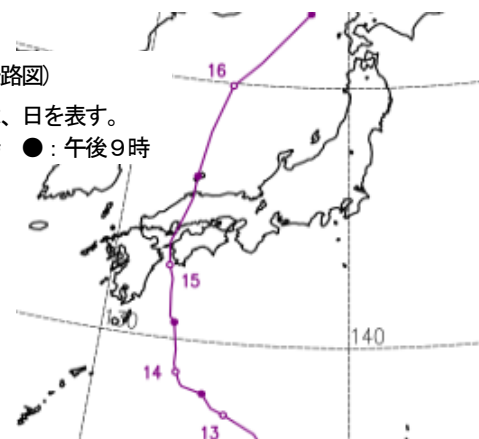
軽傷者 4

住家被害 一部破損 1

（台風10号経路図）

図中の数字は、日を表す。

○：午前9時 ●：午後9時



令和2年

◎ 令和2年7月7日～8日 梅雨前線による大雨

[7月7日]

午前10時17分 大雨注意報発表
午後5時24分 職員メール（18時に警戒体制）
午後5時40分 職員メール（19時に避難所開設）
午後6時00分 警戒体制
午後6時15分 大雨警報発表・洪水注意報発表
午後7時00分 災害対策本部設置、避難準備・高齢者等避難開始（レベル3）発令
避難所開設

[7月8日]

午前1時20分 土砂災害警戒情報発表
午前1時45分 避難勧告（レベル4）発令
午前2時31分 洪水警報発表
午前5時35分 洪水警報解除、洪水注意報発表
午前9時15分 大雨警報解除、大雨注意報発表
避難勧告解除
避難所閉鎖
午前11時05分 大雨注意報解除・洪水注意報解除

・各地区の累積雨量（7月7日～8日）

倉敷観測所	85.0mm	倉敷消防署	87.0mm	児島消防署	113.0mm	玉島消防署	83.5mm
水島消防署	87.0mm	臨港分署	101.0mm	真備分署	80.0mm		

・避難者

開設した避難所 33箇所 最大受入避難者数 301名（7月8日午前4時）

・市内の被害

人的被害なし

住家被害

◎ 令和2年7月13日～14日 梅雨前線による大雨

[7月13日]

午後3時24分 大雨注意報発表
午後5時02分 職員メール（午後10時に注意体制）
午後9時40分 大雨警報発表
午後10時00分 注意体制

[7月14日]

午前2時53分 洪水注意報発表
午前7時21分 洪水警報発表
午前7時40分 警戒体制・災害対策本部設置
午前8時00分 避難準備・高齢者等避難開始発令（真備地区）
午前8時30分 避難所開設
午前9時00分 浸水時緊急避難場所開設

午前10時00分 避難所追加開設（真備総合公園）
 午後2時10分 大雨警報解除、大雨注意報発表
 午後4時37分 洪水警報解除、洪水注意報発表、大雨注意報解除
 避難準備・高齢者等避難開始解除
 災害対策本部廃止、警戒体制解除
 午後6時38分 洪水注意報解除

・各地区の累積雨量（7月13日～14日）

倉敷観測所	68.5mm	倉敷消防署	75.0mm	児島消防署	60.0mm	玉島消防署	68.0mm
水島消防署	65.0mm	臨港分署	58.0mm	真備分署	89.0mm		

・避難者

開設した避難所9箇所 最大受入避難者数 約466名（7月14日午前11時）

・市内の被害

人的被害なし
 住家被害

令和3年

◎ 令和3年8月12日～17日 前線による大雨

[8月12日]

午前8時15分 洪水注意報発表
 午前8時38分 大雨注意報発表
 午前9時29分 大雨、洪水警報発表
 午前9時40分 注意体制
 午後0時03分 大雨、洪水警報解除・大雨、洪水注意報発表
 午後3時39分 大雨、洪水注意報解除

[8月13日]

午前7時03分 大雨注意報発表
 午前10時45分 大雨警報、洪水注意報発表
 午後1時30分 災害対策本部設置、警戒体制
 午後4時11分 洪水警報発表
 午後6時00分 高齢者等避難発令（山沿い）、避難所開設

[8月15日]

午前2時40分 土砂災害警戒情報発表
 午前6時45分 洪水警報解除、洪水注意報発表
 午前8時40分 土砂災害警戒情報解除
 午前11時20分 大雨警報解除、大雨注意報発表
 午前11時40分 避難所閉鎖、高齢者等避難（山沿い）解除
 午後3時30分 災害対策本部廃止、体制解除
 午後7時40分 洪水注意報解除
 午後11時15分 大雨注意報解除

[8月16日]

午前4時08分 大雨注意報発表

[8月17日]

午前6時00分 注意体制

午前10時00分 体制解除

・各地区の累積雨量（8月12日～17日）

倉敷観測所	197.0mm	倉敷消防署	190.55mm	児島消防署	122.0mm	玉島消防署	148.5mm
水島消防署	169.0mm	臨港分署	142.5mm	真備分署	215.5mm		

・避難者

開設した避難所32箇所 最大受入避難者数 101名（8月14日午後11時）

令和4年

◎ 令和4年9月17日～19日 台風14号

[9月17日]

午後8時23分 強風・波浪注意報発表

[9月18日]

午前10時19分 高潮注意報発表

午後3時00分 注意体制

午後6時00分 自主避難所開設（6箇所）

午後8時8分 強風・高潮注意報解除

[9月19日]

午前3時51分 暴風・波浪・高潮警報、大雨注意報発表

午前8時00分 災害対策本部設置、警戒体制

午前9時00分 高齢者等避難発令（全域）、避難所開設（31箇所）

午前10時13分 大雨警報、洪水注意報発表

午後8時24分 大雨警報、洪水注意報解除

午後9時30分 高潮警報解除

午後11時45分 暴風・波浪警報解除、強風・波浪注意報発表

高齢者等避難解除、避難所閉鎖

注意体制

[9月20日]

午前8時3分 強風・波浪注意報解除

午前8時45分 災害対策本部廃止（注意体制解除）

・各地区の累積雨量（9月18日～19日）

倉敷消防署	36.0mm	児島消防署	23.0mm	玉島消防署	20.0mm	水島消防署	29.0mm
真備分署	30.0mm	臨港分署	28.0mm				

・避難者

開設した避難所 31箇所 最大受入避難者数 123名（9月19日午後3時） 福祉避難所 1箇所 1名

※自主避難所（倉敷、児島、玉島、水島、真備、船穂地区）各1箇所 計6箇所27名

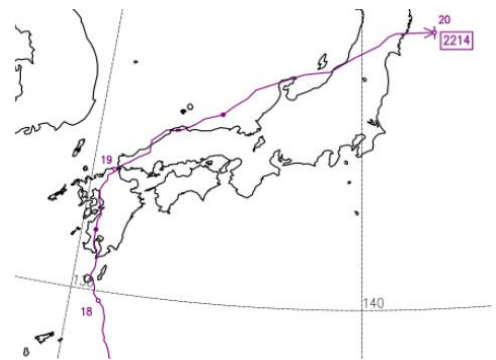
・市内の被害

人的被害なし 住家被害 一部破損 3

（台風14号経路図）

図中の数字は、日を表す。

○：午前9時 ●：午後9時



第2 災害予防計画 防災上注意すべき箇所等

1 河 川

市内の河川集計

等級河川	河川数	延長	備 考
一級河川	6	43,337m	① 国直轄： 高梁川 小田川 2 延長 27,450 m ② 県管理： 小田川 末政川 真谷川 高馬川 二万谷川 5 延長 15,887 m (③内 砂防指定地内河川数 4 延長 15,337 m)
二級河川	14	46,503m	① 二級河川数 14 延長 46,503 m (②内 砂防指定地内河川数 2 延長 5,722 m)
準用河川	13	11,048m	① 準用河川数 13 延長 11,048 m (②内 砂防指定地内河川数 2 延長 1,560 m)
普通河川	111	106,879m	① 普通河川数 72 延長 57,204 m ② 砂防指定地内河川数 42 延長 49,675 m
合 計	144	207,767m	一級河川小田川は直轄と県管理、普通河川茂浦川・矢柄川・妙見川は砂防指定地内と指定地外。

級	河川名	区 間	延長	地区
1 級	高 梁 川	左岸 新見市千屋花見字条六 1871 番地先から海まで 右岸 新見市千屋花見字ヲチアイ 1183 番地先から海まで	19,550	倉敷玉島 水島船穂 真備
1 級	小 田 川	左岸 井原市芳井町吉井字佐原 69 から高梁川合流点まで 右岸 井原市芳井町吉井字竹の内 249-1 から高梁川合流点まで	7,900 550	真 備
1 級 (砂防)	真 谷 川	左岸 玉島陶字門垣内 2339 番の 1 地先から小田川合流点まで 右岸 玉島陶字台 3552 番の 1 地先から小田川合流点まで	4,612 (4612)	玉 島 真 備
1 級 (砂防)	二万谷川	左岸 真備町上二万字新田 2024 番地から小田川合流点まで 右岸 真備町上二万字青津 3810 番地先から小田川合流点まで	5,000 (5000)	真 備
1 級 (砂防)	末 政 川	左岸 真備町市場 2939 番地先から小田川合流点まで 右岸 真備町市場字西下屋 818 番地先から小田川合流点まで	4,400 (4400)	真 備
1 級 (砂防)	高 馬 川	左岸 真備町箭田字前崎 3707 番地先から小田川合流点まで 右岸 真備町箭田字中須賀 3706 番地先から小田川合流点まで	1,325 (1325)	真 備
2 級	倉 敷 川	左岸 船倉町字葎原 1291 番の 5 地先から児島湖まで 右岸 中央 1 丁目 490 番の 3 地先から児島湖まで	8,900	倉 敷
2 級	吉 岡 川	左岸 福井字高田 1 番の 1 地先から倉敷川合流点まで 右岸 浦田字倉掛 2440 番の 1 地先から倉敷川合流点まで	4,966	倉 敷
2 級	六 間 川	左岸 豊洲字六間川堤根割 540 番地先から倉敷川合流点まで 右岸 帯江字十六割 1081 番地先から倉敷川合流点まで	4,750	倉 敷 茶屋町
2 級	汐 入 川	左岸 早島町早島字船元 164 番地先から六間川合流点まで 右岸 早島町早島字船元 124 番の 1 地先から六間川合流点まで	2,570	倉 敷 茶屋町
2 級	足 守 川	左岸 岡山市北区河原字黒谷 1997 番地先から笹ヶ瀬川合流点まで 右岸 岡山市北区東山内字中タキ 1776 番の 1 地先から笹ヶ瀬川合流点まで	2,300	庄

級	河川名	区 間	延 長	地 区
2 級 (砂防)	下村川	左岸 児島上の町字川窪 2322 番地先から海まで 右岸 児島上の町字川窪 283 番の 5 地先から海まで	2,012 (2012)	児 島
2 級 (砂防)	小田川	左岸 児島稗田字中恵ケ市 3150 番の 1 地先から海まで 右岸 児島稗田字籠後 3622 番 1 地先から海まで	5,410 (3710)	児 島
2 級	郷内川	木見字森荒手上 76 番地先森池余水吐下流端から倉敷川合流点まで	6,137	児 島
2 級	福江前川	左岸 福江字大池下 127 番の 2 地先から郷内川合流点まで 右岸 福江字池堤 1360 番地先から郷内川合流点まで	1,500	児 島
2 級	道 口 川	左岸 玉島道口 2852 番地先から里見川合流点まで 右岸 玉島道口 2833 番地先から里見川合流点まで	2,477	玉 島
2 級	里 見 川	左岸 浅口郡里庄町里見字永池 7723 番地先から海まで 右岸 浅口郡里庄町里見字永池 7717 番地先から海まで	2,400	玉 島
2 級	竹 川	左岸 浅口市金光町大字上竹字高原 2182 番 3 地先から里見川合流点まで 右岸 浅口市金光町大字上竹字池ノ尻 1425 番地先から里見川合流点まで	750	玉 島
2 級	砂 川	左岸 福田町広江字東畑 841 番 1 地先から呼松町遊水池合流点まで 右岸 福田町広江字西之堂 2093 番 1 地先から呼松町遊水池合流点まで	1,616	水 島
2 級	溜 川	玉島字洲崎 1528 番 3 地先の国道 2 号線玉島橋下流端から海まで	715	玉 島
準 用	溜 川	玉島字川中道西 1933 番地先から国道 2 号線玉島橋下流端まで	958	玉 島
準 用	汐 入 川	左岸 連島町西之浦 560 番の 4 地先から高梁川合流点まで 右岸 連島町鶴新田 3161 番地先から高梁川合流点まで	3,400	水 島
準 用	新 川	玉島爪崎字鋸崎 7 丁目 1114-1 番地先から溜川上流端まで	440	玉 島
準 用	松尾谷川	左岸 真備町下二万字松尾 2445 番地先から同 2356 番地先 右岸 真備町下二万字外和崎 1690 番地先から同 2315-11 地先	490	真 備
準 用	福原谷川	左岸 真備町箭田字谷ノ西 5802-1 地先から同字山ノ下 5699-1 地先 右岸 真備町箭田字谷ノ東 5801 番地先から同 5709-1 地先	480	真 備
準 用	石田谷川	左岸 真備町尾崎字新給 1956 番地先から字町田 1463 番地先 右岸 真備町尾崎字池田 2214-2 地先から字向原 1462 番地先	330	真 備
準 用	中村谷川	左岸 真備町上二万字奥田 672 番地先から字木村沖 2482 番地先 右岸 真備町上二万字中村 850 番地先から字中村沖 2474-1 地先	550	真 備
準 用	黒 谷 川	左岸 真備町市場字赤砂 2714-1 地先から字市成 2955-1 地先 右岸 真備町市場字赤砂 2621-1 地先から字市場 2952-2 地先	1,100	真 備
準 用 (砂防)	別所谷川	左岸 真備町市場字池屋奥 3448 番地先から字脇田 3621-1 地先 右岸 真備町市場字池屋奥 3395 番地先から字加登 3175 番地先	850 (260)	真 備
準 用 (砂防)	馬入谷川	左岸 真備町市場字馬入 3957-1 地先から字亀山 4340-4 地先 右岸 真備町市場字馬入 3917 番地先から字脇田 3649-2 地先	1,300 (1300)	真 備
準 用	花会谷川	左岸 真備町上二万字花会谷 1279-1 地先から字公門沖 2333 番地先 右岸 真備町上二万字竹之内 1280-3 地先から字新田 2331-1 地先	300	真 備
準 用	井ノ口谷川	左岸 真備町妹字井ノ口 4232 番地先から 3762 番地先 右岸 真備町妹字井ノ口 4251 番地先から 3836 番地先	200	真 備

級	河川名	区 間	延 長	地 区
準用	金山谷川	左岸 真備町上二万字柳 1020-3 地先から字中村沖 2429 番地先 右岸 真備町上二万字花会谷 1126 番地先から字公門沖 2381 番地先	650	真備
普通	西 川	浅原 1376 番地の 4 地先から西坂 1878 番地先まで	2,950	倉敷
普通	浅原川	浅原 1622 番地先から西川への合流点まで	3,150	倉敷
普通	倉敷川	中央 1 丁目 1001 番地先から船倉町字葭原 1291 番の 3 地先まで	780	倉敷
普通	小黒田川	酒津 2042 番地の 6 地先から高梁川に至るまで	700	倉敷
普通	祐安川	祐安 1997 番地先から祐安 1328 番地の 1 地先まで	580	倉敷
普通	茂浦川	連島町亀島新田 479 の 5 番地先から連島町亀島新田 822 番地先まで (砂防指定地より下流部のみ)	50	水島
普通	矢柄川	連島町矢柄 5479 番地先から連島町亀島新田 296 番地先まで (砂防指定地より下流部のみ)	50	水島
普通	浦益川	福田町浦田字山ノ華 1744-1 地先から八間川への合流点まで	2,078	水島
普通	汐入川 支流	左岸 水島川崎通り 1 丁目 1 番 9 地先から 1 番 110 地先まで 右岸 水島川崎通り 1 丁目 1 番 125 地先から 1 番 463 地先まで	546	水島
普通	犬渕川	林 737 番地先から林 220 番地先まで	180	児島
普通	宝出川	曾原 1027 番地先から曾原 650 番地先まで	650	児島
普通	福林川	福江 845 番地先から福江 998 番地先まで	550	児島
普通	宇野津川	児島宇野津 1205 番地先から児島宇野津 307 番地先まで	900	児島
普通	宇頭間川	児島塩生 3755 番地の 2 地先から児島塩生 3694 番地先まで	550	児島
普通	琵琶川	児島塩生 2586 番地先から児島塩生 2134 番地先まで	1,150	児島
普通	塩生川	児島塩生 7 番地先から児島塩生 2134 番地先まで	1,500	児島
普通	大池川	児島通生 1249 番地先から児島通生 1005 番地先まで	850	児島
普通	大室川	下津井 2234 番地先から下津井 2333 番の 6 地先まで	350	児島
普通	古下津井川	下津井 1592 番地先から下津井 1839 番の 1 地先まで	700	児島
普通	吹上川	下津井吹上 319 番地先から下津井吹上 731 番地先まで	750	児島
普通	田ノ浦川	下津井田ノ浦 695 番地先から下津井田ノ浦 852 番地先まで	480	児島
普通	走出川	児島阿津 507 番地先から児島阿津 751 番地先まで	400	児島
普通	釜田川	児島赤崎 2101 番地先から児島赤崎 1245 番 2 地先まで	580	児島
普通	菰池川	菰池 1418 番地先から児島赤崎 1127 番の 10 地先まで	1,550	児島
普通	赤崎川	児島赤崎 2101 番地先から児島赤崎 2453 番の 1 地先まで	800	児島
普通	銚子川	児島味野 3473 番地先から児島味野 3514 番地先まで	780	児島
普通	仁伍川	児島味野 2778 番地先から児島味野 2962 番地先まで	600	児島

級	河川名	区 間	延 長	地 区
普通	与太郎川	児島味野 2221 番地先から児島味野 3835 番地先まで	630	児 島
普通	扇池川	児島味野 413 番地先から児島味野 1438 の 1 番地先まで	450	児 島
普通	小原川	児島柳田町 1882 番地先から児島柳田町 902 番の 2 地先まで	1,100	児 島
普通	柳田川	児島柳田町 1234 番地先から児島柳田町 1789 番の 1 地先まで	430	児 島
普通	板池川	児島柳田町 406 番地先から児島柳田町 173 番の 6 地先まで	830	児 島
普通	御前道川	児島稗田町 3651 番地先から児島稗田町 3664 番地先まで	400	児 島
普通	大池川	児島稗田町 2751 番地先から児島稗田町 3146 番地先まで	380	児 島
普通	鳥渡木川	児島小川町 377 番地先から児島小川町 535 番の 1 地先まで	700	児 島
普通	大谷川	児島下の町 2931 番地先から児島下の町 2883 番の 1 地先まで	350	児 島
普通	片引川	児島下の町 2316 番地先から児島下の町 1512 番の 1 地先まで	850	児 島
普通	堀江川	児島下の町 564 番の 5 地先から児島下の町 366 番の 1 地先まで	350	児 島
普通	葛谷川	児島下の町 186 番地先から児島下の町 52 の 8 番地先まで	490	児 島
普通	明石川	児島田の口 824 の 1 番地から児島田の口 751 の 1 番地まで	600	児 島
普通	十王堂川	児島田の口 1441 の 1 番地から児島田の口 1291 の 1 番地まで	630	児 島
普通	エビス川	児島田の口 4469 番の 2 地先から児島田の口 4470 番の 20 地先まで	250	児 島
普通	天神川	児島唐琴町 83 番の 1 地先から児島唐琴町 436 番の 1 地先まで	370	児 島
普通	番東川	児島唐琴町 546 番地先から児島唐琴町 826 番地先まで	600	児 島
普通	高津川	児島唐琴町 897 番地先から児島唐琴町 839 番の 7 地先まで	380	児 島
普通	火の尾川	児島唐琴町 1378 番地先から児島唐琴町 1393 番の 1 地先まで	350	児 島
普通	王子ヶ岳川	児島唐琴町 1416 番地先から児島唐琴町 1405 番の 1 地先まで	250	児 島
普通	白尾川	児島白尾 305 番地先から児島白尾 859 番地先まで	1,370	児 島
普通	喜仙道川	児島由加 3075 番地先から児島由加 2035 番地先まで	1,800	児 島
普通	上峠川	児島由加 480 番地先から児島由加 117 番の 4 地先まで	1,150	児 島
普通	西原川	尾原 2419 番地先から尾原 2532 番の 1 地先まで	1,050	児 島
普通	尾原川	尾原 1705 番地先から尾原 13 番地先まで	1,800	児 島
普通	畑川	木見 2503 番地先から尾原 478 番地先まで	1,150	児 島
普通	新川	玉島長尾字土手根 438 の 1 番地先から国道 2 号バイパス南端まで	2,010	玉 島
普通	埋川	玉島阿賀崎字高瀬通り 702 の 1 番地先から埋川ポンプ場まで	1,480	玉 島
普通	西谷川	玉島道口 4990 番の 1 地先から大木池への合流点まで	550	玉 島

級	河川名	区 間	延 長	地 区
普通	大木川	玉島道口字二割 390 番地先から道口川への合流点まで	630	玉 島
普通	谷尻川	玉島富字菰原 337 番地先から道口川への合流点まで	450	玉 島
普通	奥谷川	玉島富字坂本 222 番地先から谷尻川への合流点まで	400	玉 島
普通	石原川	玉島富字池ノ奥 654 番地先から二反田川への合流点まで	250	玉 島
普通	二反田川	玉島富字原改市 295 番地先から奥谷川への合流点まで	700	玉 島
普通	猪尻川	玉島富字中山 1005 番地先から二反田川への合流点まで	340	玉 島
普通	増原川	玉島道口字一ノ割 3568 番地先から道口川への合流点まで	250	玉 島
普通	上迫川	玉島黒崎字赤の奥 1085 番地先から屋守川への合流点まで	240	玉 島
普通	中大道川	玉島黒崎字中 5822 番地先から海まで	400	玉 島
普通	楠木川	玉島黒崎字佐見峠 623 番地先から海まで	650	玉 島
普通	天上川	玉島黒崎字向上 6617 番地先から海まで	380	玉 島
普通	妙見川	玉島黒崎字妙見口 6760 番地先から海まで(砂防指定地より下流部)	620	玉 島
普通	加茂路川	児島田の口 3334 の 1 番地先から児島田の口 3189 番の 2 地先まで	590	児 島
普通	福江川	福江 359 番の 2 地先から林 2154 番地先まで	1,300	児 島
普通	道口川	玉島富字菰原 337 番地先から玉島道口 2852 番地先まで	1,770	玉 島
普通	大 川	玉島阿賀崎 2480 番 6 地先から里見川への合流点まで	1,280	玉 島

砂防指定地内普通河川

級	河川名	区 間	延 長	地 区
普通	生坂川	生坂字向林 1705 番地先から生坂字前場 281 番地の 1 地先まで	1,670	倉 敷
普通	二子新川	二子字高島居 2005 番地の 2 地先から上東字中砂原 1330 番地先まで	1,370	庄
普通	砂川	福田町広江字八木山 1529 番地先から福田町広江字西之堂 2093 番地の 1 地先まで	960	水 島
普通	大谷川	連島町西之浦字黒松 1377 番地先から連島町西之浦字弁才天 5636 番地先まで	370	水 島
普通	板谷川	呼松字出口 494 番地先から海まで	360	水 島
普通	茂浦川	連島町連島字家の上 2874 番地先から連島町亀島新田字中島 479 番地の 5 地先まで	1,690	水 島
普通	矢柄川	連島町矢柄字丸尾 5403 番地先から連島町矢柄字矢柄崎 6248 番地の 1 地先まで	1,610	水 島
普通	下村川	児島上村字天王後 1081 番地先から児島下村字前新田 1557 番地先まで	4,010	児 島

級	河川名	区 間	延 長	地 区
普通	下村川 (続き)	児島田の口字長谷野山 2616 番地先から児島上之町字積泉 1390 番地先まで	4,010	児 島
		児島上之町字積泉上之町字積泉 1390 番地先から 2 級河川下村川への合流点まで		
普通	砂走川	児島赤崎字中之谷3165番地先から児島赤崎字籠屋2941番地先まで	890	児 島
普通	小田川	児島稗田1076番地の2地先から児島小川3275番地の1地先まで	1,400	児 島
普通	松ノ木川	児島唐琴字渡り瀬1236番地先から児島唐琴字戸妻1072番地先まで	1,750	児 島
		児島唐琴字赤松1180番地先から本流への合流点まで		
普通	水尻川	児島宇野津字水尻1930番地の5地先から児島宇野津字水尻1983番地の1地先まで	570	児 島
普通	仙随川	児島田の口字長惣905番地の1地先から児島田の口字阿弥陀753番地先まで	1,240	児 島
普通	明治川	児島田の口字惣佐1913番地先から児島田の口字新田1277番地先まで	2,210	児 島
普通	おおさく川	玉島黒崎字飛他原9112番地の1地先から海まで	640	玉 島
普通	奥山川	玉島道口イ割5328の1番地先から大木池まで	1,350	玉 島
普通	屋守川	玉島黒崎字奥山2018番地の2地先から玉島黒崎字御前2804番地先まで	2,340	玉 島
普通	岩谷川	玉島黒崎字奥山川53番地先から海まで	800	玉 島
普通	金山川	玉島陶字山谷4877番地先から玉島陶字奥山神4690番地先まで	770	玉 島
普通	荒木川	玉島陶字弥高山東5282番地の2地先から玉島陶字荒木1392番地先まで	1,860	玉 島
普通	札幌川	玉島陶字大阪口1809番地先から真谷川への合流点まで	920	玉 島
普通	小松原川	玉島黒崎字沙美5035番地先から海まで	460	玉 島
普通	新殿川	玉島黒崎字奥新殿1988番地の1地先から屋守川への合流点まで	250	玉 島
普通	深田川	玉島黒崎字深田4108番地先から玉島黒崎字小原4334番地先まで	850	玉 島
普通	真谷川	(本川)玉島陶字北奥3921番地先から一級河川真谷川まで	1,600	玉 島
		(支川)玉島陶字蔵本2039番地先から本川への合流点まで		
普通	天神川	玉島黒崎字油竹9629番地先から海まで	1,090	玉 島
普通	百々川	玉島長尾字百々3710番地先から木出場川への合流点まで	1,050	玉 島
普通	妙見川	玉島黒崎字立石 6387 番地先から玉島黒崎妙見口 6760 番地先まで	370	玉 島
普通	木出場川	玉島黒崎字妙見口6760番地先から海まで	2,110	船 穂

級	河川名	区 間	延 長	地 区
普通	大武谷川	真備町妹字夜出2151番地先から小田川合流点まで	1,300	真 備
普通	高馬川	真備町箭田字須の浦2718番地先から一級河川高馬川まで	1,985	真 備
		真備町箭田字高馬2839番地先から真備町箭田字高馬2868番地先まで		
普通	羽原川	真備町市場字羽原950番地先から末政川への合流点まで	270	真 備
普通	内山谷川	真備町尾崎字桂峠2795番地の31地先から小田川への合流点まで	1,970	真 備
		真備町尾崎字内山2844番地の5地先から真備町尾崎字内山2724番地先まで		
		(支川)真備町尾崎字内山奥2783番地先から真備町尾崎字内山奥2762番地の1地先まで		
普通	末政川	真備町市場字地藏坂1322番地先から小田川への合流点まで	1,690	真 備
普通	金谷谷川	真備町服部字関屋の上3441番地先から真備町服部字金谷3456番地先	1,710	真 備
		真備町服部字関屋の上3445番地先から小田川への合流点まで		
普通	猿掛川	真備町妹字猿掛3513番地先から小田川への合流点まで	750	真 備
普通	背谷川	真備町妹字諏訪下839番地先から真備町妹字辻本1469番地の2地先まで	2,180	真 備
普通	宮ノ谷川	真備町妹字寺坂2393番地の5地先から大武谷川への合流点まで	345	真 備
普通	馬入谷川	真備町市場字東筒井3940番地先から真備町市場字東筒井3948番地先まで	255	真 備
普通	城山谷川	倉敷市真備町尾崎字天城2688番地先から内山谷川への合流点まで	150	真 備
普通	別所谷川	倉敷市真備町市場字別所本谷3400番地先から倉敷市真備町市場字池屋奥3447番地先まで	260	真 備
普通	谷本川	真備町服部字久能ノ上3399番地の1地先から真備町服部字久能705番地先まで	250	真 備

2 重要水防箇所

1 重要水防箇所評定基準（従来基準）

種 別	重 要 度		要注意区間
	A 水防上最も重要な区間	B 水防上重要な区間	
堤防高 (流下能力)	計画高水流量規模の洪水の水位（高潮区間の堤防にあつては計画高潮位）が現況の堤防高を越える箇所	計画高水流量規模の洪水の水位（高潮区間の堤防にあつては計画高潮位）と現況の堤防高との差が堤防の計画余裕高に満たない箇所	
堤防断面	現況の堤防断面あるいは天端幅が、計画の堤防断面あるいは計画の天端幅の2分の1未満の箇所	現況の堤防断面あるいは天端幅が、計画の堤防断面あるいは計画の天端幅に対して不足しているが、それぞれ2分の1以上確保されている箇所	
法崩れ ・滑り	法崩れ又は滑りの実績があるが、その対策が未施工の箇所	法崩れ又は滑りの実績があるが、その対策が暫定施工の箇所 法崩れ又は滑りの実績はないが、堤体あるいは基礎地盤の土質、法勾配等からみて法崩れ又は滑りが発生するおそれのある箇所で、所要の対策が未施工の箇所	
漏 水	漏水の履歴があるが、その対策が未施工の箇所	漏水の履歴があり、その対策が暫定施工の箇所 漏水の履歴はないが、破堤跡又は旧川跡の堤防であること、あるいは基礎地盤及び堤体の土質等からみて、漏水が発生するおそれがある箇所で、所要の対策が未施工の箇所	
水衝・洗掘	水衝部にある堤防の前面の河床が深掘れしているが、その対策が未施工の箇所 橋台取り付け部やその他の工作物の突出箇所で、堤防護岸の根固め等が洗われ一部破損しているが、その対策が未施工の箇所 波浪による河岸の欠壊等の危険に瀕した実績があるが、その対策が未施工の箇所	水衝部にある堤防の前面の河床が深掘れにならない程度に洗掘されているが、その対策が未施工の箇所	
工 作 物	河川管理施設等応急対策基準に基づく改善措置が必要な堰、橋梁、樋管その他の工作物の設置されている箇所 橋梁その他の河川横断工作物の桁下高等が計画高水流量規模の洪水の水位（高潮区間の堤防にあつては計画高潮位）以下となる箇所	橋梁その他の河川横断工作物の桁下高等と計画高水流量規模の洪水の水位（高潮区間の堤防にあつては計画高潮位）との差が堤防の計画余裕高に満たない箇所	
工事施工			出水期間中に堤防を開削する工事箇所又は仮締切り等により本堤に影響を及ぼす箇所
新堤防・ 破堤跡・ 旧川跡			新堤防で、築造後3年以内の箇所 破堤跡又は旧川跡の箇所
陸 閘 (りっこう)			陸閘が設置されている箇所

2 平成30年7月豪雨を受けて暫定的に定める評定基準

種 別	重 要 度		要注意区間
	A 水防上最も重要な区間	B 水防上重要な区間	
堤防高 (背水影響区 間)	背水（バックウォーター）に対する計画堤防高に対して、工事が完了していない（堤防高が不足する）区間		
堤防高 (破堤関連区 間)			破堤箇所を含む上下流において同様な築堤構造を有し現地状況・浸水実績等から注意を要する区間

3 重要水防箇所
高梁川水系

(国管理河川) (令和5年3月現在)

図面 対象 番号	河川名	左右 岸の 別	種別	重要 度	地点名	起点・終点 (工作物については地点)				延長 (m)	水防工法
						sk	- sm	- ek	- em		
1	高梁川	左	堤体漏水	A	倉敷市水島川崎通1丁目	-5	k 800	~ -0	k 322	5,478	築廻し工
2	高梁川	左	越水(溢水)	B	倉敷市水島川崎通1丁目	-5	k 800	~ -5	k 300	500	積土のう工
3	高梁川	左	越水(溢水)	A	倉敷市水島川崎通1丁目	-5	k 300	~ -2	k 800	2,500	積土のう工
4	高梁川	左	越水(溢水)	B	倉敷市水島川崎通1丁目	-2	k 800	~ -1	k 900	900	積土のう工
5	高梁川	右	越水(溢水)	A	倉敷市玉島乙島	-2	k 150	~ -0	k 900	1,250	積土のう工
6	高梁川	右	堤体漏水	A	倉敷市玉島乙島	-2	k 150	~ -0	k 900	1,250	築廻し工
7	高梁川	左	越水(溢水)	A	倉敷市水島川崎通1丁目	-1	k 900	~ -1	k 700	200	積土のう工
8	高梁川	左	越水(溢水)	B	倉敷市水島川崎通1丁目	-1	k 700	~ 0	k 140	1,840	積土のう工
9	高梁川	右	越水(溢水)	B	倉敷市玉島乙島	-0	k 900	~ -0	k 770	130	積土のう工
10	高梁川	右	堤体漏水	B	倉敷市玉島乙島	-0	k 900	~ -0	k 770	130	築廻し工
11	高梁川	右	堤体漏水	A	倉敷市玉島乙島	-0	k 550	~ -0	k 189	361	築廻し工
12	高梁川	右	越水(溢水)	B	倉敷市玉島乙島	-0	k 550	~ -0	k 189	361	積土のう工
13	高梁川	右	越水(溢水)	B	倉敷市玉島乙島	-0	k 081	~ 0	k 500	581	積土のう工
14	高梁川	左	基礎地盤漏水	A	倉敷市連島町鶴新田	0	k 000	~ 0	k 140	140	月の輪工
15	高梁川	右	基礎地盤漏水	A	倉敷市玉島乙島	0	k 000	~ 1	k 200	1,200	月の輪工
16	高梁川	左	堤体漏水	B	倉敷市連島町鶴新田	0	k 000	~ 0	k 140	140	築廻し工
17	高梁川	右	堤体漏水	B	倉敷市玉島乙島	0	k 415	~ 2	k 100	1,685	築廻し工
18	高梁川	左	基礎地盤漏水	A	倉敷市連島町鶴新田	1	k 000	~ 1	k 200	200	月の輪工
19	高梁川	左	堤体漏水	B	倉敷市鶴の浦2丁目	1	k 000	~ 2	k 700	1,700	築廻し工
20	高梁川	右	基礎地盤漏水	B	倉敷市玉島上成	2	k 640	~ 4	k 268	1,628	月の輪工
21	高梁川	左	工作物	B	倉敷市連島町西之浦	3	k 226				—
22	高梁川	右	工作物	B	倉敷市連島町西之浦	3	k 239				—
23	高梁川	右	堤体漏水	B	倉敷市船穂町船穂	3	k 900	~ 4	k 268	368	築廻し工
24	高梁川	左	堤体漏水	B	倉敷市片島町	4	k 400	~ 5	k 200	800	築廻し工
R1	高梁川	左	越水(溢水)	リスク	倉敷市片島町	4	k 400	~ 4	k 500	100	積土のう工
R2	高梁川	右	越水(溢水)	リスク	倉敷市船穂町船穂	4	k 400	~ 4	k 500	100	積土のう工
25	高梁川	右	基礎地盤漏水	B	倉敷市船穂町船穂	4	k 632	~ 4	k 914	282	月の輪工
26	高梁川	右	堤体漏水	B	倉敷市船穂町船穂	4	k 632	~ 4	k 914	282	築廻し工
27	高梁川	左	堤体漏水	B	倉敷市片島町	5	k 500	~ 6	k 140	640	築廻し工
28	高梁川	右	堤体漏水	B	倉敷市船穂町船穂	5	k 769	~ 6	k 115	346	築廻し工
29	高梁川	右	基礎地盤漏水	B	倉敷市船穂町船穂	6	k 000	~ 6	k 115	115	月の輪工
30	高梁川	右	堤体漏水	B	倉敷市船穂町船穂	6	k 387	~ 6	k 600	213	築廻し工
31	高梁川	左	堤体漏水	B	倉敷市西阿知町西原	6	k 400	~ 6	k 500	100	築廻し工
32	高梁川	左	堤体漏水	B	倉敷市西阿知町西原	6	k 600	~ 7	k 110	510	築廻し工

図面 対象 番号	河川名	左右 岸の 別	種別	重 要 度	地点名	起点・終点 (工作物については地点)				延長 (m)	水防工法			
						sk	-	sm	-			ek	-	em
33	高梁川	右	基礎地盤漏水	B	倉敷市船穂町船穂	6	k	620	～	6	k	715	95	月の輪工
34	高梁川	左	基礎地盤漏水	A	倉敷市西阿知町西原	6	k	800	～	7	k	110	310	月の輪工
35	高梁川	右	基礎地盤漏水	A	倉敷市船穂町水江	7	k	300	～	7	k	400	100	月の輪工
36	高梁川	左	基礎地盤漏水	B	倉敷市西阿知町西原	7	k	590	～	8	k	580	990	月の輪工
37	高梁川	右	越水(溢水)	B	倉敷市船穂町水江	7	k	750	～	7	k	950	200	積土のう工
R3	高梁川	右	越水(溢水)	リスク	倉敷市船穂町水江	7	k	750	～	7	k	850	100	積土のう工
38	高梁川	右	堤体漏水	B	倉敷市船穂町水江	7	k	900	～	8	k	200	300	築廻し工
39	高梁川	右	破堤跡	要	倉敷市船穂町水江	8	k	300	～	8	k	700	400	—
40	高梁川	右	基礎地盤漏水	B	倉敷市船穂町水江	8	k	381	～	8	k	480	99	月の輪工
41	高梁川	右	堤体漏水	B	倉敷市船穂町水江	8	k	381	～	8	k	480	99	築廻し工
42	高梁川	左	基礎地盤漏水	A	倉敷市西阿知町	8	k	580	～	8	k	620	40	月の輪工
43	高梁川	左	堤体漏水	B	倉敷市西阿知町	8	k	580	～	8	k	620	40	築廻し工
44	高梁川	左	基礎地盤漏水	B	倉敷市西阿知町	8	k	620	～	8	k	710	90	月の輪工
45	高梁川	左	基礎地盤漏水	A	倉敷市西阿知町	8	k	710	～	8	k	720	10	月の輪工
46	高梁川	左	堤体漏水	B	倉敷市西阿知町	8	k	710	～	8	k	720	10	築廻し工
47	高梁川	左	基礎地盤漏水	A	倉敷市西阿知町	8	k	820	～	9	k	0	180	月の輪工
48	高梁川	左	堤体漏水	B	倉敷市西阿知町	8	k	820	～	9	k	70	250	築廻し工
49	高梁川	左	破堤跡	要	倉敷市水江	9	k	000	～	9	k	500	500	—
R4	高梁川	左	越水(溢水)	リスク	倉敷市酒津	10	k	200	～	10	k	300	100	積土のう工
50	高梁川	左	越水(溢水)	B	倉敷市酒津	10	k	700	～	11	k	300	600	積土のう工
51	高梁川	左	旧川跡	要	倉敷市酒津	11	k	000	～	11	k	400	400	—
55	高梁川	右	工作物	B	倉敷市酒津	11	k	830						—
58	高梁川	左	越水(溢水)	B	倉敷市酒津～真備町川辺	12	k	500	～	13	k	100	600	積土のう工
59	高梁川	右	越水(溢水)	B	倉敷市酒津～真備町川辺	12	k	600	～	13	k	50	450	積土のう工
60	高梁川	右	堤体漏水	B	倉敷市酒津～真備町川辺	12	k	600	～	13	k	50	450	築廻し工
67	高梁川	右	越水(溢水)	B	倉敷市真備町川辺	13	k	600	～	14	k	300	700	積土のう工
68	高梁川	右	基礎地盤漏水	B	倉敷市真備町川辺	13	k	600	～	13	k	932	332	月の輪工
R7	高梁川	右	越水(溢水)	リスク	倉敷市真備町川辺	13	k	600	～	13	k	700	100	積土のう工
70	高梁川	右	越水(溢水)	B	倉敷市真備町川辺	14	k	300	～	15	k	0	700	積土のう工
73	高梁川	右	越水(溢水)	B	倉敷市真備町川辺	15	k	000	～	16	k	350	1,350	積土のう工
74	高梁川	右	工作物	B	倉敷市真備町川辺	15	k	245						—
76	高梁川	右	工作物	B	倉敷市真備町川辺	15	k	332						—
79	高梁川	右	堤体漏水	B	倉敷市真備町川辺～総社市富原	15	k	990	～	18	k	200	2,210	築廻し工
1	小田川	左	越水(溢水)	B	倉敷市真備町川辺	0	k	000	～	1	k	100	1,100	積土のう工
2	小田川	左	工作物	A	倉敷市真備町川辺	0	k	006						—

図面 対象 番号	河川名	左右 岸の 別	種別	重 要 度	地点名	起点・終点 (工作物については地点)				延長 (m)	水防工法
						sk	- sm	- ek	- em		
3	小田川	右	工作物	A	倉敷市真備町川辺	0	k 048				—
4	小田川	右	越水(溢水)	A	倉敷市真備町川辺	0	k 300	～ 0	k 700	400	積土のう工
5	小田川	右	旧川跡	要	倉敷市真備町川辺	0	k 550	～ 0	k 630	80	—
6	小田川	右	越水(溢水)	A	倉敷市真備町川辺～下二万	0	k 700	～ 2	k 150	1,450	積土のう工
7	小田川	左	工作物	A	倉敷市真備町川辺	0	k 766				—
8	小田川	右	工作物	A	倉敷市真備町川辺	0	k 785				—
9	小田川	右	旧川跡	要	倉敷市真備町有井	0	k 900	～ 1	k 000	100	—
10	小田川	左	越水(溢水)	B	倉敷市真備町有井～下二万	1	k 100	～ 2	k 100	1,000	積土のう工
11	小田川	左	旧川跡	要	倉敷市真備町有井	1	k 200	～ 1	k 680	480	—
R1	小田川	右	越水(溢水)	リスク	倉敷市真備町有井	1	k 350	～ 1	k 450	100	積土のう工
12	小田川	左	工作物	A	倉敷市真備町下二万	2	k 5				—
13	小田川	右	工作物	A	倉敷市真備町下二万	2	k 053				—
14	小田川	左	越水(溢水)	A	倉敷市真備町下二万～尾崎	2	k 100	～ 6	k 100	4,000	積土のう工
15	小田川	右	越水(溢水)	A	倉敷市真備町下二万	2	k 250	～ 2	k 600	350	積土のう工
R2	小田川	右	越水(溢水)	リスク	倉敷市真備町下二万	2	k 350	～ 2	k 450	100	積土のう工
16	小田川	左	旧川跡	要	倉敷市真備町下二万	2	k 400	～ 2	k 450	50	—
17	小田川	右	越水(溢水)	A	倉敷市真備町箭田	2	k 850	～ 4	k 220	1,370	積土のう工
18	小田川	左	工作物	A	倉敷市真備町箭田	2	k 850				—
19	小田川	右	工作物	A	倉敷市真備町箭田	2	k 850				—
R3	小田川	右	越水(溢水)	リスク	倉敷市真備町箭田	3	k 150	～ 3	k 250	100	積土のう工
20	小田川	左	堤体漏水	B	倉敷市真備町箭田	3	k 270	～ 3	k 403	133	築廻し工
21	小田川	左	基礎地盤漏水	B	倉敷市真備町箭田	3	k 270	～ 3	k 403	133	月の輪工
R4	小田川	左	越水(溢水)	リスク	倉敷市真備町箭田	3	k 350	～ 3	k 450	100	積土のう工
22	小田川	左	工作物	A	倉敷市真備町箭田	3	k 423				—
23	小田川	右	工作物	A	倉敷市真備町箭田	3	k 483				—
24	小田川	左	堤体漏水	B	倉敷市真備町箭田	3	k 805	～ 3	k 829	24	築廻し工
25	小田川	左	基礎地盤漏水	B	倉敷市真備町箭田	3	k 805	～ 3	k 829	24	月の輪工
R5	小田川	右	越水(溢水)	リスク	倉敷市真備町服部	4	k 100	～ 4	k 200	100	積土のう工
26	小田川	右	破堤跡	要	倉敷市真備町箭田～畑岡	4	k 376	～ 4	k 385	9	—
27	小田川	右	越水(溢水)	A	倉敷市真備町服部	4	k 500	～ 6	k 100	1,600	積土のう工
28	小田川	右	堤体漏水	B	倉敷市真備町服部	4	k 500	～ 4	k 664	164	築廻し工
29	小田川	左	工作物	A	倉敷市真備町畑岡	4	k 520				—
30	小田川	右	基礎地盤漏水	B	倉敷市真備町服部～妹	4	k 580	～ 4	k 664	84	月の輪工
31	小田川	右	工作物	A	倉敷市真備町服部	4	k 585				—
32	小田川	左	基礎地盤漏水	A	倉敷市真備町畑岡	4	k 900	～ 4	k 930	30	月の輪工

図面 対象 番号	河川名	左右 岸の 別	種別	重要 度	地点名	起点・終点 (工作物については地点)				延長 (m)	水防工法			
						sk	-	sm	-			ek	-	em
33	小田川	右	堤体漏水	B	倉敷市真備町服部	5	k	035	～	6	k	200	1,165	築廻し工
34	小田川	右	基礎地盤漏水	B	倉敷市真備町服部	5	k	035	～	5	k	400	365	月の輪工
35	小田川	右	基礎地盤漏水	A	倉敷市真備町服部	5	k	400	～	5	k	630	230	月の輪工
36	小田川	右	基礎地盤漏水	B	倉敷市真備町服部	5	k	630	～	6	k	070	440	月の輪工
37	小田川	右	基礎地盤漏水	A	倉敷市真備町服部	6	k	070	～	6	k	100	30	月の輪工
38	小田川	右	基礎地盤漏水	B	倉敷市真備町服部～妹	6	k	100	～	6	k	200	100	月の輪工
39	小田川	左	工作物	A	倉敷市真備町妹	6	k	265						—
40	小田川	右	工作物	A	倉敷市真備町妹	6	k	265						—
41	小田川	右	越水(溢水)	A	倉敷市真備町妹	6	k	290	～	7	k	100	810	積土のう工
42	小田川	左	越水(溢水)	A	倉敷市真備町尾崎	6	k	300	～	7	k	150	850	積土のう工
43	小田川	左	基礎地盤漏水	A	倉敷市真備町尾崎	6	k	343	～	6	k	450	107	月の輪工
44	小田川	左	堤体漏水	B	倉敷市真備町尾崎	6	k	343	～	6	k	450	107	築廻し工
45	小田川	左	破堤跡	要	倉敷市真備町尾崎～妹	6	k	400	～	6	k	450	50	—
46	小田川	左	堤体漏水	B	倉敷市真備町妹	6	k	750	～	6	k	783	33	築廻し工
R6	小田川	右	越水(溢水)	リスク	倉敷市真備町妹	6	k	750	～	6	k	850	100	積土のう工
47	小田川	右	堤体漏水	B	倉敷市真備町妹	7	k	130	～	7	k	365	235	築廻し工
48	小田川	右	基礎地盤漏水	B	倉敷市真備町妹	7	k	150	～	7	k	300	150	月の輪工
49	小田川	左	基礎地盤漏水	A	倉敷市真備町妹	7	k	200	～	7	k	560	360	月の輪工
50	小田川	左	工作物	A	倉敷市真備町妹	7	k	200						—
51	小田川	右	工作物	A	倉敷市真備町妹	7	k	200						—
52	小田川	右	陸閘	要	倉敷市真備町妹	7	k	200						—
53	小田川	右	越水(溢水)	A	倉敷市真備町妹	7	k	250	～	7	k	500	250	積土のう工
54	小田川	左	越水(溢水)	A	倉敷市真備町妹	7	k	250	～	7	k	900	650	積土のう工
55	小田川	左	堤体漏水	A	倉敷市真備町妹	7	k	550	～	7	k	650	100	築廻し工
56	小田川	右	越水(溢水)	A	倉敷市真備町妹	7	k	750	～	8	k	000	250	積土のう工
57	小田川	右	堤体漏水	B	倉敷市真備町妹	7	k	856	～	8	k	000	144	築廻し工

高梁川水系

(県管理河川)(令和5年3月現在)

番号	河川名	区 域	延長(m)		危険状況		水 防 工 法					
							工 法	所要資材				
								土のう	鋼杭	木杭	竹	雑木
1	高馬川	倉敷市真備町箭田	左岸	20	要	破堤跡						
2	高馬川	倉敷市真備町箭田	右岸	55	要	破堤跡						
3	高馬川	倉敷市真備町箭田	左岸	740 (20)	A	(暫定基準) 堤防高不足	積土のう工	○		○		
4	高馬川	倉敷市真備町箭田	右岸	705 (55)	A	(暫定基準) 堤防高不足	積土のう工	○		○		
1	末政川	倉敷市真備町有井	左岸	40	要	破堤跡						
2	末政川	倉敷市真備町有井	左岸	110	要	破堤跡						
3	末政川	倉敷市真備町有井	右岸	150	要	破堤跡						
4	末政川	倉敷市真備町有井	左岸	1,330 (150)	A	(暫定基準) 堤防高不足	積土のう工	○		○		
5	末政川	倉敷市真備町有井	右岸	1,330 (150)	A	(暫定基準) 堤防高不足	積土のう工	○		○		
1	真谷川	倉敷市真備町服部	左岸	75	要	破堤跡						
2	真谷川	倉敷市真備町服部	左岸	1,165 (75)	A	(暫定基準) 堤防高不足	積土のう工	○		○		
3	真谷川	倉敷市真備町服部	右岸	1,240	A	(暫定基準) 堤防高不足	積土のう工	○		○		

注 延長()書きは重複区間

倉敷川水系

(県管理河川)(令和5年3月現在)

番号	河川名	区 域	延長(m)		危険状況		水 防 工 法					
							工 法	所要資材				
								土のう	鋼杭	木杭	竹	雑木
17	倉敷川	岡山市南区西畦 ～倉敷市茶屋町	左岸	300 (300)	B B	堤防高不足 堤防断面不足	積土のう工 築廻し工	○ ○		○ ○	○ ○	
18	倉敷川	倉敷市茶屋町	左岸	50	要	旧川跡						
22	倉敷川	倉敷市藤戸町天城	左岸	200	A	堤防断面不足	築廻し工	○		○	○	
23	倉敷川	倉敷市藤戸町天城	左岸	400	B	堤防断面不足	築廻し工	○		○	○	
24	倉敷川	倉敷市藤戸町天城	左岸	700	A	堤防断面不足	築廻し工	○		○	○	
36	倉敷川	倉敷市藤戸町藤戸	右岸	50	B	漏 水	釜段工	○	○	○		
37	倉敷川	倉敷市藤戸町藤戸	右岸	(50)	要	旧川跡						
45	倉敷川	倉敷市藤戸町藤戸	右岸	400 (400)	B A	堤防高不足 堤防断面不足	積土のう工 築廻し工	○ ○		○ ○	○ ○	
46	倉敷川	倉敷市藤戸町藤戸	右岸	400 (400)	A A	堤防高不足 堤防断面不足	積土のう工 築廻し工	○ ○		○ ○	○ ○	
47	倉敷川	倉敷市藤戸町藤戸～粒江	右岸	250	B	堤防断面不足	築廻し工	○		○	○	
48	倉敷川	倉敷市粒浦	右岸	100 (100)	B A	堤防高不足 堤防断面不足	積土のう工 築廻し工	○ ○		○ ○	○ ○	

番号	河川名	区 域	延長(m)		危険状況		水防工法						
							工 法	所要資材					
								土のう	鋼杭	木杭	竹	雑木	
49	倉敷川	倉敷市粒浦	右岸	100 (100)	A A	堤防高不足 堤防断面不足	積土のう工 築廻し工	○ ○		○ ○	○ ○		
1	六間川	倉敷市茶屋町	左岸	50	要	旧川跡							
3	六間川	倉敷市茶屋町～帯高	左岸	200	A	堤防高不足	積土のう工	○		○			
10	六間川	倉敷市帯高	左岸	150 (150)	A A	堤防高不足 堤防断面不足	積土のう工 築廻し工	○ ○		○ ○	○		
11	六間川	倉敷市帯高	左岸	(250)	要	旧川跡							
16	六間川	倉敷市藤戸町天城～亀山	右岸	50 (50)	A A	堤防高不足 堤防断面不足	積土のう工 築廻し工	○ ○		○ ○	○		
17	六間川	倉敷市藤戸町天城～亀山	右岸	100 (100)	A B	堤防高不足 堤防断面不足	積土のう工 築廻し工	○ ○		○ ○	○		
18	六間川	倉敷市帯高	左岸	250	要	新堤							
19	六間川	倉敷市帯高	左岸	450	要	新堤							
20	六間川	倉敷市藤戸町天城	右岸	350	要	新堤							
21	六間川	倉敷市亀山	右岸	450	要	新堤							

注 延長()書きは重複区間

笹ヶ瀬川水系

(県管理河川)(令和5年3月現在)

番号	河川名	区 域	延長(m)		危険状況		水防工法						
							工 法	所要資材					
								土のう	鋼杭	木杭	竹	雑木	
22	足守川	岡山市北区中撫川～納所 ～倉敷市日畑	左岸	200 (1,000)	要	旧川跡							
24	足守川	倉敷市矢部～岡山市北区加茂	左岸	800	B	漏水	釜段工	○	○	○			
25	足守川	倉敷市矢部～岡山市北区加茂	左岸	(800)	要	旧川跡							
78	足守川	倉敷市日畑	右岸	150	B	堤防高不足	積土のう工	○		○			
79	足守川	倉敷市日畑	左岸	150	B	漏 水	釜段工	○	○	○			
80	足守川	倉敷市日畑	左岸	400	B	漏 水	釜段工	○	○	○			
81	足守川	倉敷市日畑	右岸	200	B	堤防高不足	積土のう工	○		○			
82	足守川	倉敷市日畑	右岸	(200)	B	漏 水	釜段工	○	○	○			
83	足守川	倉敷市日畑	右岸	(200)	要	旧川跡							
84	足守川	倉敷市矢部	右岸	50 (50)	要	旧川跡							
85	足守川	倉敷市矢部	右岸	50	B	漏 水	釜段工	○	○	○			

注 延長()書きは重複区間

里見川水系

(県管理河川)(令和5年3月現在)

番号	河川名	区 域	延長(m)		危険状況		水防工法					
							工 法	所要資材				
								土のう	鋼杭	木杭	竹	雑木
12	里見川	倉敷市玉島阿賀崎	左岸	520	B	堤防高不足	積土のう工	○	○			

県管理河川(陸閘)(小規模な陸閘)

(県管理河川)(令和5年3月現在)

番号	河川名	区 域	延長(m)		危険状況				道路種別	所管
467	里見川	倉敷市玉島阿賀崎	右岸	—	要	陸閘	スイングゲート	手動	—	備中
468	道口川	倉敷市玉島八島	左岸	—	要	陸閘	角落とし	手動	—	備中
469	道口川	倉敷市玉島八島	左岸	—	要	陸閘	角落とし	手動	—	備中
106	倉敷川	倉敷市藤戸町藤戸	右岸	—	要	陸閘	角落とし	手動	—	備中
108	倉敷川	倉敷市藤戸町天城	左岸	—	要	陸閘	角落とし	手動	—	備中
109	倉敷川	倉敷市藤戸町天城	左岸	—	要	陸閘	スライドゲート	手動	—	備中
470	吉岡川	倉敷市吉岡	左岸	—	要	陸閘	角落とし	手動	—	備中
113	砂川	倉敷市広江	右岸	—	要	陸閘	角落とし	手動	—	備中
471	小田川	倉敷市児島味野一丁目	右岸	—	要	陸閘	角落とし	手動	—	備中
472	小田川	倉敷市児島小川三丁目 倉敷市児島味野一丁目	左岸 右岸	—	要	陸閘	角落とし	手動	市道	備中
473	小田川	倉敷市児島小川六丁目 倉敷市児島味野上一丁目	左岸 右岸	—	要	陸閘	角落とし	手動	その他	備中
474	小田川	倉敷市児島柳田町	右岸	—	要	陸閘	角落とし	手動	—	備中
475	小田川	倉敷市児島柳田町	右岸	—	要	陸閘	角落とし	手動	—	備中
476	小田川	倉敷市児島柳田町	右岸	—	要	陸閘	角落とし	手動	—	備中
477	小田川	倉敷市児島柳田町	右岸	—	要	陸閘	角落とし	手動	—	備中
478	小田川	倉敷市児島柳田町	右岸	—	要	陸閘	角落とし	手動	—	備中
479	小田川	倉敷市児島柳田町	右岸	—	要	陸閘	角落とし	手動	—	備中
480	小田川	倉敷市児島柳田町	右岸	—	要	陸閘	角落とし	手動	—	備中
114	下村川	倉敷市児島下の町十丁目 倉敷市児島下の町二丁目	左岸 右岸	—	要	陸閘	エ.角落し 右:スライドゲート	手動	市道	備中
454	下村川	倉敷市児島下の町十丁目 倉敷市児島下の町二丁目	左岸 右岸	—	要	陸閘	エ.角落し 右:スライドゲート	手動	市道	備中
481	下村川	倉敷市児島下の町七丁目 倉敷市児島下の町五丁目	左岸 右岸	—	要	陸閘	角落とし	手動	その他	備中
482	下村川	倉敷市児島下の町七丁目 倉敷市児島下の町五丁目	左岸 右岸	—	要	陸閘	角落とし	手動	その他	備中
483	下村川	倉敷市児島下の町七丁目 倉敷市児島下の町五丁目	左岸 右岸	—	要	陸閘	角落とし	手動	その他	備中
115	足守川	倉敷市日畑	右岸	—	要	陸閘	スライドゲート	手動	—	備中

番号	海岸名	地区名	所在地	危険状況				道路種別	所管
				要	陸閘	角落とし	手動		
1	六口島海岸	—	倉敷市下津井	要	陸閘	角落とし	手動	—	水島港湾
2	六口島海岸	—	倉敷市下津井	要	陸閘	角落とし	手動	—	水島港湾
1	唐琴西海岸	—	倉敷市児島唐琴4丁目	要	陸閘	角落とし	手動	—	水島港湾
1	児島港海岸	元浜地区	倉敷市児島駅前	要	陸閘	スライドゲート	手動	—	水島港湾
2	児島港海岸	元浜地区	倉敷市児島駅前	要	陸閘	スライドゲート	手動	—	水島港湾
3	児島港海岸	元浜地区	倉敷市児島駅前	要	陸閘	角落とし	手動	—	水島港湾
1	児島港海岸	浜の宮地区	倉敷市児島味野	要	陸閘	スライドゲート	手動	—	水島港湾
2	児島港海岸	浜の宮地区	倉敷市児島味野	要	陸閘	スライドゲート	手動	—	水島港湾
3	児島港海岸	浜の宮地区	倉敷市児島味野	要	陸閘	スイングゲート	手動	—	水島港湾
1	児島港海岸	琴浦地区	倉敷市児島田の口	要	陸閘	角落とし	手動	—	水島港湾
2	児島港海岸	琴浦地区	倉敷市児島田の口	要	陸閘	角落とし	手動	—	水島港湾
3	児島港海岸	琴浦地区	倉敷市児島下の町9丁目	要	陸閘	スライドゲート	手動	—	水島港湾
1	児島港海岸	田の口地区	倉敷市児島田の口	要	陸閘	スライドゲート	手動	—	水島港湾
2	児島港海岸	田の口地区	倉敷市児島田の口	要	陸閘	角落とし	手動	—	水島港湾
3	児島港海岸	田の口地区	倉敷市児島田の口	要	陸閘	スライドゲート	手動	—	水島港湾
1	児島港海岸	唐琴地区	倉敷市児島唐琴	要	陸閘	スライドゲート	手動	—	水島港湾
2	児島港海岸	唐琴地区	倉敷市児島唐琴	要	陸閘	スライドゲート	手動	—	水島港湾
3	児島港海岸	唐琴地区	倉敷市児島唐琴	要	陸閘	スライドゲート	手動	—	水島港湾
4	児島港海岸	唐琴地区	倉敷市児島唐琴	要	陸閘	スライドゲート	手動	—	水島港湾
5	児島港海岸	唐琴地区	倉敷市児島唐琴	要	陸閘	スライドゲート	手動	—	水島港湾
6	児島港海岸	唐琴地区	倉敷市児島唐琴	要	陸閘	スライドゲート	手動	—	水島港湾
7	児島港海岸	唐琴地区	倉敷市児島唐琴	要	陸閘	スライドゲート	手動	—	水島港湾
9	児島港海岸	唐琴地区	倉敷市児島唐琴	要	陸閘	角落とし	手動	—	水島港湾
10	児島港海岸	唐琴地区	倉敷市児島唐琴	要	陸閘	角落とし	手動	—	水島港湾
11	児島港海岸	唐琴地区	倉敷市児島唐琴4丁目	要	陸閘	スライドゲート	手動	—	水島港湾
12	児島港海岸	唐琴地区	倉敷市児島唐琴4丁目	要	陸閘	スライドゲート	手動	—	水島港湾
13	児島港海岸	唐琴地区	倉敷市児島唐琴4丁目	要	陸閘	スライドゲート	手動	—	水島港湾
1	下津井港	下津井地区	倉敷市下津井2丁目	要	陸閘	スイングゲート	手動	—	水島港湾
2	下津井港	下津井地区	倉敷市下津井2丁目	要	陸閘	スライドゲート	手動	—	水島港湾
3	下津井港	下津井地区	倉敷市下津井2丁目	要	陸閘	スライドゲート	手動	—	水島港湾
4	下津井港	下津井地区	倉敷市下津井2丁目	要	陸閘	スライドゲート	手動	—	水島港湾

番号	海岸名	地区名	所在地	危険状況				道路種別	所管
				要	陸	スライドゲート	手動		
5	下津井港	下津井地区	倉敷市下津井2丁目	要	陸	スライドゲート	手動	—	水島港湾
6	下津井港	下津井地区	倉敷市下津井2丁目	要	陸	スライドゲート	手動	—	水島港湾
7	下津井港	下津井地区	倉敷市下津井2丁目	要	陸	スライドゲート	手動	—	水島港湾
8	下津井港	下津井地区	倉敷市下津井2丁目	要	陸	スライドゲート	手動	—	水島港湾
9	下津井港	下津井地区	倉敷市下津井2丁目	要	陸	スライドゲート	手動	—	水島港湾
10	下津井港海岸	下津井地区	倉敷市下津井4丁目	要	陸	角落とし	手動	—	水島港湾
11	下津井港海岸	下津井地区	倉敷市下津井4丁目	要	陸	角落とし	手動	—	水島港湾
12	下津井港海岸	下津井地区	倉敷市下津井4丁目	要	陸	角落とし	手動	—	水島港湾
1	水島港海岸	南浦地区	倉敷市玉島黒崎	要	陸	スライドゲート	手動	—	水島港湾
2	水島港海岸	南浦地区	倉敷市玉島黒崎	要	陸	スイングゲート	手動	—	水島港湾
3	水島港海岸	南浦地区	倉敷市玉島黒崎	要	陸	スイングゲート	手動	—	水島港湾
4	水島港海岸	南浦地区	倉敷市玉島黒崎	要	陸	スイングゲート	手動	—	水島港湾
5	水島港海岸	南浦地区	倉敷市玉島黒崎	要	陸	スイングゲート	手動	—	水島港湾
6	水島港海岸	南浦地区	倉敷市玉島黒崎	要	陸	スイングゲート	手動	—	水島港湾
7	水島港海岸	南浦地区	倉敷市玉島黒崎	要	陸	スイングゲート	手動	—	水島港湾
8	水島港海岸	南浦地区	倉敷市玉島黒崎	要	陸	角落し	手動	—	水島港湾
9	水島港海岸	南浦地区	倉敷市玉島黒崎	要	陸	スイングゲート	手動	—	水島港湾
10	水島港海岸	南浦地区	倉敷市玉島黒崎	要	陸	スイングゲート	手動	—	水島港湾
1	水島港海岸	岩谷地区	倉敷市玉島黒崎	要	陸	スイングゲート	手動	—	水島港湾
1	水島港海岸	勇崎・宝亀地区	倉敷市玉島勇崎	要	陸	角落とし	手動	—	水島港湾
1	水島港海岸	柏島地区	倉敷市玉島柏島	要	陸	スライドゲート	手動	—	水島港湾
2	水島港海岸	柏島地区	倉敷市玉島柏島	要	陸	スライドゲート	手動	—	水島港湾
3	水島港海岸	柏島地区	倉敷市玉島柏島	要	陸	スライドゲート	手動	—	水島港湾
4	水島港海岸	柏島地区	倉敷市玉島柏島	要	陸	スライドゲート	手動	—	水島港湾
1	水島港	玉島地区	倉敷市玉島中央町1丁目	要	陸	スライドゲート	手動	—	水島港湾
2	水島港	玉島地区	倉敷市玉島中央町1丁目	要	陸	スライドゲート	手動	—	水島港湾
1	水島港海岸	渡里地区	倉敷市玉島3丁目	要	陸	スライドゲート	手動	—	水島港湾
2	水島港海岸	渡里地区	倉敷市玉島乙島	要	陸	スライドゲート	手動	—	水島港湾
3	水島港海岸	渡里地区	倉敷市玉島乙島	要	陸	スライドゲート	手動	—	水島港湾
4	水島港海岸	渡里地区	倉敷市玉島乙島	要	陸	スライドゲート	手動	—	水島港湾
5	水島港海岸	渡里地区	倉敷市玉島乙島	要	陸	スライドゲート	手動	—	水島港湾
6	水島港海岸	渡里地区	倉敷市玉島3丁目	要	陸	スライドゲート	手動	—	水島港湾
7	水島港海岸	渡里地区	倉敷市玉島3丁目	要	陸	スライドゲート	手動	—	水島港湾

番号	海岸名	地区名	所在地	危険状況				道路種別	所管
				要	陸開	スライドゲート	手動		
8	水島港海岸	渡里地区	倉敷市玉島3丁目	要	陸開	スライドゲート	手動	—	水島港湾
1	水島港海岸	乙島地区	倉敷市玉島乙島	要	陸開	スライドゲート	手動	—	水島港湾
2	水島港海岸	乙島地区	倉敷市玉島乙島	要	陸開	スイングゲート	手動	—	水島港湾
3	水島港海岸	乙島地区	倉敷市玉島乙島	要	陸開	スライドゲート	手動	—	水島港湾
1	水島港	玉島地区	倉敷市玉島乙島	要	陸開	スライドゲート	手動	—	水島港湾
2	水島港	玉島地区	倉敷市玉島乙島	要	陸開	スライドゲート	手動	—	水島港湾
3	水島港	玉島地区	倉敷市玉島乙島	要	陸開	スライドゲート	手動	—	水島港湾
1	水島港	沙美地区	倉敷市玉島黒崎	要	陸開	スライドゲート	手動	—	水島港湾
1	水島港海岸	南畝地区	倉敷市南畝	要	陸開	スライドゲート	手動	—	水島港湾
2	水島港海岸	南畝地区	倉敷市南畝	要	陸開	スライドゲート	手動	—	水島港湾
3	水島港海岸	南畝地区	倉敷市南畝	要	陸開	スライドゲート	手動	—	水島港湾
4	水島港海岸	南畝地区	倉敷市南畝	要	陸開	スイングゲート	手動	—	水島港湾
5	水島港海岸	南畝地区	倉敷市南畝	要	陸開	スイングゲート	手動	—	水島港湾
6	水島港海岸	南畝地区	倉敷市南畝	要	陸開	スライドゲート	手動	—	水島港湾
7	水島港海岸	南畝地区	倉敷市南畝	要	陸開	スイングゲート	手動	—	水島港湾
8	水島港海岸	南畝地区	倉敷市南畝	要	陸開	スイングゲート	手動	—	水島港湾
9	水島港海岸	南畝地区	倉敷市南畝	要	陸開	スイングゲート	手動	—	水島港湾
1	水島港海岸	高室地区	倉敷市児島通生	要	陸開	スライドゲート	手動	—	水島港湾
2	水島港海岸	高室地区	倉敷市児島通生	要	陸開	スライドゲート	手動	—	水島港湾
3	水島港海岸	高室地区	倉敷市児島通生	要	陸開	スイングゲート	手動	—	水島港湾
4	水島港海岸	高室地区	倉敷市児島通生	要	陸開	スライドゲート	手動	—	水島港湾
5	水島港海岸	高室地区	倉敷市児島通生	要	陸開	スライドゲート	手動	—	水島港湾
1	水島港海岸	大室地区	倉敷市下津井5丁目	要	陸開	角落とし	手動	—	水島港湾
2	水島港海岸	大室地区	倉敷市下津井5丁目	要	陸開	スライドゲート	手動	—	水島港湾
3	水島港海岸	大室地区	倉敷市下津井5丁目	要	陸開	スライドゲート	手動	—	水島港湾
4	水島港海岸	大室地区	倉敷市下津井5丁目	要	陸開	スライドゲート	手動	—	水島港湾
5	水島港海岸	大室地区	倉敷市下津井5丁目	要	陸開	スライドゲート	手動	—	水島港湾
6	水島港海岸	大室地区	倉敷市下津井5丁目	要	陸開	スライドゲート	手動	—	水島港湾
7	水島港海岸	大室地区	倉敷市下津井5丁目	要	陸開	スライドゲート	手動	—	水島港湾
8	水島港海岸	大室地区	倉敷市下津井5丁目	要	陸開	スイングゲート	手動	—	水島港湾
9	水島港海岸	大室地区	倉敷市下津井5丁目	要	陸開	スライドゲート	手動	—	水島港湾
10	水島港海岸	大室地区	倉敷市下津井5丁目	要	陸開	スライドゲート	手動	—	水島港湾
11	水島港海岸	大室地区	倉敷市下津井5丁目	要	陸開	スライドゲート	手動	—	水島港湾

番号	海岸名	地区名	所在地	危険状況				道路種別	所管
				要	陸開	スイングゲート	手動		
12	水島港海岸	大室地区	倉敷市下津井5丁目	要	陸開	スイングゲート	手動	—	水島港湾
13	水島港海岸	大室地区	倉敷市下津井5丁目	要	陸開	スライドゲート	手動	—	水島港湾
1	呼松漁港海岸	呼松地区	倉敷市福田町呼松	要	陸開	スライドゲート	手動	—	水島港湾
2	呼松漁港海岸	呼松地区	倉敷市福田町呼松	要	陸開	スライドゲート	手動	—	水島港湾
3	呼松漁港海岸	呼松地区	倉敷市福田町呼松	要	陸開	スライドゲート	手動	—	水島港湾
4	呼松漁港海岸	呼松地区	倉敷市福田町呼松	要	陸開	スライドゲート	手動	—	水島港湾
5	呼松漁港海岸	呼松地区	倉敷市福田町呼松	要	陸開	スライドゲート	手動	—	水島港湾
6	呼松漁港海岸	呼松地区	倉敷市福田町呼松	要	陸開	スライドゲート	手動	—	水島港湾
7	呼松漁港海岸	呼松地区	倉敷市福田町呼松	要	陸開	スライドゲート	手動	—	水島港湾
9	呼松漁港海岸	呼松地区	倉敷市福田町呼松	要	陸開	スライドゲート	手動	—	水島港湾
10	呼松漁港海岸	呼松地区	倉敷市福田町呼松	要	陸開	スライドゲート	手動	—	水島港湾
11	呼松漁港海岸	呼松地区	倉敷市福田町呼松	要	陸開	スライドゲート	手動	—	水島港湾
12	呼松漁港海岸	呼松地区	倉敷市福田町呼松	要	陸開	スライドゲート	手動	—	水島港湾
1	大島漁港海岸	大島地区	倉敷市大島	要	陸開	角落とし	手動	—	水島港湾
2	大島漁港海岸	大島地区	倉敷市大島	要	陸開	角落とし	手動	—	水島港湾
4	大島漁港海岸	大島地区	倉敷市大島	要	陸開	角落とし	手動	—	水島港湾
5	大島漁港海岸	大島地区	倉敷市大島	要	陸開	スイングゲート	手動	—	水島港湾
6	大島漁港海岸	大島地区	倉敷市大島	要	陸開	スライドゲート	手動	—	水島港湾
7	大島漁港海岸	大島地区	倉敷市大島	要	陸開	スライドゲート	手動	—	水島港湾
8	大島漁港海岸	大島地区	倉敷市大島	要	陸開	スライドゲート	手動	—	水島港湾
9	大島漁港海岸	大島地区	倉敷市大島	要	陸開	スライドゲート	手動	—	水島港湾
10	大島漁港海岸	大島地区	倉敷市大島	要	陸開	スライドゲート	手動	—	水島港湾
11	大島漁港海岸	大島地区	倉敷市大島	要	陸開	スライドゲート	手動	—	水島港湾
12	大島漁港海岸	大島地区	倉敷市大島	要	陸開	スライドゲート	手動	—	水島港湾
13	大島漁港海岸	大島地区	倉敷市大島	要	陸開	スイングゲート	手動	—	水島港湾
14	大島漁港海岸	大島地区	倉敷市大島	要	陸開	スライドゲート	手動	—	水島港湾
15	大島漁港海岸	大島地区	倉敷市大島	要	陸開	スライドゲート	手動	—	水島港湾
16	大島漁港海岸	大島地区	倉敷市大島	要	陸開	スライドゲート	手動	—	水島港湾
1	沙美漁港海岸	沙美地区	倉敷市玉島黒崎	要	陸開	スライドゲート	手動	—	水島港湾
2	沙美漁港海岸	沙美地区	倉敷市玉島黒崎	要	陸開	スライドゲート	手動	—	水島港湾
3	沙美漁港海岸	沙美地区	倉敷市玉島黒崎	要	陸開	スライドゲート	手動	—	水島港湾
4	沙美漁港海岸	沙美地区	倉敷市玉島黒崎	要	陸開	スライドゲート	手動	—	水島港湾
5	沙美漁港海岸	沙美地区	倉敷市玉島黒崎	要	陸開	スライドゲート	手動	—	水島港湾

番号	海岸名	地区名	所在地	危険状況				道路種別	所管
				要	陸閘	スライドゲート	手動		
6	沙美漁港 海岸	沙美地区	倉敷市玉島黒崎	要	陸閘	スライドゲート	手動	—	水島港湾
7	沙美漁港 海岸	沙美地区	倉敷市玉島黒崎	要	陸閘	スライドゲート	手動	—	水島港湾
8	沙美漁港 海岸	沙美地区	倉敷市玉島黒崎	要	陸閘	スライドゲート	手動	—	水島港湾
9	沙美漁港 海岸	沙美地区	倉敷市玉島黒崎	要	陸閘	スライドゲート	手動	—	水島港湾

3 高梁川水系ダム一覧

種別	河川名	ダム名	目的	ダム及び貯水池の規模				管理者
				高さ (m)	長さ (m)	総貯水量 (千m ³)	有効貯水量 (千m ³)	
治 水	西川	河本	洪水調節 工業用水 発電	60.0	258.6	17,350	11,100	岡山県 (土木部)
	高瀬川	高瀬川	洪水調節 上水道	67.0	273.6	4,530	4,080	〃
	右の谷川	檜井	洪水調節 上水道 工業用水	38.2	92.0	470	400	〃
	高梁川	千屋	洪水調節 上水道・発電 工業用水	97.5	259.0	28,000	26,200	〃
	三室川	三室川	洪水調節 上水道 発電	74.5	231.0	8,200	7,700	〃
	美山川	鬼ヶ岳	かんがい 洪水調節	39.0	96.0	1,414	1,290	矢掛町
	落合川	槇谷	かんがい 洪水調節	45.0	140.0	2,190	2,063	総社市
	小坂部川	大佐	かんがい 発電 洪水調節	43.7	108.0	3,505	2,713	新見市
利 水	小坂部川	小坂部川	かんがい 発電 上水道	67.2	145.0	15,625	15,136	高梁川用 水土地改 良区
	成羽川	黒鳥	発電	15.5	122.0	1,280	960	中国電力
	成羽川	田原	発電	41.0	206.0	7,620	5,740	
	成羽川	新成羽川	発電 工業用水	103.0	289.0	127,500	80,500	

4 海岸保全区域

1 国土交通省所管

所管	番号	海岸名	区域	延長	管理者	告示年月日	番号
水管理・国土保全局	46	唐琴海岸	倉敷市児島唐琴町	1,457.0	岡山県知事	S49.12.13	1,138
	47	赤崎海岸	倉敷市児島元浜町	643.0	〃	S43.2.9	99
						S48.12.25	1,215
	48	釜島海岸	倉敷市下津井	340.0	〃	S43.2.9	99
	49	六口島海岸	倉敷市下津井	950.0	〃	S43.2.9	99
						S46.6.25	568
50	六口島西海岸	倉敷市下津井	370.0	〃	S43.2.9	99	
51	唐琴西海岸	倉敷市児島唐琴町	82.0	〃	R3.7.6	396	
港湾局	32	児島港唐琴地区	倉敷市児島唐琴	2,651.0	〃	H24.10.19	653
	33	〃 田ノ口地区	倉敷市児島田の口	715.0	〃	H27.6.26	320
						S55.10.3	851
	34	〃 琴浦地区	倉敷市児島田の口・児島下の町	2,991.0	〃	S50.3.11	245
	35	〃 琴浦海岸地区	倉敷市児島下の町	1,551.2	〃	H10.3.20	189
	36	〃 下の町地区	倉敷市児島下の町	555.0	〃	S56.3.31	301
	37	〃 萱苺地区	倉敷市児島味野	635.5	〃	S39.10.27	908
	38	〃 浜の宮地区	倉敷市児島味野	1,333.0	〃	S35.10.28	993
	39	〃 元浜地区	倉敷市児島駅前	411.1	〃	S61.2.18	113
	40	〃 児島地区	倉敷市児島元浜町	680.0	〃	H22.4.27	339
	41	下津井港下津井地区	倉敷市下津井	832.0	〃	H24.7.20	523
	42	水島港大室地区	倉敷市下津井	650.0	〃	S39.10.27	906
	43	〃 高室地区	倉敷市児島通生	300.0	〃	S39.10.27	906
	44	〃 南畝地区	倉敷市南畝	1,952.0	〃	H21.4.3	256
	45	〃 乙島地区	倉敷市玉島乙島	580.0	〃	S43.2.9	99
	46	〃 渡里地区	倉敷市玉島	1,414.0	〃	S56.1.16	35
	47	〃 柏島地区	倉敷市玉島柏島	2,260.0	〃	H5.12.17	781
	48	〃 勇崎・宝亀地区	倉敷市玉島柏島・玉島黒崎	1,003.0	〃	H17.9.30	564
	49	〃 沙美地区	倉敷市玉島黒崎	1,276.0	〃	S57.2.12	142
	50	〃 岩谷地区	倉敷市玉島黒崎	252.5	〃	S41.7.1	394
51	〃 南浦地区	倉敷市玉島黒崎	962.3	〃	H8.2.9	96	
68	松島港松島地区	倉敷市下津井(松島)	70.8	倉敷市長	S61.9.26	807	

2 水産庁所管

番号	海岸名	区域	延長	管理者	告示年月日	番号
8	大島漁港海岸	倉敷市大島	1,495.0	岡山県知事	H19.4.20	249
9	下津井漁港海岸	倉敷市下津井田之浦字天王町 ～下津井吹上字花町	425.0	〃	S39.10.27	908
10	呼松漁港海岸	倉敷市児島塩生字頭間 ～水島潮通り	5,112.0	〃	S40.9.28	641
11	沙美漁港海岸	倉敷市玉島黒崎字諏訪浜	1,406.0	〃	H23.3.4	113
17	通生漁港海岸	倉敷市児島通生字水門の上 ～字西浦	683.0	倉敷市長	S60.6.21	576
18	勇崎漁港海岸	倉敷市玉島柏島 ～玉島黒崎沙美	855.0	〃	H17.9.30	564
19	小原漁港海岸	倉敷市玉島柏島 ～玉島黒崎沙美	1,026.0	〃	〃	〃

5 防災重点農業用ため池（決壊した場合の浸水区域に家屋や公的施設等が存在し、人的被害を与えるおそれのあるため池）

倉 敷（73池）

番号	名 称	所 在 地	貯水量千m ³	堤高m	堤長m	摘 要
1027	以弥谷池	浅原 1404-1	42.0	9.8	95	
1028	上ノ池	西坂 1395	22.0	7.1	74	
1029	蔵見谷池	浅原 1543	5.5	8	65	
1032	東新築池	西坂 1397	21.0	6.1	85	
1033	中ノ池	西坂 1399	23.0	6	85	
1034	下ノ池	西坂 1401	29.0	7	70	
1035	長田池	生坂 1735	20.0	9	39	
1036	天王池	浅原 1621	30.0	7.8	64	
1039	大山池	生坂 2437	3.0	2.7	44	
1040	もみどうし池	生坂 1746	1.0	5.9	43	
1041	肥後池	生坂 1748	2.0	5.7	36	
1042	三田大池	三田 770	14.0	10.3	40	
1043	三田新池	三田 811	1.7	7	35	
1044	笹池	西坂 985	24.0	10.3	70	
1045	御崎池	生坂 1481	4.0	3.9	68	
1047	東池	浅原 653	12.0	6.4	67	
1048	西坂新池	西坂 972	19.0	6	133	
1049	堂面池	西坂 950	2.0	4.6	64	
1050	酒津新池	酒津 1995 外	5.0	6	48	
1053	明見谷池	浅原 113	5.0	5.7	71	
1054	籠池	西岡 1807	4.0	3.8	122	
1055	西岡長池	西岡 1862	3.0	5.5	38	
1056	古池	西岡 1877	5.0	5.9	90	
1057	藤井池	中庄 2110	0.2	2	47	
1058	大川池	徳芳 1309	6.8	6	71	
1059	亀甲池	徳芳 548	3.7	7	40	
1060	米山池	鳥羽 735	0.3	5	30	
1061	中茂池	鳥羽 1158	1.0	2.5	51	
1062	金住池	中庄 1340	3.0	4.5	71	
1063	別曾池	中庄 2796	6.0	5.5	59	
1064	久福池	中庄 3408	4.0	7.8	60	
1065	明見池	鳥羽 1442	1.0	5.6	47	
1067	鳥羽新池	鳥羽 1251-1	3.0	5	33	
1074	天池	黒崎 1194	8.0	5.9	65	
1075	清水池	中帯江 508	3.0	5.2	42	
1147	広田池	藤戸町天城 1285	13.0	3.8	70	

番号	名 称	所 在 地	貯水量千m ³	堤高m	堤長m	摘 要
1150	向田池	藤戸町天城 475-1	2.0	4	37	
1153	宗五郎池	浦田 1567	2.0	4.4	32	
1157	黒石中池	黒石 1110	13.0	9	54	
1158	上谷上池	黒石 1095	9.0	8	35	
1159	西奥上池	黒石 1015	8.0	7.1	67	
1160	西奥下池	黒石 643	1.0	3.7	33	
1161	角ノ池	黒石 520	2.8	3	36	
1162	蒲池	黒石 203	9.0	3.4	122	
1163	西谷下池	粒江 1995	6.0	5.7	68	
1164	西谷上池	粒江 1989	17.0	8.5	50	
1165	松ノ池	粒江 1481	23.0	7.9	106	
1166	長谷池	粒江 558	4.0	4.5	45	
1167	西岡池	藤戸町藤戸 988	6.0	5.5	104	
1168	稻荷池	藤戸町藤戸 299	1.9	5	61	
1169	井戸池	藤戸町藤戸 413 外	1.0	5	12	
1170	瀬戸池	藤戸町藤戸 784	1.1	5	41	
1178	粒江西ノ池	粒江 1898	5.0	5.4	57	
1179	横谷新池	粒江 1795	32.0	10.1	68	
1182	一尺谷新池	粒江 1369	12.0	8.7	66	
1184	二ツ池上池	藤戸町藤戸 551	23.0	6.7	85	
1185	二ツ池下池	藤戸町藤戸 562	16.0	5.1	154	
1186	向池	藤戸町藤戸 1002 外	3.0	5	34	
1188	大浜池	藤戸町藤戸 1589	2.7	6	56	
1201	休場池	粒江 954	7.0	6.3	56	
1203	一番池	粒江 799	58.0	9	66	
1205	琵琶ノ甲池	粒江 111	69.0	9.7	117	
1206	二番池	粒江 827	55.0	10.8	102	
1207	三番池	粒江 832	11.0	6.2	100	
1208	四番池	粒江 834	21.0	6.9	84	
1209	相合池	粒江 838	71.0	11	116	
1215	一尺谷中池	粒江 1410	4.0	4.4	40	
1216	一尺谷上池	粒江 1407	40.0	6.7	85	
1220	辻新池	粒江 855	12.0	7	40	
1284	片山池	黒崎 217	1.0	3.2	22	
1289	一尺谷下池	粒江 1417	78.0	7.8	71	
1319	明古阪池	浅原 2010	34.6	6	41	
3159	菱池	粒江 745	0.3	1	20	

児 島 (2 2 1 池)

番号	名 称	所 在 地	貯水量千m ³	堤高m	堤長m	摘要
0001	山の田池	串田 1033	0.9	4.8	57	
0003	谷浅池	串田 501	12.0	9.5	54	
0004	串田中池	串田 480	10.0	7	96	
0005	牛王池	串田 375	3.0	4.8	101	
0006	牛神谷池	串田 616	0.3	5	62	
0007	串田西の谷池	串田 628	3.2	8	87	
0008	皆谷下池	串田 679	18.0	5.7	102	
0009	皆谷上池	串田 703	35.0	7.2	81	
0010	窪の池	曾原 255	1.6	4	105	
0011	盃池	曾原 1028-1	25.0	8.9	106	
0012	荒神池	曾原 596-1	8.9	8	127	
0013	大正池	林 34-2	1.2	6.0	72	
0014	林山田池	林 42	3.4	8	61	
0017	市場池	林 681	1.0	3.6	103	
0018	山の上池	曾原 1052	24.0	7.8	123	
0019	山の下池	曾原 1044	42.0	10	63	
0024	福江相引池	福江 670	93.0	6.3	156	
0025	甲亀池	林 1503	10.0	6.1	105	
0027	切池	福江 715	0.8	5	42	
0028	福江王子池	福江 1174-1	15.0	5.2	85	
0029	林王子池	福江 1157-1	17.0	5.9	100	
0030	郡池	福江 1661-1	32.0	5.7	64	
0036	伊連坊池	木見 796	0.6	7	29	
0037	伊連坊 2 番池	木見 801	0.1	4	26	
0038	伊連坊 1 番池	木見 819	0.2	4.2	42	
0039	寺内池	木見 949-1	0.2	2	28	
0040	大明神池	木見 947	0.3	3	20	
0043	寺上池	木見 1297	0.8	4	31	
0044	寺中池	木見 1295	0.5	3	27	
0045	寺下池	木見 1292	0.8	5	32	
0052	彦才手池	木見 1431	1.2	5	39	
0054	北谷池	木見 1566	49.0	10.9	93	
0060	林前谷池	林 1381	14.0	4.7	113	
0062	山田下池	木見 196	5.0	6.6	81	
0063	長老コウゲ 1 番池	木見 219	0.7	3	35	
0064	長老コウゲ 2 番池	木見 221	0.9	6.6	43	
0067	森池	木見 323-1	436.0	11.5	235	
0072	古屋敷池	木見 1618	0.7	3	25	

番号	名 称	所 在 地	貯水量千m ³	堤高m	堤長m	摘 要
0073	木見前谷池	木見 1743	17.0	8.5	48	
0074	大サコ池	木見 1596	0.8	5.4	15	
0076	空谷池	木見 1807	0.3	4	25	
0077	空谷 1 番池	木見 1798	0.4	3	31	
0080	空谷 4 番池	木見 1787	0.4	2	31	
0084	地蔵嶮池	木見 1821	0.7	3	31	
0085	下ヶ谷池	林 1443	1.5	7.2	38	
0086	山田上池	木見 198	17.0	13.6	58	
0089	墓の下池	尾原 284	1.0	6.3	39	
0092	井戸尻池	木見 2216	0.1	1	21	
0095	ム子ツソウ池	尾原 574	0.1	4.5	34	
0097	奥の谷 2 番池	尾原 337	0.1	1	17	
0102	見池	尾原 581	59.0	7.7	89	
0103	寺の上池	尾原 175	0.6	6.2	49	
0104	奥の谷 1 番池	尾原 344	0.1	1	22	
0118	赤尾池	木見 2504	6.2	9	28	
0121	成谷池	木見 2725	9.0	7.6	44	
0124	福江小池	福江 1664-1	1.0	2.8	34	
0125	福林湖	福江 1667-1	278.0	9.3	163	
0127	勘定池	児島稗田町 2686	3.4	4	50	
0130	伏池	児島稗田町 2702-1	2.7	5	70	
0131	稗田志池	児島稗田町 2608	2.7	3.7	68	
0132	イラ谷池	宇野津 1207	6.2	11	47	
0133	角作池	児島稗田町 3447	0.4	5.3	33	
0134	稗田岡田池	児島稗田町 3650-1	6.0	5.1	62	
0135	岩神池	児島稗田町 3834	4.9	2.8	93	
0136	稗田大池	児島稗田町 2752	283.0	12.5	184	
0137	釜割谷池	尾原 2542	1.0	3.2	36	
0138	寺の下池	尾原 261	0.2	2	12	
0141	見池尻池	尾原 606-1	0.1	2	27	
0142	土井ノ内池	尾原 595	0.1	2	25	
0144	角谷池	尾原 2271	0.3	4	24	
0145	信楽池	児島稗田町 1375	7.9	8	86	
0146	硯下池	尾原 2418	9.0	9.5	28	
0147	硯池	尾原 2416	66.0	10.6	94	
0151	正月奥池	児島稗田町 1317	2.6	6	56	
0154	槇の等下池	児島上の町 1980	3.3	6.2	42	
0164	大沢池	尾原 1283	35.0	8.7	68	
0167	由加北佐古池	児島由加 772	5.0	7	46	

番号	名 称	所 在 地	貯水量千m ³	堤高m	堤長m	摘 要
0168	由加北佐古下池	児島由加 479	4.5	9	38	
0179	落合池	児島由加 205	3.0	4.7	36	
0180	長瀬谷下池	尾原 1536	14.8	9	51	
0181	長瀬谷中池	尾原 1538	28.7	8	55	
0182	長瀬谷上池	尾原 1540	10.9	8	40	
0193	由加西谷上池	児島由加 2862	2.5	4	44	
0196	小西池	児島由加 1418	13.0	9.1	39	
0197	徳市谷池	児島由加 2739	1.0	4.8	31	
0203	渋ヶ谷下池	児島柳田町 330	13.0	6.7	55	
0204	猪ノ尻池	児島稗田町 3526	3.5	6	37	
0206	帆千池	児島稗田町 4109	1.5	6.4	35	
0211	小宝地池	児島柳田町 62	4.0	7	67	
0212	稗田佐古池	児島稗田町 1877	0.4	4.2	32	
0213	寺の谷池	児島稗田町 746	0.5	6	49	
0215	田井ノ佐古池	児島稗田町 712	0.3	2	27	
0217	桜池	児島柳田町 405	11.3	4.1	60	
0218	王子池	児島柳田町 419	5.7	4	72	
0219	芋地池	児島柳田町 542	7.2	4.5	72	
0220	柳田東谷池	児島柳田町 697-1	0.3	4	41	
0221	梅の谷池	児島小川町 120-1	0.6	4.7	31	
0224	猪の谷池	児島小川町 106	0.2	3.8	27	
0227	鷺の尾上池	児島上の町 917	0.2	4.1	23	
0229	鹿ヶ市下池	児島上の町 951	0.4	3.5	31	
0232	ゞの谷池	児島小川町 54	0.1	2.2	35	
0233	鳥渡木池	児島小川 26-1	50.4	9	100	
0234	伝住坊池	児島上の町 844	0.3	3.8	29	
0235	浄光寺池	児島稗田町 905	2.7	4	45	
0236	稗田山田池	児島稗田町 993	2.1	5	57	
0237	硯石池	児島上の町 1801	7.0	6	64	
0252	糠坪池	尾原 1706	8.0	6.2	39	
0255	太郎佐古池	児島上の町 1719	3.5	4	45	
0256	鳴竹池	児島上の町 1778	0.5	4.5	28	
0257	大岩池	児島上の町 1749	4.5	8	52	
0258	上の町砂池	児島上の町 2040	105.0	10.4	85	
0259	上の町長谷池	児島上の町 3423	7.0	8	69	
0261	上の奥池	児島上の町 1520	7.0	6.1	77	
0262	上の町櫛谷池	児島上の町 1610	3.0	5.1	58	
0264	上の町大池	児島上の町 2140	226.0	15.4	174	
0267	長谷 6 番池	児島上の町 2108	0.2	2	20	

番号	名 称	所 在 地	貯水量千m ³	堤高m	堤長m	摘 要
0271	秀ノ尾池	児島田の口 2176	17.8	7	62	
0275	積泉池	児島上の町 2142	41.0	10	71	
0280	田の口赤松池	児島田の口 2130	7.8	9	52	
0292	笹谷 3 番池	児島由加 3280	0.5	3	18	
0300	喜仙道池	児島由加 2620	5.0	5.6	44	
0305	池の内池	児島由加 1591	1.0	2.4	42	
0310	波打池	児島由加 1770	1.2	4	26	
0312	赤井池	児島由加 1919	0.1	2	26	
0314	上の町青池	児島上の町 3428	12.8	7	56	
0315	長谷 9 番池	児島由加 3176	0.4	2	26	
0328	笹割 2 番池	児島由加 2511	0.4	3	36	
0329	笹割 3 番池	児島由加 2484	1.7	5	35	
0331	笹割池	児島由加 2500	1.5	4.3	39	
0352	西の上池	児島白尾 166	10.0	7	46	
0361	岩崎池	児島白尾 304	9.0	5.9	49	
0390	峠赤池	児島田の口 1992	19.1	6	55	
0391	田の口長池	児島田の口 2085	4.7	2.6	26	
0422	帽子田池	児島小川町 779	0.3	3.7	43	
0424	小原池	児島柳田町 1883	51.0	11.7	76	
0425	松本池	児島柳田町 1452	11.3	5.3	93	
0430	小川志池	児島小川町 1003	2.1	6	54	
0432	小川上中池	児島小川町 1579	3.6	6	35	
0434	味野神水池	児島味野城山 748	50.5	11.8	62	
0436	神水 2 番池	児島味野城山 753	4.7	8	31	
0438	古曾池	児島味野上 113	0.3	3.7	38	
0440	天満池	児島小川町 1789	25.2	8	91	
0441	砥石池	児島下の町 41	0.7	4	25	
0442	柳田神水池	児島柳田町 2001	10.2	12	48	
0444	扇池	児島味野城山 414	120.0	9	87	
0446	小川下中池	児島小川町 2742-1	0.7	3.5	15	
0451	神子田池	児島味野城山 820	5.4	8	50	
0452	上の町山田池	児島上の町 2741	0.2	4	39	
0453	仙随池	児島田の口 892	9.0	5.6	49	
0457	下村池	児島下の町 177	3.8	7	55	
0460	大畑池	児島下の町 1032	4.8	4	67	
0461	有床池	児島下の町 1063	9.2	9	78	
0462	堀江谷奥池	児島下の町 206	0.9	6.5	42	
0464	仙随下池	児島田の口 376	17.4	11	68	
0466	長惣池	児島田の口 895	16.5	8	60	

番号	名 称	所 在 地	貯水量千m ³	堤高m	堤長m	摘 要
0467	長惣下池	児島田の口 902	2.9	8	42	
0470	下の町葛谷池	児島下の町 187	2.0	7	46	
0472	奥谷池	児島田の口 468	4.7	8	67	
0473	田の口新池	児島田の口 172-5	1.9	4.3	52	
0474	朝間池	児島下の町 2209-1	6.1	5	68	
0475	惣佐下池	児島田の口 1916-1	21.2	10	60	
0477	板の瓜 1 番池	児島白尾 608	0.2	3	20	
0483	板の瓜下池	児島白尾 603	0.3	3	31	
0484	中畑池	児島白尾 696	1.0	3.5	41	
0496	加茂路池	児島田の口 3310-1	98.7	13	95	
0499	尾池	児島唐琴町 617	7.6	8	48	
0504	地玄京池	児島田の口 3392	1.5	5.3	23	
0509	唐琴中池	児島唐琴町 633	1.3	4	52	
0513	番東池	児島唐琴町 547	3.4	4	44	
0519	唐琴相引池	児島唐琴町 1242	31.0	11.6	60	
0520	鉄池	児島味野山田町 2314	22.3	9	72	
0521	味野中池	児島味野 2766	1.7	4	71	
0522	蓮池	児島味野城 2220-1	18.2	6	165	
0524	牛倉上池	児島味野山田町 2558	8.3	8.9	69	
0525	皿池	児島味野山田町 2642	1.2	6	62	
0526	牛倉下池	児島味野山田町 2562	1.6	6	60	
0528	段田池	児島味野 3191	0.1	3	10	
0529	清水池	児島味野 3473-3	2.3	6	70	
0531	足坂池	児島通生 1340	1.0	5.3	59	
0532	松池	菰池 18	3.0	5.1	94	
0533	十名池	児島赤崎 2192	0.6	4.5	55	
0535	せいの池	児島赤崎 2090	4.6	7	109	
0536	添池	菰池 270-1	3.7	5	73	
0537	茅苺池	児島下の町 2949	1.5	5.4	78	
0538	打杭池	児島下の町 2785	0.1	2	45	
0542	菰池大谷下池	菰池 578-1	6.9	7.2	40	
0543	川添池	児島阿津 1354	1.0	4.1	15	
0544	上川池	児島阿津 1394	0.3	4.8	27	
0545	菰池別当坊下池	菰池 718-1	3.9	5	40	
0546	菰池新池	菰池 745-1	0.5	8	87	
0547	霞池	菰池 1352	1.6	7	65	
0548	天王池	菰池 850	0.2	2	32	
0549	宮池	児島赤崎 1419-1	32.0	7	65	
0550	阿津中池	児島阿津 1558	3.9	7	94	

番号	名 称	所 在 地	貯水量千m ³	堤高m	堤長m	摘 要
0553	下津井大池	下津井 1581	17.3	10	99	
0555	大糖池	下津井 1344	0.5	5.8	47	
0557	株池	菰池 1419	7.7	9	25	
0558	留池	菰池 1289	4.0	7	31	
0560	阿津砂池	児島阿津 1574	4.0	8	72	
0562	下津井東谷池	下津井 1140	10.4	8	103	
0565	地藏面池	下津井吹上 320	1.1	5.2	42	
0571	宇野津中池	児島宇野津 825	34.0	7	97	
0572	宇野津新池	児島宇野津 822	8.0	7.2	66	
0575	宇野津道土池	児島宇野津 53	3.2	5.9	34	
0578	金浜池	児島塩生 3274	4.0	3.9	76	
0580	塩生道土池	児島塩生 3830	23.0	6	46	
0581	祈祷池	児島柳田町 1891	42.0	11.7	72	
0582	金浜新池	児島塩生 3116	6.8	8	73	
0584	塩生打越池	児島塩生 2628	1.1	5.5	33	
0587	塩生琵琶池	児島塩生 2567 外	20.7	12	69	
0595	鴻の新池	児島塩生 4-1 外	77.0	7.2	144	
0596	鴻の池	児島塩生 6-1 外	36.0	7.1	165	
0597	通生西の谷池	児島通生 144	0.1	3.4	23	
0598	湯屋谷池	児島通生 608	1.5	5.8	55	
0601	通生大池	児島通生 1250-1	52.0	7.9	88	
0604	向池	児島通生 2397-1	0.1	2	3	
0606	通生五番池	児島通生 2904	3.3	7.6	30	
0607	菰池長池	菰池 586-1	27.1	9	76	
0608	通生一番池	児島通生 2879	1.0	4.3	47	
0609	通生二番池	児島通生 2892	2.6	3.3	40	
0610	通生三番池	児島通生 2900	14.1	10	59	

玉 島 (90池)

番号	名 称	所 在 地	貯水量千m ³	堤高m	堤長m	摘 要
1076	田ノ奥池	玉島陶 5027	47.0	9.4	87	
1077	泉池	玉島陶 5171	72.0	9.4	130	
1078	大正池	玉島陶 5651-2	46.0	10.6	44	
1079	服部鳴谷池	玉島服部 2461	3.0	4.3	68	
1080	服部後谷池	玉島服部 3043	3.3	6	30	
1081	大正新池	玉島陶 1549	4.0	5.3	118	
1082	昭和池	玉島陶 2116-2	21.0	11.9	51	
1083	周見池	玉島陶 5366	20.0	7.6	57	
1085	古泉新池	玉島陶 1748-2	1.0	4.9	26	
1086	宮池	玉島陶 39	0.4	4	47	
1087	南畑池	玉島陶 118	9.5	7	31	
1090	陶奥池	玉島陶 3936	394.0	23.9	135	
1091	唐臼谷上池	玉島道口 5326	6.0	10.5	33	
1092	富峠池	玉島富 1497	27.2	7	37	
1093	唐臼谷下池	玉島道口 4822-2	16.0	12.5	56	
1094	角常池	玉島道口 5002	41.0	12.8	89	
1095	女郎ヶ谷池	玉島道口 5143	4.1	5	41	
1096	奥谷池	玉島富 222	0.4	3	74	
1097	石原池	玉島富 636	8.0	7.9	62	
1098	谷改市池	玉島富 1005	0.4	3	38	
1099	富新池	玉島富 958	3.0	6.6	44	
1100	富中山池	玉島富 963	1.0	5.3	50	
1103	高戸池	玉島富 1111	31.0	10.9	84	
1104	雁ヶ谷上池	玉島道口 1723	10.4	6	42	
1105	雁ヶ谷下池	玉島道口 1714	5.8	5	50	
1106	大木池	玉島道口 3877-1	240.0	8.8	237	
1107	矢頭池	玉島道口 3781-1	31.0	8.1	69	
1108	増原池	玉島道口 3565-1	811.0	17.1	67	
1111	陶野宮池	玉島陶 2689	5.0	4.7	37	
1112	盲池	玉島陶 2727	3.6	5	25	
1113	船岩池	玉島長尾 4115	13.4	12	81	
1115	道城池	玉島長尾 1056-5 外	3.0	4.8	57	
1117	桜池	玉島道口 1613	12.0	6.8	65	
1119	夜盜原池	玉島八島 3156	5.8	4	34	
1120	入導師池	玉島八島 2626	1.2	3	26	
1121	峠池	玉島八島 3226	6.0	7	57	
1123	小入導師新池	玉島八島 2733	11.0	6.2	64	
1124	砂池	玉島八島 2335-1	17.5	8	47	

番号	名称	所在地	貯水量千m ³	堤高m	堤長m	摘要
1125	一ツ塚池	玉島八島 2303	3.3	4	22	
1127	瀬峠池	玉島長尾 3007	3.4	3	27	
1128	唐地池	玉島道口 1435	6.0	5	55	
1130	山ノ谷上池	玉島八島 3921	11.8	8	43	
1131	山ノ谷下池	玉島八島 3981	6.5	3	66	
1132	前田上池	玉島八島 3032	1.0	4.6	40	
1133	前田下池	玉島八島 3010	5.0	5.3	61	
1135	八島伏越池	玉島八島 2212	1.3	5	93	
1136	長尾伏越池	玉島長尾 2865	1.0	3	54	
1139	竹坂下池	玉島道口 959	26.0	6.3	105	
1142	谷底池	玉島道口 543	10.0	4.4	115	
1144	阿原下池	玉島道越 998	138.0	9.4	291	
1145	八島後谷池	玉島八島 370	0.3	1	35	
1146	神道山下池	玉島八島 542	0.3	5	30	
1227	惣田池	玉島柏島 3993	3.9	4	46	
1229	中津池	玉島柏島 2523	15.4	4	148	
1230	西箱部池	玉島柏島 2200	0.1	3	41	
1231	久々井大谷池	玉島柏島 1236	2.2	4	49	
1232	平尾上池	玉島柏島 1303	3.3	6	31	
1233	鎌田池	玉島柏島 559	12.7	5	68	
1234	戸山池	玉島柏島 123	2.8	5	40	
1235	北ノ前池	玉島 3963	1.6	4	40	
1237	平尾中池	玉島柏島 1362	2.7	5	36	
1241	塚原池	玉島柏島 1836	2.1	4	48	
1242	平尾下池	玉島柏島 962	3.2	4	67	
1243	乙島大池	玉島乙島 997-1	13.8	3	117	
1244	柳谷池	玉島黒崎 231	5.4	5	111	
1245	口ノ池	玉島黒崎 473	12.0	8.6	70	
1246	山根池	玉島黒崎 520	1.7	3	39	
1247	梶池	玉島勇崎 475	8.2	3	178	
1248	夫婦池	玉島勇崎 560	1.2	2	55	
1252	蔵戸池	玉島柏島 5100	1.9	3	34	
1253	宮地上池	玉島柏島 1687-1	1.3	2	46	
1254	尾首池	玉島柏島 5273	1.5	3	71	
1255	耕地池	玉島柏島 1693	7.0	2.9	115	
1256	城池	玉島乙島 849	1.0	3	27	
1258	蓮池	玉島乙島 1084	1.0	2	26	
1260	岡ノ辻池	玉島乙島 609	1.0	3	33	
1264	大井池	玉島柏島 5658	1.2	4	41	

番号	名称	所在地	貯水量千m ³	堤高m	堤長m	摘要
1265	仏乗寺池	玉島黒崎 1083	5.0	7.5	49	
1267	花鳥池	玉島勇崎 344	3.8	4	50	
1268	屋守大池	玉島黒崎 1870	25.0	6.8	95	
1272	大戸池	玉島黒崎 3640	3.3	6	47	
1274	深田下池	玉島黒崎 3971	31.0	6.4	144	
1275	ざくろ池	玉島黒崎 4290	1.7	3	95	
1278	恵池	玉島黒崎 5648	0.9	3	35	
1279	南浦大池	玉島黒崎 10105	12.5	6	90	
1282	棕池	玉島乙島 2336	1.4	3	25	
1283	玉島新池	玉島勇崎 125	103.0	5.5	629	
1300	長谷池	玉島陶 2858-1	9.7	6	39	
1301	八島鳴谷池	玉島八島 2454	4.1	4	63	
1303	十里池	玉島黒崎 1620	15.0	7.6	52	

水 島 (24池)

番号	名称	所在地	貯水量千m ³	堤高m	堤長m	摘要
1155	寺池	福田町浦田 1287	0.4	4	21	
1174	西之谷池	福田町浦田 1895	1.5	3	22	
1175	中尾池	福田町浦田 1060	0.2	2.2	25	
1176	横池	福田町浦田 719	18.0	6.3	52	
1191	古城池	福田町福田 2195	17.0	4.2	116	
1193	奥田池	福田町福田 1837	3.0	5.1	55	
1194	岡池	福田町浦田 282	0.3	2	7	
1195	船浦池	福田町福田 1227	1.0	3.4	34	
1196	田井之奥池	福田町浦田 193	2.0	4.2	33	
1197	浦田下池	福田町浦田 95	3.0	4.6	44	
1200	浦田新池	福田町浦田 20	20.0	8.5	50	
1211	黒石池	福田町福田 435	78.0	10.2	86	
1213	福田新池	福田町福田 431	57.0	10	80	
1218	浦田真弓池	福田町福田 427	20.0	6.6	90	
1219	真弓池	福田町福田 422	175.0	10.3	120	
1221	川城池	福田町福田 243	3.0	5.6	75	
1222	フショウ上池	福田町福田 414	2.0	2.1	45	
1223	広江下池	広江 7丁目 1556	13.0	4	73	
1224	満池	広江 7丁目 1554	14.0	6.6	99	
1226	相引池	広江 7丁目 1550	51.0	6.9	145	
1316	矢柄新池	連島町矢柄5674	2.2	4	27	
1317	井戸池	広江 7丁目 1552	6.6	5	75	
1318	御田佐古池	福田町福田 2213	0.3	3	22	

番号	名 称	所 在 地	貯水量千m ³	堤高m	堤長m	摘 要
3163	広江5丁目1番池	広江5丁目2182	0.2	2	23	

庄 (17池)

番号	名 称	所 在 地	貯水量千m ³	堤高m	堤長m	摘 要
1001	奥池	矢部 2076	37.0	8.3	84	
1002	矢部下池	矢部 2079-1	9.0	4.6	46	
1003	南代防池	矢部 1884	6.0	4	18	
1004	年守池	矢部 1821	9.0	5	78	
1005	妙見池	矢部 2144	36.0	7.1	87	
1006	琵琶池	矢部 1592	3.0	3.8	85	
1008	赤坂池	矢部 1384	2.0	2.9	58	
1009	山地奥ノ池	山地 231	48.0	7.3	84	
1010	西尾大池	西尾 268	8.0	4.9	90	
1013	上池	山地 2013	17.0	9.9	64	
1014	山地下池	山地 2007	15.0	8.1	69	
1018	ヒル池	山地 595-1	1.0	3	44	
1019	金崎池	山地 1622	75.0	10	66	
1020	奥田池	山地 1590	42.0	10	92	
1021	岩部奥池	二子 1794	17.0	5.1	177	
1024	二子奥ノ池	二子 1451	2.0	3.6	80	
1286	流池	二子 1552	0.5	1.2	49	

船 穂 (14池)

番号	名 称	所 在 地	貯水量千m ³	堤高m	堤長m	摘 要
2002	千代ヶ谷池	船穂町柳井原 368	2.0	6	23	
2003	下道地池	船穂町柳井原 904	15.0	4	65	
2004	横山池	船穂町柳井原 982	0.1	2.2	12	
2005	横山上池	船穂町柳井原 955	5.3	5	80	
2007	勝負坂辻池	船穂町柳井原 1173-1	1.2	4	18	
2008	屋養地池	船穂町柳井原 1523-1	13.0	5	75	
2009	上屋養地池	船穂町柳井原 1539	2.0	3	65	
2010	水無池	船穂町水江 543	7.0	5.4	72	
2011	西之谷池	船穂町船穂 3805	5.0	3.9	17	
2012	扇の奥池	船穂町船穂 4189-1	4.0	5	33	
2013	北谷池	船穂町船穂 4577-1	7.0	4.7	54	
2014	前谷池	船穂町船穂 5112	6.0	4.4	105	
2015	田ノ内大池	船穂町船穂 7928	18.0	7.1	82	
2016	木出場池	船穂町船穂 8042	3.0	5	30	

真 備 (1 0 0 池)

番号	名 称	所 在 地	貯水量千m ³	堤高m	堤長m	摘 要
3001	岡田大池	真備町岡田 10-1	86.0	4.9	246	
3002	四十二池	真備町市場 4096	14.0	6	166	
3003	筒井池	真備町市場 4029	8.0	4.6	117	
3004	市場新池	真備町市場 3956	25.0	5.7	152	
3005	真神池	真備町市場 1181	16.0	8.1	59	
3006	田口池	真備町市場 2000	11.0	6.9	88	
3007	高津池	真備町箭田 2208-2	129.0	9.3	230	
3008	中之池	真備町箭田 2495	172.0	7.5	347	
3009	西村池	真備町箭田 3298	3.0	3	125	
3010	東谷池	真備町尾崎 196	3.0	6.4	79	
3011	上砂池	真備町尾崎 330	21.0	7.1	102	
3012	大輪池	真備町尾崎 474	16.0	7.6	130	
3013	瀬戸池	真備町尾崎 516	9.0	5.8	124	
3014	内山池	真備町妹 254	104.0	9.5	262	
3015	甲骨池	真備町妹 1106	23.0	7.6	140	
3016	坂本池	真備町妹 1262	24.0	6.9	86	
3017	蓮池	真備町妹 548	10.5	4.7	141	
3018	大武池	真備町妹 2094	142.0	10.3	270	
3020	関屋池	真備町服部 456	29.0	5.4	305	
3021	夫婦池上	真備町服部 3677	36.0	6.2	85	
3022	夫婦池下	真備町服部 3678	26.0	8.4	75	
3023	二万新池	真備町上二万 2022	62.0	6.3	133	
3024	二万大池	真備町上二万 3090	99.0	6.9	134	
3025	勘定池	真備町市場 1775	69.0	11.5	104	
3026	山谷池	真備町岡田 1760	56.0	7	69	
3027	下土師屋池	真備町岡田 1517	1.0	3.3	52	
3028	上土師屋池	真備町岡田 1990	2.0	4.3	55	
3029	古池	真備町岡田 1909	3.0	4.4	47	
3030	妙見池	真備町岡田 1921	14.0	5.9	61	
3031	和唐寺池	真備町岡田 1374	12.0	7.2	61	
3032	王子ヶ坂池	真備町岡田 1211	3.0	4.1	47	
3033	榎ノ奥池	真備町岡田 1143	12.0	7	62	
3035	別所池	真備町市場 3541	20.0	5.3	119	
3036	市成池	真備町市場 3029	4.0	6	41	
3037	千切池	真備町市場 2281	4.0	2.5	58	
3038	南砂池	真備町市場 2328	23.0	7	108	
3039	報恩寺池	真備町市場 2482	3.0	5.3	45	
3040	建坂池	真備町市場 2584	10.0	7.3	59	

番号	名 称	所 在 地	貯水量千m ³	堤高m	堤長m	摘 要
3041	清水池	真備町市場 1562	2.0	3	23	
3042	美濃砂池	真備町市場 2584	6.0	5.1	64	
3043	下屋池上	真備町市場 908	8.0	4.8	98	
3044	下屋池下	真備町市場 929	4.0	3.9	76	
3045	女男池	真備町市場 582	24.0	3.9	359	
3047	市場野宮池	真備町市場 4368	2.0	3	238	
3048	大年池	真備町有井 728	12.0	6.4	82	
3049	阿知境池	真備町箭田 364	10.0	4.8	89	
3050	万蔵坊下池	真備町箭田 628	1.0	3.1	55	
3051	皿池	真備町箭田 2181	24.0	4.6	159	
3052	矢砂奥池	真備町箭田 2881	12.0	6	94	
3053	矢砂池	真備町箭田 2703-2	8.0	4.9	65	
3054	山田池	真備町箭田 3003	7.0	4.7	74	
3055	坂根池	真備町尾崎 1848	4.0	4	140	
3056	馬道池	真備町妹 892	12.0	12.5	43	
3058	所生池	真備町箭田 5509	3.0	4.7	84	
3059	福原池	真備町箭田 5952	2.0	3.2	52	
3060	松尾中池	真備町下二万 2523	5.0	5.6	43	
3061	松尾上池	真備町下二万 2539	6.0	5.2	53	
3062	奥田池	真備町下二万 897	12.0	4.5	98	
3065	奥池	真備町上二万 1281	9.0	8.1	76	
3066	後池	真備町上二万 1506	2.0	5.9	46	
3067	千切砂池	真備町上二万 1759	13.0	8.7	86	
3073	小池砂池	真備町岡田 1797	5.2	4	39	
3074	五反田池	真備町辻田 1296	2.0	3.9	48	
3075	砂古池	真備町妹 4409	2.6	5	90	
3077	西ノ谷池	真備町市場 2641	3.4	4	43	
3078	前池	真備町市場 2815	1.1	3	55	
3081	寒田池	真備町市場 3903	1.6	3	40	
3086	岡田新池	真備町岡田 1905	4.0	7.3	46	
3094	山田奥南池	真備町箭田 3039	1.0	3	25	
3095	戸地衛池	真備町箭田 3080	1.0	4	33	
3097	半田下池	真備町箭田 3360	1.0	3.5	40	
3098	昼田池	真備町箭田 1592	1.6	2	40	
3100	王子上池	真備町箭田 1361	1.2	3	40	
3101	和田池	真備町箭田 666	0.6	3	25	
3102	万蔵坊上池	真備町箭田 592	5.3	3	60	
3104	稻荷砂池	真備町箭田 5916	0.3	3	20	
3105	須増池	真備町箭田 5476-1	0.2	3	20	

番号	名 称	所 在 地	貯水量千m ³	堤高m	堤長m	摘 要
3107	反古池	真備町箭田 6341	2.3	5	50	
3109	柳谷池上	真備町上二万 1200-3	0.1	2.2	33	
3110	柳谷池中	真備町上二万 1193-1	1.0	4.5	35	
3112	花会谷池下	真備町上二万 1207-2	0.8	3	50	
3118	道法寺池	真備町上二万 2862	4.7	5	45	
3119	勢亡池	真備町上二万 2766	2.0	5.5	60	
3121	おとよ池	真備町上二万 18	2.3	4	25	
3122	萱原池	真備町上二万 91	1.3	5	30	
3123	東谷池	真備町下二万 1260-1	0.1	2	30	
3124	柳砂池	真備町下二万 667	1.8	5	25	
3135	布引上池	真備町妹 2321-1	1.2	3	30	
3140	大上下池	真備町妹 1652	0.6	2	20	
3141	大上中池	真備町妹 1642	1.1	4	20	
3144	坂本上池	真備町妹 1239	2.0	4.5	46	
3146	込山池	真備町妹 713	0.5	2	25	
3151	杉奥池	真備町妹 639	1.0	3	15	
3154	北山東池	真備町尾崎 2739	1.7	3	30	
3157	東和唐寺池	真備町岡田 1378	3.0	4.6	67	
3160	セイノカミ池	真備町箭田 2881	2.3	3	30	
3161	へド池	真備町箭田2925	0.8	3	43	
3162	昭和池	真備町岡田2200	1.1	2	50	
3166	金谷池	真備町岡田1479	0.4	2.8	25	
3167	普光寺池	真備町尾崎1668	0.7	3	28	

6 砂防指定地（砂防法）

番号	指定地名	告示年月日	告示番号	位置
1	おおさく川	S47. 3. 3	建 00305	玉島黒崎
2	奥山川	S18. 2. 18	内 00095	玉島道口
3	奥山川	S63. 8. 25	建 01809	玉島道口
4	屋守川	S36. 2. 22	建 00223	玉島黒崎
5	下村川	S27. 9. 17	建 01226	児島上の町、児島下の町
6	下村川	S42. 3. 31	建 01020	児島田の口
7	岩谷川	S43. 2. 19	建 00201	玉島黒崎
8	金山川	S40. 11. 8	建 03097	玉島陶
9	金山川支川	S62. 10. 22	建 01813	玉島陶
10	金山川支川	S63. 1. 12	建 00047	玉島陶
11	荒木川	S31. 11. 10	建 01782	玉島陶
12	砂川	S45. 10. 3	建 01457	広江
13	砂走川	S31. 12. 1	建 01848	児島
14	札幌川	S43. 2. 19	建 00201	玉島陶
15	小松原谷川	S52. 4. 23	建 00747	玉島黒崎
16	小田川	S28. 8. 13	建 01215	児島稗田町
17	松ノ木川	S26. 9. 5	建 00816	児島唐琴
18	新殿川	S54. 4. 4	建 00786	玉島黒崎
19	深田川	S27. 9. 17	建 01226	玉島黒崎
20	真谷川	S29. 4. 12	建 00387	玉島陶
21	真谷川支川	S36. 11. 18	建 02667	玉島陶
22	水尻川	S26. 10. 2	建 00896	児島宇野津
23	生坂川	S44. 2. 26	建 00416	生坂
24	仙随川	S27. 9. 17	建 01226	児島田の口
25	大谷川	S28. 8. 13	建 01215	連島町西之浦
26	天神川	S40. 7. 5	建 01698	玉島黒崎
27	二子新川	S42. 3. 31	建 01020	上東
28	板谷川	S25. 11. 17	建 01177	呼松
29	百々川	S40. 3. 25	建 00803	玉島長尾
30	妙見川	S50. 3. 6	建 00229	玉島黒崎
31	明治川	S28. 8. 13	建 01215	児島田の口
32	茂浦川	S23. 10. 18	建 00115	連島町連島
33	茂浦川	S25. 3. 20	建 00149	連島町連島
34	茂浦川	S44. 2. 26	建 00416	連島町連島
35	矢柄川	S23. 10. 18	建 00115	連島町連島
36	矢柄川	S25. 3. 20	建 00149	連島町矢柄
37	矢柄川	S44. 2. 26	建 00416	連島町矢柄
38	木出場川	S37. 9. 26	建 02343	船穂町船穂

番号	指定地名	告示年月日	告示番号	位置
39	大武谷川	S25. 11. 17	建 01177	真備町妹
40	高馬川	S26. 9. 5	建 00816	真備町箭田
41	羽原川	S26. 10. 2	建 00896	真備町市場
42	内山谷川	S27. 5. 13	建 00544	真備町妹
43	末政川	S27. 5. 13	建 00544	真備町市場
44	金谷谷川	S33. 1. 18	建 00071	真備町服部
45	猿掛川	S33. 11. 11	建 01968	真備町妹
46	二万谷川	S38. 4. 5	建 01176	真備町上二万
47	高馬川	S42. 3. 31	建 01020	真備町箭田
48	背谷川	S45. 10. 3	建 01457	真備町妹
49	大武谷川	S50. 4. 26	建 00791	真備町妹
50	宮ノ谷川	S56. 4. 30	建 00955	真備町妹
51	馬入谷川	S58. 3. 23	建 00755	真備町市場
52	内山谷川	S59. 11. 13	建 01540	真備町尾崎
53	内山谷川 1 号支川	S60. 6. 22	建 00950	真備町尾崎
54	城山谷川	S61. 10. 25	建 01711	真備町尾崎
55	馬入谷川	S61. 10. 25	建 01711	真備町市場
56	内山谷川	S62. 10. 22	建 01813	真備町尾崎
57	別所谷川	H14. 3. 14	国 00199	真備町市場
58	谷本川	H27. 3. 9	国 00305	真備町服部

砂防指定 (詳細)

指定年月日 告示番号	指定地名	区 間	延長(m)	地 区
S44. 2. 26 建 00416	生坂川	生坂字向林 1705 番地上流筆境を対岸に延長した線から生坂字前場 281 番地の 1 の下流筆境を対岸に延長した線まで	1,670	倉敷
S23. 10. 28 建 00115	茂浦川	連島町連島字家の上 2874 番地上流境界を右岸に延長した線より 3888 番地下流境界を右岸に延長した線に至る区間国有河川敷全部	620	水島
S25. 3. 20 建 00149		連島字米石 3891 番地上流筆界を対岸に延長した線より字清水 2870 番地下流筆界を対岸に延長した線に至る区間河川敷全部	640	
S44. 2. 26 建 00416		連島字清水 2870 番地の下流筆境を対岸に延長した線から亀島新田字中島 479 番地の 5 の下流筆境を対岸に延長した線までの区間の茂浦川の官民地境界線から左右各岸 2 m までの区域及び同区間の河川敷	430	
S23. 10. 18 建 00115	矢柄川	連島町大字矢柄字丸尾 5403、5402、5401、5400 番地字中尾 5475、5486、5487、6476、5477 番地以上全筆字池の尻 5209 番地上流境界を右岸に延長した線より字中尾 5479 番地下流境界を左岸に延長した線に至る区間国有河川敷全部	360	水島
S25. 3. 20 建 00149		連島町矢柄字丸尾 5401 番地字中尾 5474、5475、5476、5486、5487 番地の内標柱 ABCDEFG を結んだ線内の区域字池の尻 5209 番地上流筆を対岸に延長した線より字中尾 5479 番地下流筆境を対岸に延長した線に至る区間国有河川敷全部	450	
S44. 2. 26 建 00416		連島町矢柄字中尾 5479 番地の下流筆境を対岸に延長した線から同町矢柄字矢柄崎 6248 番地の 1 の上流筆境を対岸に延長した線までの区間の矢柄川の官民地境界線から左右各岸 2 m までの区域及び同区間の河川敷	800	
S28. 8. 13 建 01215	大谷川	連島町西之浦字黒松 1377 番地上流筆境を対岸に延長した線より弁才天 5636 番地先合流点に至る区間の河川敷全部	370	水島
S45. 10. 3 建 01457	砂川	福田町広江字八木山 1529 番地の上流筆境を対岸に延長した線から福田町広江字西之堂 2093 番地の 1 の下流筆境を対岸に延長した線まで	960	水島
S31. 12. 1 建 01848	砂走川	児島赤崎字中之谷 3165 番地上流筆境を対岸に延長した線から、児島赤崎字籠屋 2941 番地下流筆境を対岸に延長した線までの区間の河川敷	890	児島
S27. 9. 17 建 01226	仙随川	児島田の口字長惣 905 番地の 1 児島田の口字新谷 879 番地上流筆境を結んだ線より、児島田の口字阿弥陀 753 番地児島田の口字十王堂 1177 番地下流筆境を結んだ線に至る区間国有河川敷全部	1,240	児島
S28. 8. 13 建 01215	明治川	児島田の口字惣佐 1913 番地及び児島田の口字向田山 1896 番地の上流筆境を結んだ線より、児島田の口字新田 1277 番地下流筆境を対岸に延長した線に至る区間の河川敷全部	2,210	児島
S26. 9. 5 建 00816	松ノ木川	島唐琴字渡り瀬 1236 番地上流筆境を対岸に延長した線より児島唐琴字戸妻 1072 番地下流筆境を対岸に延長した線に至る区間及び児島唐琴字赤松 1180 番地上流筆境を対岸に延長した線より本流に至る区間国有河川敷全部	1,750	児島

指定年月日 告示番号	指定地名	区 間	延長(m)	地区
S29. 4. 12 建 00387 36. 11. 18 建 02667	真谷川 真谷川支川	玉島陶字北奥 3921 番地上流筆境を対岸に延長した線より真谷川（本川）合流点までの区間、陶字蔵本 2039 番地の上流筆境を対岸に延長した線から真谷川（本川）合流点まで	6,500	玉島
S31. 11. 10 建 01782	荒木川	玉島陶字弥高山東 5282 番地の 2 上流筆境を対岸に延長した線から玉島陶字荒木 1392 番地下流筆境を対岸に延長した線までの区間	1,860	玉島
S40. 11. 8 建 03097	金山川	玉島陶字山谷 4877 番地の 上流筆境を対岸に延長した線から、玉島陶字奥山神 4690 番地の 下流筆境を対岸に延長した線までの区間	770	玉島
S37. 9. 26 建 02343	木出場川	船穂町大字船穂任垣 7917 番地の 上流筆境を対岸に延長した線から玉島長尾字緋 559 番地の 下流筆境を対岸に延長した線までの区間	2,110	玉島 船穂
S40. 3. 25 建 00803	百々川	玉島長尾字百々 3710 番地と同字 3763 番地を結んだ線から、木出場川合流点まで	1,050	玉島
S36. 2. 22 建 00223	屋守川	玉島黒崎字奥山 2018 番地の 2 上流筆境から、玉島黒崎字御前 2804 番地の 下流筆境を対岸に延長した線までの区間	2,340	玉島
S27. 9. 17 建 01226	深田川	玉島黒崎字深田 4108、4113 番地上流筆境を結んだ線より、玉島黒崎字小原 4334、4337 番地下流筆境を結んだ線に至る区間	850	玉島
S18. 2. 18 内 00095	奥山川	玉島道ロイ割 5328 の 1 番地先起点標柱より、下流玉島道ロ字ヌ割 4897 玉島道口字 3 割 4898 番地先終点標柱に至る奥山川国有河川敷	1,350	玉島
S40. 7. 5 建 01698	天神川	玉島黒崎字油竹 9629 番地の 上流筆境を対岸に延長した線から河口までの区間の官民地境界線から左右各岸 50m までの区域及び同区間の河川敷	1,090	玉島
S43. 2. 19 建 00201	岩谷川	玉島黒崎字奥山川 53 番地の 上流筆境を対岸に延長した線から河口に達するまでの区間の岩谷川の官民地境界線から左右各岸 20m までの区域及び同区間の河川敷	800	玉島
S42. 3. 31 建 01020	二子新川	二子字高島居 2005 番地の 2 上流筆境を対岸に延長した線から、上東字中砂原 1330 番地下流筆境を対岸に延長した線までの区間の河川敷	1,370	庄
S43. 2. 19 建 00201	札場川	玉島陶字大阪口 1809 番地の 下流筆境から真谷川合流点に達するまでの区間	920	玉島
S47. 3. 3 建 00305	おおさく川	玉島黒崎字飛他原 9112 番地の 1 の 上流筆境を対岸に延長した線から、岡山県告示第 84 号で指定した海岸保全区域に達するまでの区間	640	玉島
S25. 11. 17 建 01177	板谷川	呼松字出口 494 番地字川端 702 番地上流筆境を結んだ線より呼松港に至る区間、国有河川敷全部	360	水島

指定年月日 告示番号	指定地名	区 間	延長(m)	地区
S26. 10. 2 建 00896	水尻川	児島宇野津字水尻 1930 番地の 5 上流筆境を対岸に延長した線より 1983 番地の 1 下流筆境を対岸に延長した線に至る区間国有河川敷全部	570	児島
S27. 9. 17 建 01226	下村川	児島上村字天王後 1081 番地児島上村字天王窪 971 番地上流筆境を結んだ線より児島下村字前新田 1557 番地児島下村字東沖新田 406 番地 1 下流筆境を結んだ線に至る区間国有河川敷全部	2,820	児島
S42. 3. 31 建 01020		児島田の口字長谷野山 2616 番地上流筆境を対岸に延長した線から児島上之町字積泉 1390 番地上流筆境を対岸に延長した線までの区間の下村川の官民地境界線から左右各岸 10mまでの区域及び同区間河川敷並びに同字 1390 番地上流筆境を対岸に延長した線から昭和 27 年建設省告示第 1226 号で指定した下村川合流点に達するまでの区間の下村川の官民地境界線から左右各岸 1mまでの区域及び同区間の河川敷	3,530	
S50. 3. 6 建 00229	妙見川	玉島黒崎字妙見口 6760 番地の上流筆境を対象に延長した、海岸線に達するまでの区間の妙見川の官民地境界から左右各岸 10mまでの区域及び同区間の河川敷	370	玉島
S52. 4. 23 建 00747	小松原谷川	玉島黒崎字沙美、次に掲げる土地に存する標柱 1 号から 6 号までと順次結んだ線及び標柱 1 号と 6 号を結んだ線に囲まれた土地の区域、並びに標柱 1 号と 6 号を結んだ線から海までの区間の小松原、谷川の河川敷 (1 号 5036-1 ・ 2 号 5035 3 号 4972 ・ 4 号 4955 ・ 5 号 4932 ・ 6 号 4932-3)	460	玉島
S28. 8. 13 建 01215	小田川	児島稗田 1076 番地の 2 の上流筆境を対岸に延長した線より児島小川 3275 番地の 1 下流を対岸に延長した線に至る区間の河川敷全部	5,170	児島
S45. 10. 3 建 01457	背谷川	真備町妹字諏訪下 839 番地の 1 上流筆境を対岸に延長した線から同辻本 1469 番地の 2 の下流筆境を対岸に延長した線までの区間の背谷川の官民地境界線から左右各岸 20mまでの区域及び同区間の河川敷	2,180	真備
S56. 4. 30 建 00955	宮ノ谷川	砂防法第 2 条の土地の表示：次に掲げる土地に存する標柱 1 号から 6 号までを順次結んだ線及び標柱 1 号から 6 号を結んだ線に囲まれた土地の区域並びに標柱 1 号と 6 号を結んだ線から大武谷川合流点までの区間の宮ノ谷川の中心線から左右各岸 10 mまでの土地の区域 真備町妹字布引 2345-2 番 1 号から 4 号まで 字寺坂 2393-5 番 5 号 2393-2 番 6 号	345	真備

指定年月日 告示番号	指定地名	区 間	延長(m)	地 区
S58. 3. 23 建 00755	馬入谷川	砂防法第2条の土地の表示:次に掲げる土地に存する標柱1号から32号までを順次結んだ線及び標柱1号と32号を結んだ線に囲まれた土地の区域 真備町市場字馬入 3933番4 1号 宇砂蓋 3935番 2号から13号まで 宇東筒井3940番 14号から20号まで 3946番 24号から26号まで 3941番 21号から23号まで 3947番2 27号から30号まで 宇砂蓋 3935番 31号 宇東筒井3948番 32号	255	真 備
S60. 6. 22 建 00950	内山谷川 1号支川	砂防法第2条の土地の表示:次に掲げる土地に存する標柱1号から22号までを順次結んだ線及び標柱1号22号を結んだ線に囲まれた土地の区域 真備町尾崎字内山奥2762-1番 1号 2767番 2号から6号まで 2770番 7号 2777-1番 8号及び9号 2783番 10号から14号まで 2779番 15号から17号まで 2765-1番 22号 2766-1番 18号から21号まで	51	真 備
S27. 5. 13 建 00544	内山谷川	真備町尾崎字北山2753、2745番地先上流筆境を結んだ線より妹字沖田83の1番地字皿池2405番地下流筆境を結んだ線に至る区間 国有河川敷全部	1,740	真 備
S59. 11. 13 建 01540		次に掲げる土地に存する標柱1号から15号までを順次結んだ線及び標柱1号と15号を結んだ線に囲まれた土地の区域(建設省告示第544号で指定した地域を除く) 倉敷市真備町尾崎2747 1号 2795-31 7号~9号 2748 2号~4号 2753 10号~14号 2749 5号~6号 2754 15号	950	
S27. 5. 13 建 00544	末 政 川	真備町市場字地藏坂1322、1760番地上流筆境を結んだ線より小田川合流点に至る区間 国有河川敷全部	6,090	真 備

指定年月日 告示番号	指定地名	区 間	延長(m)	地区
S33. 1. 18 建 00071	金谷谷川	真備町服部字関屋の上 3441 番地先上流筆境を対岸に延長した線から字金谷上 3456 番地下流筆境を対岸に延長した線までの区間の官民地境界線から左右各岸 5m の区域及び関屋の上 3445 番地上流筆境を対岸に延長した線から小田川合流点までの区間の河川敷	1,710	真備
S33. 11. 11 建 01968	猿掛川	真備町妹字猿掛 3513 番地の下流筆境を対岸に延長した線から小田川合流点までの区間の官民地境界線から左右各岸 5m までの区域及び同区間の河川敷	750	真備
S38. 4. 5 建 01176	二万谷川	真備町上二万字青津 3810 番地上流筆境を対岸に延長した線から小田川合流点までの区間の官民地境界線から左右各岸 5m までの区域及び同区間の河川敷	5,290	真備
S25. 11. 17 建 01177	大武谷川	真備町妹字夜出 2151、2274 番地上流筆境を結んだ線より字退り 2054 番地字宮地 2484 番地の 3 下流筆境を結んだ線に至る区間国有河川敷全部	1,300	真備
S50. 4. 26 建 00791		真備町妹字宮地 2484 の 2 番地上流筆境を対岸に延長した線から小田川合流点に達するまでの区間の大武谷川の官民地境界線から左右各岸 20m までの区域及び同区間の河川敷	1,120	
S26. 9. 5 建 00816	高馬川	真備町箭田字高馬 2868 番地上流筆境を対岸に延長した線より字中須賀 3706 番地字前崎 3707 番地下流筆境を結んだ線に至る区間及び字須の浦 2718 番地上流筆境を対岸に延長した線より本流に至る区間国有河川敷全部	2,490	真備
S42. 3. 31 建 01020		真備町箭田字高馬 2839 番地上流筆境を対岸に延長した線から同字 2868 番地上流筆境を延長した線までの区間の高馬川の官民地境界線から左右各岸 20m までの区域及び同区間の河川敷	285	真備
S26. 10. 2 建 00896	羽原川	真備町市場字羽原 950 番地上流筆境を対岸に延長した線より末政川合流点に至る区間国有河川敷全部	270	真備
S63. 8. 25 建 01809	奥山川	イ 次に掲げる土地に存する標柱一号から六号を順次結んだ線及び標柱一号と六号を昭和十八年二月十八日内務省告示第九十五号で指定した土地の右岸境界線に沿って結んだ線に囲まれた土地の区域 倉敷市玉島道口字ヌ割 4 8 3 9 番 1 地先道路敷 1 号及び 2 号 4 8 3 9 番 1 3 号及び 4 号 4 8 3 9 番 1 地先道路敷 5 号及び 6 号 ロ 次に掲げる土地に存する標柱 1 号から 11 号を順次結んだ線及び標柱 1 号と 11 号を昭和十八年二月十八日内務省告示第九十五号で指定した土地の右岸境界線に沿って結んだ線に囲まれた土地の区域 倉敷市玉島道口字イ割 5 3 2 8 番 1 1 号及び 2 号 5 3 2 8 番 4 0 7 号及び 8 号 5 3 2 8 番 1 9 号から 11 号	面指定	玉島

指定年月日 告示番号	指定地名	区 間	延長(m)	地区
		ハ 次に掲げる土地に存する標柱1号から6号を順次結んだ線及び標柱1号と6号を昭和18年2月18日内務省告示第95号で指定した土地の右岸境界線に沿って結んだ線に囲まれた土地の区域 倉敷市玉島道口字イ割5324番9 1号 5324番8 2号及び4号 5324番10 5号及び6号		
S62. 10. 22 建 01813	金山川支川	次に掲げる土地に存する標柱1号から10号を順次結んだ線及び標柱1号と10号を昭和40年11月8日建設省告示第3097号で指定した土地の左岸境界線に沿って結んだ線に囲まれた土地の区域 倉敷市玉島陶字北奥3903番1 1号から10号	面指定	玉島
S63. 1. 12 建 00047		次に掲げる土地に存する標柱1号から4号を順次結んだ線及び標柱1号と4号を昭和62年10月22日建設省告示第1813号で指定した土地の左岸境界線に沿って結んだ線に囲まれた土地の区域 倉敷市玉島陶字北奥3908番1 1号 3904番1 2号及び3号 3903番1 4号	面指定	玉島
S54. 4. 4 建 00786	新殿川	次に掲げる土地に存する標柱1号から8号を順次結んだ線及び標柱1号と8号を結んだ線に囲まれた土地の区域 倉敷市玉島黒崎字奥山2018番1 1号から3号 1990番4 4号及び5号 字奥新殿1988番1 6号及び7号 1988番3 8号	250	玉島
S61. 10. 25 建 01711	城山谷川	次に掲げる土地に存する標柱1号から16号を順次結んだ線及び標柱1号と16号を昭和27年5月13日建設省告示第544号で指定した土地の左岸境界線に沿って結んだ線に囲まれた土地の区域 倉敷市真備町尾崎字北山2709-1番 1号 2708-1番 2号 字天城2706-1番 3号 2707番 4号から6号 2688番 7号及び8号 字城下2672-7番 9号から14号 2672-13番 15号及び16号	150	真備
S61. 1. 30 建 00079	馬入谷川	次に掲げる土地に存する標柱1号から71号を順次結んだ線及び標柱1号と71号を結んだ線に囲まれた土地の区域 倉敷市真備町市場 596-1番 1号及び2号 2085-1番 3号及び4号 2081番 5号 2080-2番 6号 2044-3番 7号 363番 8号	1500 面指定	真備

指定年月日 告示番号	指定地名	区	間	延長(m)	地区
		2042-1番	9号		
		1970-1番	10号		
		1968番	11号		
		1967番	12号		
		1921-1番	13号		
		1916-1番	14号		
		1912番	15号		
		1872-1番	16号		
		1853番	17号		
		1775番	18号		
		1773番	19号		
		1770番	20号		
		1769-1番	21号		
		660番	22号		
		655番	23号		
		475番	24号		
		471番	25号		
		470番	26号		
		469-2番	27号		
		469-1番	28号		
		491-1番	29号		
		584-1番	30号		
		494番	31号		
		461番	32号及び33号		
		463-1番	34号から36号		
		464-1番	37号及び38号		
		466-1番	39号		
		443番	40号		
		441番	41号から44号		
		436番	45号		
		439-1番	46号及び47号		
		440番	48号		
		436番	49号		
		437番	50号及び51号		
		435番	52号		
		409番	53号		
		408番	54号及び55号		
		407番	56号から60号		
		404番	61号		
		402番	62号		
		400番	63号		
		397番	64号		
		366番	65号		
		348-1番	66号		
		347番	67号		

指定年月日 告示番号	指定地名	区	間	延長(m)	地区
	馬入谷川	342番	68号		
		341番	69号		
		339番	70号		
		594-4番	71号		
S61.10.25 建01711		次に掲げる土地に存する標柱1号から63号を順次結んだ線及び標柱1号と63号を結んだ線に囲まれた土地の区域 倉敷市真備町市場		面指定	真備
		字脇田	3649-2番地先	1号	
			3663番	2号	
			3664-2番	3号	
		字長谷垣内	3671番	4号	
		字脇田	3674-2番	5号	
			3675-1番	6号	
		字長谷垣内	3689-1番	7号	
		字久保田	3691-1番	8号	
			3694-5番	9号	
		字別所池尻	3719番	10号	
		字西筒井	3781番	11号	
			3784番	12号	
			3791番	13号	
			3792番	14号	
			3794-1番	15号	
			3859番	16号	
			3865-1番	17号	
		字砂蓋	3884番	18号	
			3907番	19号及び20号	
		字馬入	3911-2番	21号	
		字砂蓋	3917番	22号から25号	
			3918番	26号から29号	
			3920番	30号及び31号	
		字馬入	3933-4番	32号から39号	
		字東筒井	3948-1番	40号	
		字馬入	3957-1番	41号から44号	
		字砂蓋	3908番	45号	
		字西筒井	3880-1番	46号	
		字東筒井	4017番	47号	
			4024-1番	48号	
			4027番	49号	
			4064番	50号	
			4069-1番	51号	
			4075番	53号及び53号	
			4097番	54号	
		字四十二池尻	4243-1番	55号	
			4247番	56号	
			4250-1番	57号	

指定年月日 告示番号	指定地名	区	間	延長(m)	地区	
		字皿池	4323-1番	58号		
			4324番	59号		
			4325番	60号		
			4328番	61号		
			4329番	62号		
		字亀山	4340-4番	63号		
S62.10.22 建01813	内山谷川	次に掲げる土地に存する標柱1号から71号を順次結んだ線及び標柱1号と71号を結んだ線に囲まれた土地の区域 倉敷市真備町尾崎		面指定	真備	
		字内山	2541番	1号		
			2541-2番	2号		
			2545番	3号及び4号		
			253番	5号及び6号		
			2711番	7号		
			2720番	8号及び9号		
			2721番	10号		
			2844-5番	11号及び12号		
		字北山	2723番	13号及び14号		
			2724番	15号から17号		
			2729-1番	18号		
			2730-1番	19号		
			2738番	20号及び21号		
		字桂峠	2757番	22号から24号		
		字北山	2697番	25号		
			2704番	26号		
			2710番	27号		
			2709-1番	28号及び29号		
		字城下	2672-13番	30号から32号		
			2672-6番	33号		
		字内山	2549番	34号		
			2537-3番	35号及び36号		
H14.3.14 国00199	別所谷川	次に掲げる土地並びに、これらの土地に接する河川及び道路の内、その接している区間の河川敷及び道路敷 倉敷市真備町市場		260 面指定	真備	
		古天神	3382番1			
		池屋奥	3396番及び3397番			
		別所本谷	3400番から3404番			
		池屋奥	3410番			
			3428番から3434番			
			3435番1及び3435番2			
			3436番から3439番			
			3441番から3447番			
			3452番から3457番			
			3461番			

指定年月日 告示番号	指定地名	区 間	延長(m)	地 区
		3476番 3477番1 3478番 次に掲げる土地に存する標柱1号から23号を順次結んだ線及び標柱1号と23号を結んだ線に囲まれた土地の区域 倉敷市真備町市場 古天神 3384番 1号 3386番 2号 3387番 3号 別所本谷 3388番 4号 古天神 3382-1番 5号から9号 池屋奥 3393番 10号 3394番 11号 3395番 12号 3460番 13号 3461番 14号及び15号 3477-1番 16号及び17号 3473番 18号 3483番 19号 3484番 20号 3485番地先 21号 3486番地先 22号 3487-1番地先23号		
H27. 3. 9 国 00305	谷本川	次に掲げる土地に存する標柱1号から29号を順次結んだ線及び標柱1号と29号を結んだ線に囲まれた土地の区域 倉敷市真備町服部 字久能ノ上 3395番 1号 5号から7号 27号から29号 3395番地先 2号及び26号 3396番 8号及び9号 20号 3398番1 10号から13号 18号及び19号 3410番 14号から16号 3399番1 17号 3394番 24号及び25号 字谷本 1906番 3号及び4号 字久能 705番 21号から23号	250 面指定	真 備

7 急傾斜地崩壊危険区域（急傾斜地の崩壊による災害の防止に関する法律）

箇所番号	箇所名	位置	人家数	地形			地質	指定年月日	防災工事施行状況	県番号
				傾斜度	長さ	高さ				
				(度)	(m)	(m)				
1	西之浦	連島町西之浦	138	45	900	30	花崗岩	S45.1.20	完了	I-859
2	下津井	下津井	293	70	1,400	15	花崗岩	S45.1.20	完了	I-981
3	加須山	加須山	22	55	170	20	花崗岩	S49.3.30	完了	I-819
		加須山・倉敷ハイソ	8	30~59	233	5.0~17.0	花崗岩	S58.3.31	完了	
4	阿津	児島阿津・大島	24	44	470	17	花崗岩	S49.3.30	完了	I-973
5	大島	大島	50	75	573	20	花崗岩	S51.2.27	完了	I-974
6	天城	藤戸町天城	28	50	167	13.3	花崗岩	S52.2.25	完了	I-829
7	沙美	玉島黒崎	15	45	194	32.7	花崗岩	S52.2.25	完了	I-934
			3	44~51	104	8.5~15.0	花崗岩	S59.3.31	完了	
			17	40~43	132	8.5~24.4	風化花崗岩	H16.6.4	完了	
8	沙美東	玉島黒崎	16	35	121	10	花崗岩	S52.2.25	完了	I-932
			11	31~44	101	10~11.5	花崗岩	S56.3.31	完了	
9	乙島	玉島乙島	16	45	115	18	花崗岩	S52.2.25	完了	I-921
			15	45	46	15~18	花崗岩	S54.3.31	完了	
10	小高地	玉島乙島	16	40	138	14	花崗岩	S52.2.25	完了	I-922
			22	46~60	245	12.8~14.6	花崗岩	S58.3.31	完了	
11	吹上	下津井田之浦・下津井吹上	45	80	200	15	花崗岩	S52.2.25	完了	I-986
		下津井田之浦	6	46	31	12.2	花崗岩	H 5.1.29	完了	
			9	61~63	20	12.4~15.4	花崗岩	H 6.3.4	完了	
12	徳芳	徳芳	11	36	57	18.6	花崗岩	S52.3.31	完了	II-652
13	稲荷町	玉島柏島	9	43	37	10.5	花崗岩	S52.3.31	完了	II-664
14	秋葉町南	玉島柏島	5	45	48	6	花崗岩	S52.3.31	完了	II-663
15	秋葉町北	玉島柏島	5	45	47	6	花崗岩	S52.3.31	完了	II-662
16	片島	片島町	15	50	160	22.5	花崗岩	S53.7.4	完了	I-816
			10	39~49	80	5.6~20.8	花崗岩	H9.10.24	完了	
17	船倉北	船倉町	19	43	75	11	花崗岩	S53.7.4	完了	I-811
18	船倉南	船倉町	14	45	102	13.5	花崗岩	S53.7.4	完了	I-813
19	徳芳横山	徳芳	9	30	66	5	花崗岩	S53.7.4	完了	I-798
20	下の町	児島下の町	11	54	87	10	花崗岩	S54.3.31	完了	I-946
21	小川	児島小川	65	50	105	27	花崗岩	S54.3.31	完了	I-966
22	西元浜	玉島黒崎	11	40	180	20.2	花崗岩	S54.3.31	完了	I-918
23	水溜南	玉島乙島	25	45	260	13	花崗岩	S54.3.31	完了	I-908

箇所番号	箇所名	位置	人家数	地形			地質	指定年月日	防災工事施行状況	県番号
				傾斜度	長さ	高さ				
				(度)	(m)	(m)				
24	向山、船倉	向山・船倉町	29	50	87	18	花崗岩	S55.3.31	完了	Ⅱ-653
25	羽島	羽島	19	43	320	20	花崗岩	S55.3.31	完了	I-803
26	大江、江長	連島町連島	48	53	442	30	花崗岩	S55.3.31	完了	I-851
27	旭ヶ丘	連島町連島	27	31~48	140	19.5~22.5	花崗岩	S56.3.31	完了	I-842
			11	33~36	70.5	15.9~23.0	花崗岩	H30.2.16	未了	
28	川崎	玉島・玉島乙島	38	36~46	260	14.8~20	花崗岩	S56.3.31	完了	I-916
			7	53	34	6.5~7.2	花崗岩	S57.3.31	完了	
29	岩谷	玉島黒崎	16	36	128	10.8~18.0	花崗岩	S56.3.31	完了	I-935
30	山の神	連島町西之浦	29	30~60	175	5.5~19.0	花崗岩	S56.3.31	完了	I-864
			6	45	68	5.6~9.6	花崗岩	S58.3.31	完了	
			7	36	101.4	5.1~15.0	風化花崗岩	H26.6.10	完了	
31	沙美中	玉島黒崎	5	33	90	5.0~8.8	花崗岩	S57.3.31	完了	I-933
32	新田	連島中央・連島町西之浦	41	47	236	15.2~25.8	花崗岩	S57.3.31	完了	I-868
33	茂浦	連島町連島	45	45	258	14.8~24.3	花崗岩	S57.3.31	完了	I-856
			11	40	277.5	5.0~18.5	花崗岩	S59.3.31	完了	
34	味野山田	児島味野	15	64	100	14	花崗岩	S57.3.31	完了	I-967
35	唐琴	児島唐琴	20	40	184	16	花崗岩	S57.3.31	完了	I-965
36	江長東	連島町連島	12	37	91	7.2~9.8	花崗岩	S58.3.31	完了	I-846
37	矢柄	連島町連島・連島町矢柄	24	44	293.5	5.6~20.2	花崗岩	S58.3.31	完了	I-855
38	明見	玉島長尾	5	34	60	7.2	花崗岩	S58.3.31	完了	Ⅱ-655
39	赤岸	玉島長尾	10	37~66	191	11.6~23.8	硬質粘土	S58.3.31	完了	I-894
40	西浦	玉島柏島・玉島勇崎	26	46~53	336	11.0~17.6	花崗岩	S58.3.31	完了	I-925
41	浅原	浅原	13	30~51	313	5.0~19.5	花崗岩	S59.3.31	完了	I-789
			0	30~37	44	5.5~7.8	風化花崗岩	H28.3.29	完了	
42	西の前	松島	15	38	295.4	6.2~11.5	花崗岩	S59.3.31	完了	I-792
			3	30~46	64	5.0~11.5	花崗岩	S61.3.18	完了	
			8	31~46	102	5.6~10.1	花崗岩	S63.3.31	完了	I-793
			1	39~46	40	5.7~9.1	風化花崗岩 礫まじり土	H22.9.10	完了	
43	宮ノ浦	連島町西之浦	7	40	261	8.8~37.5	花崗岩	S59.3.31	完了	I-840
			5	30~50	97	5.0~10.7	花崗岩	H 8.2.23	完了	
44	元古新田	福田町福田	20	46	595	22.8~31.3	花崗岩	S59.3.31	完了	I-861
45	福田	福田町福田	7	35	293	19.5~34.6	花崗岩	S59.3.31	完了	I-873
46	沙美北	玉島黒崎	5	50	46	5.0~10.7	花崗岩	S59.3.31	完了	Ⅱ-667
47	水溜西	玉島乙島	13	48~51	210	21.0~36.0	花崗岩	S59.3.31	完了	I-909
48	東元浜	玉島柏島・玉島勇崎	7	40~43	154	10.5~10.8	花崗岩	S59.3.31	完了	I-920

箇所番号	箇所名	位置	人数	地形			地質	指定年月日	防災工事施行状況	県番号
				傾斜度	長さ	高さ				
				(度)	(m)	(m)				
49	下の町萱刈	児島下の町	43	45	163	21.3	花崗岩	S59.12.18	完了	I-958
			5	34~53	49	6.5~9.3	花崗岩	S63.3.31	完了	
			2	39~55	20	7.3~7.7	花崗岩	H 8.2.23	完了	
50	明見東	玉島長尾	6	33~53	27	2.8~5.8	花崗岩	S60.3.30	完了	I-889
51	新田東	連島町西之浦	53	45	270	8.2~17.1	花崗岩	S60.3.30	完了	I-868
			2	47~51	72	19.9~20.8	花崗岩	H 8.2.23	完了	
52	萱刈東	児島下の町	35	39~54	368	8.7~26.8	花崗岩	S61.2.27	完了	I-959
53	仁吾南	児島味野	11	32~55	137	7.3~13.3	花崗岩	S61.2.27	完了	I-968
54	田之浦東	下津井田之浦	6	30~33	55	8.7~9.5	粘性土	S61.2.27	完了	I-983
55	田の口東	児島田の口	7	49	42	20.8	花崗岩	S61.2.27	完了	I-962
56	古田の口	児島田の口	13	48.5 ~66.5	90	5.4~12.5	花崗岩	S61.2.27	完了	I-961
57	西之浦奥	連島町西之浦	11	41	146	5.7~12.0	花崗岩	S61.2.27	完了	I-867
58	稲荷町南	玉島柏島	30	33~47	193	5.1~13.5	花崗岩	S61.2.27	完了	I-919
			5	31~48	58	5.6~17.7	花崗岩	H 6.3.4	完了	
59	小原	玉島黒崎	12	31~49	125	12.5~16.0	花崗岩	S61.2.27	完了	I-930
60	二子	二子	17	30~45	195	9.0~15.0	花崗岩	S61.2.27	完了	I-787
61	西の谷	真備町辻田	15	30~36	145	4.0~13.0	花崗岩	S61.3.18	完了	I-1077
62	水溜北	玉島乙島	12	41~51	104	17.1~26.0	花崗岩	S62.3.23	完了	I-906
63	富東	玉島富	14	30~57	151	10.0~23.2	花崗岩	S62.3.23	完了	I-888
64	山の鼻	広江	38	42	380	12.0~29.6	花崗岩	S62.3.23	完了	I-880
			4	32~48	111.3	17.5~19.3	花崗岩	H30.2.16	完了	
65	樋の輪	広江	22	42	245	7.5~20.2	花崗岩	S62.3.23	完了	I-878
66	爪崎	玉島爪崎	23	30~56	151	6.0~14.5	風化花崗岩	S63.3.31	完了	I-895
67	下灘	加須山・新田	12	30~38	130	5.1~14.1	風化花崗岩	S63.3.31	完了	I-818
68	仁吾北	児島味野	10	34.5 ~40	55	6.5~18.6	花崗岩	S63.3.31	完了	I-967
69	城ノ内	松島	13	31~51	101	6.9~11.6	風化花崗岩	H 1.3.31	完了	I-790
70	奥谷東	福田町福田	13	33	190	6.3~15.9	風化花崗岩	H 1.3.31	完了	I-871
71	奥谷西	福田町福田	15	35	320	10.1~15.8	風化花崗岩	H 1.3.31	完了	I-870
72	大平	玉島乙島	14	35~49	128	15.4~19.6	風化花崗岩	H 1.3.31	完了	I-924
73	福島	船穂町船穂 ・玉島上成	16	38~64	210	13.8~23.0	風化花崗岩	H 2.3.31	完了	I-1076
			6	35~51	115	7.2~15.1	風化花崗岩	H12.11.24	完了	
74	上成吉浦	玉島上成	11	41~57	88	10.3~14.3	風化花崗岩	H 2.3.31	完了	I-896
			6	33~41	107.5	7.5~10.8	風化花崗岩	H22.8.13	完了	

箇所番号	箇所名	位置	人家数	地形			防災工事施行状況	県番号	箇所番号	箇所名
				傾斜度	長さ	高さ				
				(度)	(m)	(m)				
75	矢柄崎	連島町矢柄	11	54	202	5.0~7.4	風化花崗岩	H 2.3.31	完了	I-860
76	上城	児島小川	11	34~65	108	10.0~11.6	風化花崗岩	H 4.4.24	完了	I-951
77	城山西	下津井2丁目	14	38~53	157	5.3~9.1	風化花崗岩	H 4.4.24	完了	I-976
78	中	児島由加	6	46~59	84	7.9~11.2	風化花崗岩	H 4.4.24	完了	I-939
79	井ノ上	児島下の町	5	31~34	50	5.0~5.1	風化花崗岩	H 4.4.24	完了	I-945
80	山手	児島阿津	6	38~46	74	8.8~13.7	風化花崗岩	H 4.4.24	完了	I-971
			9	23~55	176	5.0~12.6	風化花崗岩	H 8.8.30	完了	
81	久保	児島稗田町	39	42~49	248	10.0~21.7	風化花崗岩	H 5.1.29	完了	I-2049
82	灘	新田	7	30~42	232	10.0~13.0	風化花崗岩	H 5.1.29	完了	I-817
83	小浜	藤戸町藤戸	6	32~51	166	6.8~16.4	風化花崗岩	H 5.3.23	完了	I-836
84	西町	下津井	14	50~71	115	8.3~18.6	風化花崗岩	H 5.3.23	完了	I-989
85	北宇野津	児島宇野津	16	30~38	379	10.3~17.8	風化花崗岩	H 6.3.4	完了	I-940
86	宮之浦梅山	連島町西之浦	22	34~45	134	5.6~16.4	風化花崗岩	H 6.3.4	完了	I-2052
87	田和	児島下の町	5	52~66	25	9.6~11.0	風化花崗岩	H 8.2.23	完了	I-944
88	石原	玉島富	12	34~42	111	8.5~17.2	風化花崗岩	H 8.2.23	完了	I-2053
89	田の口加茂路	児島田の口	15	30~40	101.5	10.0~12.6	風化花崗岩	H 8.2.23	完了	I-953
90	吹上東之町	下津井吹上	19	34~46	104	5.8~15.8	風化花崗岩	H 8.2.23	完了	I-982
91	広江	広江	13	30~37	85	17.3~35.8	風化花崗岩	H 8.2.23	完了	I-882
92	小川鳥渡木	児島小川・児島稗田	9	34~65	124	7.8~9.6	風化花崗岩	H 8.2.23	完了	I-2079
93	亀島南	亀島・水島北亀島町	13	34~42	205	34.7~66.9	風化花崗岩	H 9.1.10	完了	I-877
			13	30~46	217	31.4~44.4	風化花崗岩	H9.10.24	完了	
94	唐琴山寄	児島唐琴	13	35~55	119	5.7~13.5	風化花崗岩	H 9.1.10	完了	I-954
95	外開	船穂町船穂	6	39~51	117	4.0~13.0	花崗岩	H10.3.13	完了	外開
96	明見前ヶ市	玉島長尾	11	33~47	110.1	5.2~14.0	花崗岩	H12.2.29	完了	I-890
97	北泉	玉島乙島	5	33~41	36	7.6~8.2	花崗岩	H12.2.29	完了	北泉
98	加須山山根	加須山	18	31~44	389	5.4~19.3	花崗岩	H12.2.29	完了	I-815
			2	40~42	17	8.0~10.5	花崗岩	H12.11.24	完了	
99	上の町山際	児島上の町	8	52~81	93	5.4~10.8	花崗岩	H12.2.29	完了	下の町小西
100	元組	船穂町船穂	9	31~43	190	4.0~13.0	花崗岩	H12.2.29	完了	I-1075
101	東畑	船穂町柳井原	7	30~45	114	4.0~13.0	花崗岩	H12.2.29	完了	I-1072
102	下の町堀江	児島下の町	14	39~56	97	12.3~17.7	花崗岩	H12.3.21	完了	I-949
103	堂応寺	真備町辻田	5	37~53	45	5.5~7.7	砂質土	H12.9.14	完了	I-1078
104	中庄古向	中庄	21	40~55	206	5.0~23.8	砂質土	H13.1.22	完了	I-801
105	古城池西	福田町福田	施設(150)	30~36	302	3.0~14.8	軟岩 礫刻土	H14.1.18	完了	I-862

箇所番号	箇所名	位置	人家数	地形			地質	指定年月日	防災工事施行状況	県番号
				傾斜度	長さ	高さ				
				(度)	(m)	(m)				
106	連島丸山	連島町連島	14	30~40	99.4	10.4~16.6	風化花崗岩	H18.1.10	完了	I-838
107	松江北	松江	10	35	231	18	風化花崗岩	H19.3.9	完了	I-884
108	玉島道越	玉島道越	16	31~46	300.1	6.3~15.2	風化花崗岩	H19.4.24	完了	I-900
109	有城	有城	10	33~65	122	6.7~9.8	風化花崗岩	H19.4.24	完了	I-825
110	小川内浜	児島小川	14	36~50	102	7.3~14.1	風化花崗岩	H19.10.5	完了	小川内浜
			17	30~50	106	7.3~14.1	風化花崗岩	H23.7.19	完了	
111	田の口峠	児島田の口	6	37~56	75	4.5~13.9	風化花崗岩	H19.10.5	完了	I-2244
112	沙美西水尻	玉島黒崎	6	36~46	120.3	5.5~13.2	風化花崗岩	H24.3.13	完了	I-934
113	尾原上里	尾原	5	51.5	100	5.7~10.3	礫混り砂質土	H24.11.20	完了	I-936
114	連島弁才天	連島町西之浦	5	41	72.2	5.3~8.3	風化花崗岩 礫まじり土	H24.11.20	完了	連島弁財天
115	田の口東向	児島田の口	11	47.5	172	10.3~18.7	風化花崗岩	H25.2.1	完了	田の口(港)
116	五軒屋	福田町浦田	10	41	133.5	10.6~29.5	風化花崗岩	H25.4.12	未了	I-843
117	三軒屋北	福田町古新田・広江	5	41	82.7	11.7~18.9	風化花崗岩 礫まじり土	H25.4.23	完了	I-876
118	西畑	船穂町船穂	5	40	105.5	5.4~15.5	風化花崗岩	H25.5.28	未了	I-1071
119	稗田丸山	児島稗田町	8	44.7	165	5~30	風化花崗岩	H25.7.9	未了	I-938
120	羽島東	羽島	15	30~44	169	5.2~14.4	風化花崗岩 礫まじり土	H26.1.10 H27.9.11	完了	I-804
121	呼松	呼松一丁目	9	37	49.8	11~13.3	風化花崗岩 礫まじり土	H26.5.9	完了	I-883
122	玉島八島島地	玉島八島	6	33~49	96.4	8.4~14.6	風化花崗岩	H27.2.3	完了	I-2215
123	池田	真備町辻田	12	33	242	5.0~12.8	風化花崗岩	H28.7.22	未了	辻田
124	鷺が丘	連島町連島	8	30~44	104	5.2~13.9	風化花崗岩	H28.11.1	未了	鷺が丘(B)
125	玉島黒崎岩谷	玉島黒崎	12	30~38	257	10.0~17.6	風化花崗岩 礫まじり土	H29.3.3	未了	I-22038
126	中庄	児島小川四丁目	10	37~65	104	5.4~14.7	風化花崗岩 礫まじり岩	H29.5.19	未了	小川(D)
127	西栗坂	栗坂	7	31~43	151.0	7.1~12.0	風化花崗岩	H30.8.28	未了	I-794
128	玉島長尾	玉島長尾上之町峠	10	30~57	112.9	6.9~13.4	風化花崗岩	R 2.3.24	未了	I-892
129	笹沖	笹沖	10	32~52	105.6	8.8~18.2	風化花崗岩	R 2.7.21	未了	I-822
130	味野	児島味野1丁目 児島味野城1丁目	6	40~50	50	12.0~16.2	風化花崗岩 礫まじり土	R 3.6.11	未了	I-955
131	高島	児島塩生	5	30~43	98	10.8~16.5	風化花崗岩 礫まじり土	R 3.6.22	未了	I-2249
132	玉島柏島福井	玉島柏島	13	33~54	195.2	12.0~15.2	風化花崗岩	R 3.8.27	未了	福井
133	屋敷	二子	6	30~38	134.1	5.4~16.1	花崗岩	R 4.3.18	未了	I-786
134	加須山・倉敷ハイツ	倉敷ハイツ	5	37~40	50.8	9.4~14.3	花崗岩	R 4.7.8	未了	I-819
135	福田(1)	福田町福田	1	30~31	47.8	5.6~20.5	風化花崗岩 礫まじり岩	R 4.7.29	未了	福田(1)

箇所番号	箇所名	位置	人家数	地形			地質	指定年月日	防災工事施行状況	県番号
				傾斜度	長さ	高さ				
				(度)	(m)	(m)				
136	福島	船穂町船穂	5	43	72.5	7.6~10.7	花崗岩	R 5.7.4	未了	II-797
137	福江	福江	9	32~47	260	5.1~10.2	風化花崗岩 礫まじり岩	R 5.12.15	未了	三軒茶屋(A)

8 土砂災害警戒区域等指定状況及び避難所

土砂災害警戒区域（特別警戒区域）指定状況

平成18年 3月20日	岡山県告示第 153 号 指定	急傾斜地の崩壊 3(3)箇所、土石流 6(3)箇所
平成19年 3月20日	岡山県告示第 138 号 指定	急傾斜地の崩壊20(20)箇所、土石流5(5)箇所
平成20年 3月28日	岡山県告示第 167 号 指定	急傾斜地の崩壊10(10)箇所、土石流13(11)箇所
平成21年 3月27日	岡山県告示第 206 号 指定	急傾斜地の崩壊15(14)箇所、土石流6(4)箇所
平成23年 3月25日	岡山県告示第 222 号 指定	急傾斜地の崩壊11(11)箇所、土石流27(16)箇所
平成24年 3月27日	岡山県告示第 243 号 指定	急傾斜地の崩壊16(15)箇所、土石流10(8)箇所
平成25年 3月29日	岡山県告示第 174 号 指定	急傾斜地の崩壊6(6)箇所、土石流10(10)箇所
平成26年 3月18日	岡山県告示第 144 号 指定	急傾斜地の崩壊60箇所、土石流58箇所
平成26年 11月25日	岡山県告示第 577 号 指定	急傾斜地の崩壊60箇所、土石流16箇所
平成27年 3月31日	岡山県告示第 181 号 指定	急傾斜地の崩壊74箇所、土石流31箇所
平成28年 3月29日	岡山県告示第 203 号 指定	急傾斜地の崩壊98箇所、土石流39箇所、地滑り2箇所
平成30年 3月30日	岡山県告示第 195 号 解除	急傾斜地の崩壊17箇所、土石流6箇所
平成30年 3月30日	岡山県告示第 210 号 指定	急傾斜地の崩壊21(21)箇所、土石流6(6)箇所
平成30年 5月29日	岡山県告示第 313 号 解除	急傾斜地の崩壊15箇所
平成30年 5月29日	岡山県告示第 316 号 指定	急傾斜地の崩壊17(17)箇所
令和元年 7月30日	岡山県告示第 358 号 解除	急傾斜地の崩壊24箇所、土石流12箇所
令和元年 7月30日	岡山県告示第 364 号 指定	急傾斜地の崩壊25(25)箇所、土石流12(12)箇所
令和2年 5月22日	岡山県告示第 304 号 解除	急傾斜地の崩壊31箇所、土石流9箇所
令和2年 5月22日	岡山県告示第 313 号 指定	急傾斜地の崩壊33(33)箇所、土石流9(9)箇所
令和2年 9月29日	岡山県告示第 507 号 解除	急傾斜地の崩壊 7箇所、土石流32箇所
令和2年 9月29日	岡山県告示第 516 号 指定	急傾斜地の崩壊 7(7)箇所、土石流32(32)箇所
令和2年 12月25日	岡山県告示第 668 号 解除	急傾斜地の崩壊 25箇所、土石流5箇所
令和2年 12月25日	岡山県告示第 670 号 指定	急傾斜地の崩壊26(26)箇所、土石流5(5)箇所
令和3年 6月1日	岡山県告示第 324 号 解除	急傾斜地の崩壊 28箇所、土石流22箇所
令和3年 6月1日	岡山県告示第 332 号 指定	急傾斜地の崩壊31(31)箇所、土石流23(23)箇所、地滑り3箇所
令和3年 6月1日	岡山県告示第 327 号 指定	土石流1(1)箇所(矢掛町)
令和3年 11月30日	岡山県告示第 588 号 解除	急傾斜地の崩壊 56箇所、土石流8箇所
令和3年 11月30日	岡山県告示第 590 号 指定	急傾斜地の崩壊62(62)箇所、土石流8(8)箇所
令和4年 8月26日	岡山県告示第 362 号 解除	急傾斜地の崩壊1(1)箇所
令和4年 8月26日	岡山県告示第 363 号 指定	急傾斜地の崩壊1箇所
合計	令和4年 8月26日 現在	急傾斜地の崩壊392(300)箇所
		土石流222(152)箇所(内矢掛町1(1))、地滑り5箇所
		警戒区域619(452)箇所(内矢掛町1(1))

整理番号	箇所番号	地区名	自然現象の種類	警戒区域	特別警戒区域	基礎調査結果通知箇所番号	主な避難所	告示番号(岡山県)
1	202 K 羽島 001	羽島	急傾斜地	○	—	I-803	倉敷東小学校 万寿東小学校	H 27. 3. 31 第 181 号
2	202 K 羽島 002		急傾斜地	○	○	I-804		R 3. 11. 30 第 590 号
3	202 K 羽島 003		急傾斜地	○	○	I-807	倉敷東小学校 倉敷西小学校	R 3. 11. 30 第 590 号
4	202 K 羽島 004		急傾斜地	○	○	I-810	帯江小学校 豊洲小学校	R 3. 11. 30 第 590 号
5	202 K 羽島 005		急傾斜地	○	○	I-812		R 3. 11. 30 第 590 号
6	202 K 羽島 006		急傾斜地	○	—	I-39	倉敷東小学校 倉敷西小学校	H 28. 3. 29 第 203 号
7	202 K 羽島 007		急傾斜地	○	○	II-654		R 3. 11. 30 第 590 号
8	202 K 羽島 008		急傾斜地	○	○	III-107		R 3. 11. 30 第 590 号
9	202 K 二日市 001	二日市	急傾斜地	○	○	I-814	帯江小学校 豊洲小学校	R 3. 11. 30 第 590 号
10	202 K 加須山 001	加須山	急傾斜地	○	—	I-815	帯江小学校 多津美中学校	H 28. 3. 29 第 203 号
11	202 K 加須山 002		急傾斜地	○	—	I-818		H 28. 3. 29 第 203 号
12	202 K 倉敷ハイツ 001	倉敷ハイツ	急傾斜地	○	—	I-819		H 28. 3. 29 第 203 号
13	202 K 五日市 001	五日市	急傾斜地	○	○	I-38	豊洲小学校 中庄小学校	R 3. 11. 30 第 590 号
14	202 K 五日市 002		急傾斜地	○	○	五日市(A)		R 3. 11. 30 第 590 号
15	202 K 五日市 003		急傾斜地	○	○	五日市(B)	万寿東小学校 豊洲小学校	R 3. 11. 30 第 590 号
16	202 K 中帯江 001	中帯江	急傾斜地	○	○	I-802	豊洲小学校 中庄小学校	R 3. 11. 30 第 590 号
17	202 K 中帯江 002		急傾斜地	○	○	中帯江(1)	豊洲小学校 豊洲幼稚園	R 3. 11. 30 第 590 号
18	202 K 本町 001	本町	急傾斜地	○	○	I-805	倉敷西小学校 倉敷東小学校	R 3. 11. 30 第 590 号
19	202 K 本町 002		急傾斜地	○	○	I-806		R 3. 11. 30 第 590 号
20	202 K 本町 003		急傾斜地	○	○	本町		R 3. 11. 30 第 590 号
21	202 K 船倉町 001	船倉町	急傾斜地	○	○	I-813	倉敷西小学校 倉敷東小学校	H 24. 3. 27 第 243 号
22	202 K 船倉町 002		急傾斜地	○	—	I-811		H 28. 3. 29 第 203 号
23	202 K 船倉町 003		急傾斜地	○	○	II-653		R 3. 11. 30 第 590 号
24	202 K 新田 001	新田	急傾斜地	○	○	II-668	倉敷西小学校 新田中学校	R 3. 11. 30 第 590 号
25	202 K 新田 002		急傾斜地	○	—	I-817		H 28. 3. 29 第 203 号
26	202 K 笹沖 001	笹沖	急傾斜地	○	○	II-0669	葦高小学校 大高小学校	R 3. 11. 30 第 590 号
27	202 K 笹沖 002		急傾斜地	○	○	I-0820		R 3. 11. 30 第 590 号
28	202 K 笹沖 003		急傾斜地	○	○	I-0821		R 3. 11. 30 第 590 号
29	202 K 笹沖 004		急傾斜地	○	○	I-0822		R 3. 11. 30 第 590 号
30	202 K 浦田 001	浦田	急傾斜地	○	○	I-2224	倉敷南小学校 南中学校	R 3. 11. 30 第 590 号

整理番号	箇所番号	地区名	自然現象の種類	警戒区域	特別警戒区域	基礎調査結果通知箇所番号	主な避難所	告示番号(岡山県)
31	202 K 浦田 002	浦田	急傾斜地	○	○	I-2225	葦高小学校 倉敷南小学校	R 3.11.30 第 590 号
32	202 K 浦田 003		急傾斜地	○	○	I-2226	葦高小学校 倉敷南小学校	R 3.11.30 第 590 号
33	202 K 福井 001	福井	急傾斜地	○	○	Ⅲ-0111		R 3.11.30 第 590 号
34	202 D 黒石 001	黒石	土石流	○	—	I-22046	粒江小学校 新田中学校	H 28.3.29 第 203 号
35	202 K 粒江 001	粒江	急傾斜地	○	○	I-830	粒江小学校 多津美中学校	R 3.11.30 第 590 号
36	202 D 粒江 001		土石流	○	○	Ⅱ-22050		R 3.11.30 第 590 号
37	202 D 粒江 002		土石流	○	○	I-22049		R 3.11.30 第 590 号
38	202 K 酒津 001	酒津	急傾斜地	○	○	Ⅱ-0651	菅生小学校 東中学校	R 3.11.30 第 590 号
39	202 D 酒津 001		土石流	○	○	Ⅱ-22014		R 3.11.30 第 590 号
40	202 K 有城 001	有城	急傾斜地	○	—	I-825	帯江小学校 多津美中学校	H 27.3.31 第 181 号
41	202 K 中庄 001	中庄	急傾斜地	○	—	I-801	中庄小学校 北中学校	H 27.3.31 第 181 号
42	202 K 鳥羽 001	鳥羽	急傾斜地	○	○	I-0797		R 3.11.30 第 590 号
43	202 K 徳芳 001	徳芳	急傾斜地	○	—	I-798		H 28.3.29 第 203 号
44	202 K 徳芳 002		急傾斜地	○	○	I-0799	R 3.11.30 第 590 号	
45	202 K 徳芳 003		急傾斜地	○	○	Ⅱ-0652	R 3.11.30 第 590 号	
46	202 D 三田 001	三田	土石流	○	○	I-22018	菅生小学校 中庄小学校 北中学校	H 20.3.28 第 167 号
47	202 D 三田 002		土石流	○	○	I-22019		H 20.3.28 第 167 号
48	202 D 三田 003		土石流	○	○	I-22020		H 20.3.28 第 167 号
49	202 K 生坂 001	生坂	急傾斜地	○	○	I-0037	菅生小学校 北中学校	R 3.11.30 第 590 号
50	202 K 生坂 002		急傾斜地	○	○	生坂-01		R 3.11.30 第 590 号
51	202 K 生坂 003		急傾斜地	○	○	生坂-02		R 3.11.30 第 590 号
52	202 K 生坂 004		急傾斜地	○	○	生坂-03		R 3.11.30 第 590 号
53	202 D 生坂 001		土石流	○	○	I-22017		R 3.11.30 第 590 号
54	202 D 生坂 002		土石流	○	○	I-22016		R 3.11.30 第 590 号
55	202 K 西坂 001	西坂	急傾斜地	○	○	I-2212	菅生小学校 東中学校	R 3.11.30 第 590 号
56	202 K 西坂 002		急傾斜地	○	○	I-0785		R 3.11.30 第 590 号
57	202 K 西坂 003		急傾斜地	○	○	I-0796		R 3.11.30 第 590 号
58	202 K 浅原 001	浅原	急傾斜地	○	○	I-789		R 3.11.30 第 590 号
59	202 K 浅原 002		急傾斜地	○	○	I-0795		R 3.11.30 第 590 号
60	202 K 浅原 003		急傾斜地	○	○	Ⅱ-0649		R 3.11.30 第 590 号
61	202 K 浅原 004		急傾斜地	○	○	Ⅱ-0650	R 3.11.30 第 590 号	

整理番号	箇所番号	地区名	自然現象の種類	警戒区域	特別警戒区域	基礎調査結果通知箇所番号	主な避難所	告示番号(岡山県)
62	202 K 浅原 005	浅原	急傾斜地	○	○	Ⅲ-0106	菅生小学校 東中学校	R 3.11.30 第 590 号
63	202 K 浅原 006		急傾斜地	○	○	浅原(1)		R 3.11.30 第 590 号
64	202 D 浅原 001		土石流	○	○	Ⅲ-22011		R 3.11.30 第 590 号
65	202 D 浅原 002		土石流	○	○	Ⅲ-22012		R 3.11.30 第 590 号
66	202 D 浅原 003		土石流	○	○	I-22013		R 3.11.30 第 590 号
67	202 D 西岡 001	西岡	土石流	○	—	I-22015	菅生小学校 東中学校	H 28.3.29 第 203 号
68	202 K 藤戸町天城 001	藤戸町天城	急傾斜地	○	○	I-0823	多津美中学校 県立倉敷天城高等学校	R 3.11.30 第 590 号
69	202 K 藤戸町天城 002		急傾斜地	○	○	I-0824		R 3.11.30 第 590 号
70	202 K 藤戸町天城 003		急傾斜地	○	—	I-826		H 27.3.31 第 181 号
71	202 K 藤戸町天城 004		急傾斜地	○	○	I-0827	R 3.11.30 第 590 号	
72	202 K 藤戸町天城 005		急傾斜地	○	○	I-0828	多津美中学校 県立倉敷天城高等学校	R 3.11.30 第 590 号
73	202 K 藤戸町天城 006		急傾斜地	○	—	I-829		H 27.3.31 第 181 号
74	202 K 藤戸町天城 007		急傾斜地	○	○	天城(I)		R 3.11.30 第 590 号
75	202 K 藤戸町天城 008		急傾斜地	○	○	天城(J)		R 3.11.30 第 590 号
76	202 K 藤戸町天城 009		急傾斜地	○	○	天城(K)		R 3.11.30 第 590 号
77	202 K 藤戸町天城 010		急傾斜地	○	○	天城(L)		R 3.11.30 第 590 号
78	202 K 藤戸町天城 011		急傾斜地	○	○	天城(M)		R 3.11.30 第 590 号
79	202 K 藤戸町天城 012		急傾斜地	○	○	天城(G)		R 3.11.30 第 590 号
80	202 K 藤戸町天城 013		急傾斜地	○	○	天城(H)		R 3.11.30 第 590 号
81	202 K 天城台 001	天城台	急傾斜地	○	○	天城台		R 3.11.30 第 590 号
82	202 K 藤戸町藤戸 001	藤戸町藤戸	急傾斜地	○	○	I-831	多津美中学校 県立倉敷天城高等学校	H 21.3.27 第 206 号
83	202 K 藤戸町藤戸 002		急傾斜地	○	○	I-832		H 21.3.27 第 206 号
84	202 K 藤戸町藤戸 003		急傾斜地	○	○	I-833-1		H 21.3.27 第 206 号
85	202 K 藤戸町藤戸 004		急傾斜地	○	○	I-833-2		H 21.3.27 第 206 号
86	202 K 藤戸町藤戸 005		急傾斜地	○	○	I-834		H 21.3.27 第 206 号
87	202 K 藤戸町藤戸 006		急傾斜地	○	○	I-835-2		H 21.3.27 第 206 号
88	202 K 藤戸町藤戸 007		急傾斜地	○	—	I-836		H 27.3.31 第 181 号
89	202 K 栗坂 001	栗坂	急傾斜地	○	○	I-2213	庄小学校 庄中学校	R 3.11.30 第 590 号
90	202 K 栗坂 002		急傾斜地	○	○	I-0794		R 3.11.30 第 590 号
91	202 K 栗坂 003		急傾斜地	○	○	栗坂		R 3.11.30 第 590 号
92	202 K 松島 001	松島	急傾斜地	○	—	I-790	庄小学校 庄中学校	H 27.3.31 第 181 号

整理番号	箇所番号	地区名	自然現象の種類	警戒区域	特別警戒区域	基礎調査結果通知箇所番号	主な避難所	告示番号(岡山県)
93	202 K 松島 002	松島	急傾斜地	○	○	I-0791	庄小学校 庄中学校	R 3.11.30 第 590 号
94	202 K 松島 003		急傾斜地	○	—	I-792		H 27.3.31 第 181 号
95	202 K 松島 004		急傾斜地	○	○	I-0793		R 3.11.30 第 590 号
96	202 K 二子 001	二子	急傾斜地	○	○	I-788-1	庄小学校 庄中学校	H 20.3.28 第 167 号
97	202 K 二子 002		急傾斜地	○	○	I-788-2		H 20.3.28 第 167 号
98	202 K 二子 003		急傾斜地	○	○	I-0786		R 3.11.30 第 590 号
99	202 K 二子 004		急傾斜地	○	—	I-787		H 27.3.31 第 181 号
100	202 D 二子 001		土石流	○	○	I-22021		H 20.3.28 第 167 号
101	202 D 二子 002		土石流	○	○	Ⅲ-22022		H 20.3.28 第 167 号
102	202 K 山地 001		山地	急傾斜地	○	—		Ⅱ-648
103	202 K 庄新町 001	庄新町	急傾斜地	○	○	Ⅱ-0647	R 3.11.30 第 590 号	
104	202 K 片島町 001	片島町	急傾斜地	○	—	I-816	西阿知小学校 倉敷第一中学校	H 27.3.31 第 181 号
105	202 K 児島唐琴 001	児島唐琴	急傾斜地	○	○	I-964	琴浦東小学校 唐琴公民館	H 18.3.20 第 153 号
106	202 K 児島唐琴 002		急傾斜地	○	○	I-2246	琴浦東小学校 唐琴公民館	H 18.3.20 第 153 号
107	202 K 児島唐琴 003		急傾斜地	○	○	Ⅱ-700		H 18.3.20 第 153 号
108	202 K 児島唐琴 004		急傾斜地	○	○	I-2247		H 20.3.28 第 167 号
109	202 K 児島唐琴 005		急傾斜地	○	○	I-965		H 24.3.27 第 243 号
110	202 K 児島唐琴 006		急傾斜地	○	—	I-954		H 26.3.18 第 144 号
111	202 D 児島唐琴 001		土石流	○	○	I-22115		H 18.3.20 第 153 号
112	202 D 児島唐琴 002		土石流	○	○	I-22117-1		H 18.3.20 第 153 号
113	202 D 児島唐琴 003		土石流	○	—	I-22117-2		H 18.3.20 第 153 号
114	202 D 児島唐琴 004		土石流	○	—	I-22118		H 18.3.20 第 153 号
115	202 D 児島唐琴 005		土石流	○	—	I-22119		H 18.3.20 第 153 号
116	202 D 児島唐琴 006		土石流	○	○	I-22120		H 18.3.20 第 153 号
117	202 D 児島唐琴 007		土石流	○	—	I-22114-1		H 20.3.28 第 167 号
118	202 D 児島唐琴 008		土石流	○	○	I-22114-2		H 20.3.28 第 167 号
119	202 D 児島唐琴 009		土石流	○	—	I-22116		H 20.3.28 第 167 号
120	202 D 児島唐琴 010		土石流	○	○	I-22129		H 24.3.27 第 243 号
121	202 D 児島唐琴 011		土石流	○	○	I-22130		H 24.3.27 第 243 号
122	202 K 児島由加 001	児島由加	急傾斜地	○	○	I-2237		自然の家 緑丘小学校
123	202 K 児島由加 002		急傾斜地	○	○	I-2238	R 2.5.22 第 313 号	

整理番号	箇所番号	地区名	自然現象の種類	警戒区域	特別警戒区域	基礎調査結果通知箇所番号	主な避難所	告示番号(岡山県)
124	202 K 児島由加 003	児島由加	急傾斜地	○	○	I-2239	自然の家 緑丘小学校	R 2.5.22 第 313 号
125	202 K 児島由加 004		急傾斜地	○	—	I-939		H 27.3.31 第 181 号
126	202 K 児島由加 005		急傾斜地	○	○	II-0682		R 2.5.22 第 313 号
127	202 K 児島由加 006		急傾斜地	○	○	II-0683		R 2.5.22 第 313 号
128	202 K 児島由加 007		急傾斜地	○	○	II-0684		R 2.5.22 第 313 号
129	202 K 児島由加 008		急傾斜地	○	○	II-0685		R 2.5.22 第 313 号
130	202 D 児島由加 001		土石流	○	○	II-22098	R 2.5.22 第 313 号	
131	202 D 児島由加 002		土石流	○	○	II-22099	R 2.5.22 第 313 号	
132	202 D 児島由加 003		土石流	○	—	III-22097	自然の家 緑丘小学校	H 28.3.29 第 203 号
133	202 D 児島由加 004		土石流	○	○	III-22100	R 2.5.22 第 313 号	
134	202 K 児島白尾 001	児島白尾	急傾斜地	○	○	I-2241-1	琴浦東小学校 唐琴公民館	H 19.3.20 第 138 号
135	202 K 児島白尾 002		急傾斜地	○	○	I-2241-2		H 19.3.20 第 138 号
136	202 K 児島白尾 003		急傾斜地	○	○	I-2242		H 19.3.20 第 138 号
137	202 K 児島白尾 004		急傾斜地	○	○	I-2243		H 19.3.20 第 138 号
138	202 K 児島白尾 005		急傾斜地	○	○	II-691		H 19.3.20 第 138 号
139	202 K 児島田の口 001	児島田の口	急傾斜地	○	○	I-947-1	琴浦東小学校 唐琴公民館	H 19.3.20 第 138 号
140	202 K 児島田の口 002		急傾斜地	○	○	I-947-2		H 19.3.20 第 138 号
141	202 K 児島田の口 003		急傾斜地	○	○	I-947-3		H 19.3.20 第 138 号
142	202 K 児島田の口 004		急傾斜地	○	○	I-948-1		H 19.3.20 第 138 号
143	202 K 児島田の口 005		急傾斜地	○	○	I-948-2		H 19.3.20 第 138 号
144	202 K 児島田の口 006		急傾斜地	○	○	I-948-3		H 19.3.20 第 138 号
145	202 K 児島田の口 007		急傾斜地	○	○	I-953		H 19.3.20 第 138 号
146	202 K 児島田の口 008		急傾斜地	○	○	I-960		H 19.3.20 第 138 号
147	202 K 児島田の口 009		急傾斜地	○	○	I-963-1		H 19.3.20 第 138 号
148	202 K 児島田の口 010		急傾斜地	○	○	I-963-2		H 19.3.20 第 138 号
149	202 K 児島田の口 011		急傾斜地	○	○	I-2245		H 19.3.20 第 138 号
150	202 K 児島田の口 012		急傾斜地	○	○	I-2244-1		H 19.3.20 第 138 号
151	202 K 児島田の口 013		急傾斜地	○	○	I-2244-2		H 19.3.20 第 138 号
152	202 K 児島田の口 014		急傾斜地	○	○	I-2244-3		H 19.3.20 第 138 号
153	202 K 児島田の口 015		急傾斜地	○	○	II-690		H 19.3.20 第 138 号
154	202 K 児島田の口 016		急傾斜地	○	○	I-962		H 24.3.27 第 243 号

整理番号	箇所番号	地区名	自然現象の種類	警戒区域	特別警戒区域	基礎調査結果通知箇所番号	主な避難所	告示番号(岡山県)
155	202 K 児島田の口 017	児島田の口	急傾斜地	○	—	I-961	琴浦東小学校 唐琴公民館	H 26.3.18 第 144 号
156	202 K 児島田の口 018		急傾斜地	○	○	II-689		R 3.6.1 第 332 号
157	202 K 児島田の口 019		急傾斜地	○	○	I-45		R 3.6.1 第 332 号
158	202 K 児島田の口 020		急傾斜地	○	○	II-692		R 3.6.1 第 332 号
159	202 K 児島田の口 021		急傾斜地	○	○	II-693		R 3.6.1 第 332 号
160	202 D 児島田の口 001		土石流	○	○	I-22108		H 19.3.20 第 138 号
161	202 D 児島田の口 002		土石流	○	○	I-22109		H 19.3.20 第 138 号
162	202 D 児島田の口 003		土石流	○	○	I-22111		H 19.3.20 第 138 号
163	202 D 児島田の口 004		土石流	○	○	I-22112		H 19.3.20 第 138 号
164	202 D 児島田の口 005		土石流	○	○	I-22113		H 19.3.20 第 138 号
165	202 D 児島田の口 006		土石流	○	○	I-22110		R 3.6.1 第 332 号
166	202 K 児島稗田 001	児島稗田町	急傾斜地	○	○	I-937-1	緑丘小学校 児島小学校	H 23.3.25 第 222 号
167	202 K 児島稗田 002		急傾斜地	○	○	I-937-2		H 23.3.25 第 222 号
168	202 K 児島稗田 003		急傾斜地	○	○	I-938		H 23.3.25 第 222 号
169	202 K 児島稗田 004		急傾斜地	○	○	I-941		H 23.3.25 第 222 号
170	202 K 児島稗田 005		急傾斜地	○	○	I-942		H 23.3.25 第 222 号
171	202 K 児島稗田 006		急傾斜地	○	○	I-2049-1		H 23.3.25 第 222 号
172	202 K 児島稗田 007		急傾斜地	○	○	I-2049-2		H 23.3.25 第 222 号
173	202 K 児島稗田 008		急傾斜地	○	○	I-2235		H 23.3.25 第 222 号
174	202 K 児島稗田 009		急傾斜地	○	○	I-2236		H 23.3.25 第 222 号
175	202 K 児島稗田 010		急傾斜地	○	○	II-680		H 23.3.25 第 222 号
176	202 D 児島稗田 001		土石流	○	—	I-22076		H 23.3.25 第 222 号
177	202 D 児島稗田 002		土石流	○	○	I-22077		H 23.3.25 第 222 号
178	202 D 児島稗田 003		土石流	○	○	I-22078		H 23.3.25 第 222 号
179	202 D 児島稗田 004		土石流	○	○	I-22079		H 23.3.25 第 222 号
180	202 D 児島稗田 005	土石流	○	—	I-22082	H 23.3.25 第 222 号		
181	202 K 児島柳田町 001	児島柳田町	急傾斜地	○	○	I-2248	児島小学校 味野小学校	R 1.7.30 第 364 号
182	202 K 児島小川 001	児島小川	急傾斜地	○	○	I-956		H 21.3.27 第 206 号
183	202 K 児島小川 002		急傾斜地	○	—	I-2079	緑丘小学校 児島小学校	H 24.3.27 第 243 号
184	202 K 児島小川 003		急傾斜地	○	○	I-950	味野小学校 味野中学校	H 30.3.30 第 210 号
185	202 K 児島小川 004		急傾斜地	○	—	I-951		H 26.3.18 第 144 号

整理番号	箇所番号	地区名	自然現象の種類	警戒区域	特別警戒区域	基礎調査結果通知箇所番号	主な避難所	告示番号(岡山県)
186	202 K 児島小川 005	児島小川	急傾斜地	○	○	I -966	琴浦南小学校 味野小学校	H 30.3.30 第 210 号
187	202 K 児島小川 006		急傾斜地	○	○	II -695		H 30.3.30 第 210 号
188	202 K 児島小川 007		急傾斜地	○	—	小川(D)	味野小学校 味野中学校	H 28.3.29 第 203 号
189	202 K 児島小川 008		急傾斜地	○	○	小川内浜		H 30.3.30 第 210 号
190	202 K 児島小川 009		急傾斜地	○	○	児島小川		H 30.3.30 第 210 号
191	202 K 児島下の町 001	児島下の町	急傾斜地	○	—	I -944	琴浦西小学校 琴浦南小学校	H 26.3.18 第 144 号
192	202 K 児島下の町 002		急傾斜地	○	—	I -945		H 26.3.18 第 144 号
193	202 K 児島下の町 003		急傾斜地	○	○	I -946		R 3.6.1 第 332 号
194	202 K 児島下の町 004		急傾斜地	○	○	I -949		R 3.6.1 第 332 号
195	202 K 児島下の町 005		急傾斜地	○	○	I -957		R 3.6.1 第 332 号
196	202 K 児島下の町 006		急傾斜地	○	—	I -958		H 26.3.18 第 144 号
197	202 K 児島下の町 007		急傾斜地	○	—	I -959		H 26.3.18 第 144 号
198	202 K 児島下の町 008		急傾斜地	○	—	I -2240		H 26.3.18 第 144 号
199	202 K 児島下の町 009		急傾斜地	○	○	下の町小西		R 3.6.1 第 332 号
200	202 D 児島下の町 001		土石流	○	—	I -22106		H 26.3.18 第 144 号
201	202 D 児島下の町 002	土石流	○	○	I -22107	R 3.6.1 第 332 号		
202	202 K 児島上の町 001	児島上の町	急傾斜地	○	○	I -943	琴浦西小学校 緑丘小学校	R 3.6.1 第 332 号
203	202 D 児島上の町 001		土石流	○	○	I -22105		R 3.6.1 第 332 号
204	202 K 児島味野 001	児島味野	急傾斜地	○	○	I -952	味野小学校 味野中学校	H 24.3.27 第 243 号
205	202 K 児島味野 002		急傾斜地	○	○	I -955		H 24.3.27 第 243 号
206	202 K 児島味野 003		急傾斜地	○	—	I -967		H 26.3.18 第 144 号
207	202 K 児島味野 004		急傾斜地	○	○	I -968		R 1.7.30 第 364 号
208	202 D 児島味野 001		土石流	○	○	II -22121	R 1.7.30 第 364 号	
209	202 K 児島阿津 001	児島阿津	急傾斜地	○	○	I -971	赤崎小学校 味野中学校	H 24.3.27 第 243 号
210	202 K 児島阿津 002		急傾斜地	○	○	I -973		赤崎小学校 下津井中学校
211	202 K 児島阿津 003		急傾斜地	○	○	I -972	赤崎小学校 味野中学校	H 25.3.29 第 174 号
212	202 K 児島阿津 004		急傾斜地	○	○	児島阿津		H 30.3.30 第 210 号
213	202 K 大島 1 丁目 001	大島	急傾斜地	○	○	I -974	赤崎小学校 下津井中学校	H 25.3.29 第 174 号
214	202 K 大島 002		急傾斜地	○	○	I -0984		R 2.5.22 第 313 号
215	202 K 下津井吹上 001	下津井吹上	急傾斜地	○	○	I -982		H 24.3.27 第 243 号
216	202 K 下津井吹上 002		急傾斜地	○	○	I -986		H 24.3.27 第 243 号

整理番号	箇所番号	地区名	自然現象の種類	警戒区域	特別警戒区域	基礎調査結果通知箇所番号	主な避難所	告示番号(岡山県)
217	202 K 下津井吹上 003	下津井吹上	急傾斜地	○	○	I-0979	赤崎小学校 下津井中学校	R 2.5.22 第 313 号
218	202 K 下津井 001	下津井	急傾斜地	○	○	I-985		H 24.3.27 第 243 号
219	202 K 下津井 002		急傾斜地	○	○	I-981		H 24.3.27 第 243 号
220	202 K 下津井 003		急傾斜地	○	○	I-989		H 25.3.29 第 174 号
221	202 K 下津井 004		急傾斜地	○	○	I-975		R 1.7.30 第 364 号
222	202 K 下津井 005		急傾斜地	○	—	I-976		H 26.3.18 第 144 号
223	202 K 下津井 006		急傾斜地	○	○	II-697		R 1.7.30 第 364 号
224	202 K 下津井 007		急傾斜地	○	○	I-988		R 1.7.30 第 364 号
225	202 K 下津井 008		急傾斜地	○	○	II-698		R 1.7.30 第 364 号
226	202 K 下津井 009		急傾斜地	○	○	II-699		R 1.7.30 第 364 号
227	202 D 下津井 001		土石流	○	○	II-22127		R 1.7.30 第 364 号
228	202 D 下津井 002		土石流	○	○	II-22128-1		R 1.7.30 第 364 号
229	202 D 下津井 003		土石流	○	○	II-22128-2		R 1.7.30 第 364 号
230	202 K 下津井田之浦 001	下津井田之浦	急傾斜地	○	○	I-0977	R 2.5.22 第 313 号	
231	202 K 下津井田之浦 002		急傾斜地	○	○	I-0978	R 2.5.22 第 313 号	
232	202 K 下津井田之浦 003		急傾斜地	○	—	I-980	H26.11.25 第 577 号	
233	202 K 下津井田之浦 004		急傾斜地	○	—	I-983	H26.11.25 第 577 号	
234	202 D 菰池 001	菰池	土石流	○	○	I-22124	赤崎小学校 味野中学校 本荘公民館	H 30.3.30 第 210 号
235	202 D 菰池 002		土石流	○	○	III-22126		H 30.3.30 第 210 号
236	202 D 菰池 003		土石流	○	○	II-22125		H 30.3.30 第 210 号
237	202 K 児島通生 001	児島通生	急傾斜地	○	○	I-969	赤崎小学校 本荘公民館	H 21.3.27 第 206 号
238	202 K 児島通生 002		急傾斜地	○	○	I-970		R 1.7.30 第 364 号
239	202 K 児島通生 003		急傾斜地	○	○	II-696	赤崎小学校 味野中学校	R 1.7.30 第 364 号
240	202 K 児島通生 004		急傾斜地	○	○	III-120		R 1.7.30 第 364 号
241	202 D 児島通生 001		土石流	○	○	I-22123		R 1.7.30 第 364 号
242	202 D 児島通生 002		土石流	○	○	I-22122		R 3.6.1 第 332 号
243	202 K 児島塩生 001	児島塩生	急傾斜地	○	○	I-2249	本荘公民館 塩生保健の家	R 1.7.30 第 364 号
244	202 K 児島塩生 002		急傾斜地	○	○	III-119		R 1.7.30 第 364 号
245	202 K 児島塩生 003		急傾斜地	○	○	I-2250		R 1.7.30 第 364 号
246	202 K 児島塩生 004		急傾斜地	○	○	塩生		R 1.7.30 第 364 号
247	202 D 児島塩生 001		土石流	○	○	I-22104		R 1.7.30 第 364 号

整理番号	箇所番号	地区名	自然現象の種類	警戒区域	特別警戒区域	基礎調査結果通知箇所番号	主な避難所	告示番号(岡山県)
248	202 K 児島宇野津 001	児島宇野津	急傾斜地	○	—	I-940	本荘公民館 塩生保健の家	H 27.3.31 第 181 号
249	202 K 児島宇野津 002		急傾斜地	○	○	II-688		R 1.7.30 第 364 号
250	202 D 児島宇野津 001		土石流	○	○	I-22073		R 1.7.30 第 364 号
251	202 D 児島宇野津 002		土石流	○	○	II-22102		R 1.7.30 第 364 号
252	202 D 児島宇野津 003		土石流	○	○	III-22074		R 1.7.30 第 364 号
253	202 D 児島宇野津 004		土石流	○	○	III-22101		R 1.7.30 第 364 号
254	202 K 林 001	林	急傾斜地	○	○	I-2227	郷内公民館 郷内幼稚園	R 3.6.1 第 332 号
255	202 D 林 001		土石流	○	○	I-22059		R 3.6.1 第 332 号
256	202 D 林 002		土石流	○	○	I-22060		R 3.6.1 第 332 号
257	202 D 林 003		土石流	○	○	I-22061		R 3.6.1 第 332 号
258	202 D 林 004		土石流	○	○	I-22081		R 3.6.1 第 332 号
259	202 D 林 005		土石流	○	—	南市場川-2		H 28.3.29 第 203 号
260	202 K 木見 001	木見	急傾斜地	○	○	II-678	郷内公民館 郷内幼稚園	H 23.3.25 第 222 号
261	202 K 木見 002		急傾斜地	○	○	III-114		R 3.6.1 第 332 号
262	202 K 木見 003		急傾斜地	○	○	III-115		R 3.6.1 第 332 号
263	202 D 木見 001		土石流	○	○	I-22062		H 23.3.25 第 222 号
264	202 D 木見 002		土石流	○	○	I-22063		H 23.3.25 第 222 号
265	202 D 木見 003		土石流	○	○	I-22064		H 23.3.25 第 222 号
266	202 D 木見 004		土石流	○	—	I-22065		H 23.3.25 第 222 号
267	202 D 木見 005		土石流	○	—	I-22066-1		H 23.3.25 第 222 号
268	202 D 木見 006		土石流	○	○	I-22066-2		H 23.3.25 第 222 号
269	202 D 木見 007		土石流	○	—	I-22083		H 23.3.25 第 222 号
270	202 D 木見 008		土石流	○	○	I-22093		H 23.3.25 第 222 号
271	202 D 木見 009		土石流	○	—	II-22094-1		H 23.3.25 第 222 号
272	202 D 木見 010		土石流	○	—	II-22094-2		H 23.3.25 第 222 号
273	202 D 木見 011		土石流	○	—	II-22095-1		H 23.3.25 第 222 号
274	202 D 木見 012	土石流	○	○	II-22095-2	H 23.3.25 第 222 号		
275	202 D 木見 013	土石流	○	—	III-22067	H 23.3.25 第 222 号		
276	202 K 福江 001	福江	急傾斜地	○	○	I-2228	郷内公民館 郷内幼稚園	R 3.6.1 第 332 号
277	202 K 福江 002		急傾斜地	○	○	I-2229		R 3.6.1 第 332 号
278	202 K 福江 003		急傾斜地	○	○	II-676		R 3.6.1 第 332 号

整理番号	箇所番号	地区名	自然現象の種類	警戒区域	特別警戒区域	基礎調査結果通知箇所番号	主な避難所	告示番号(岡山県)
279	202 K 福江 004	福江	急傾斜地	○	○	Ⅱ-677	郷内公民館 郷内幼稚園	R 3.6.1 第 332 号
280	202 D 福江 001		土石流	○	○	Ⅲ-22055		R 3.6.1 第 332 号
281	202 D 福江 002		土石流	○	○	I -22080		R 3.6.1 第 332 号
282	202 K 尾原 001	尾原	急傾斜地	○	○	I -936		R 3.6.1 第 332 号
283	202 K 尾原 002		急傾斜地	○	○	Ⅱ-681		R 3.6.1 第 332 号
284	202 K 尾原 003		急傾斜地	○	○	I -2230		R 3.6.1 第 332 号
285	202 K 尾原 004		急傾斜地	○	○	I -2231		R 3.6.1 第 332 号
286	202 K 尾原 005		急傾斜地	○	○	I -2232		R 3.6.1 第 332 号
287	202 K 尾原 006		急傾斜地	○	○	I -2233		R 3.6.1 第 332 号
288	202 K 尾原 007		急傾斜地	○	○	I -2234		R 3.6.1 第 332 号
289	202 D 尾原 001		土石流	○	○	I -22068		R 3.6.1 第 332 号
290	202 D 尾原 002		土石流	○	○	I -22086		R 3.6.1 第 332 号
291	202 D 尾原 003		土石流	○	○	I -22088		R 3.6.1 第 332 号
292	202 D 尾原 004		土石流	○	○	I -22089		R 3.6.1 第 332 号
293	202 D 尾原 005		土石流	○	○	I -22090		R 3.6.1 第 332 号
294	202 D 尾原 006		土石流	○	○	Ⅱ-22085		R 3.6.1 第 332 号
295	202 D 尾原 007		土石流	○	○	Ⅱ-22087		R 3.6.1 第 332 号
296	202 D 尾原 008		土石流	○	○	Ⅱ-22091		R 3.6.1 第 332 号
297	202 D 曾原 001		曾原	土石流	○	○		I -22058
298	202 K 串田 001	串田	急傾斜地	○	○	Ⅱ-675	R 3.6.1 第 332 号	
299	202 K 串田 002		急傾斜地	○	○	I -837	R 3.6.1 第 332 号	
300	202 D 串田 001		土石流	○	○	I -22056	R 3.6.1 第 332 号	
301	202 D 串田 002		土石流	○	○	I -22057	R 3.6.1 第 332 号	
302	202 K 玉島上成 001	玉島上成	急傾斜地	○	○	I -1076	上成小学校 玉島東中学校	R 2.12.25 第 670 号
303	202 K 玉島上成 002		急傾斜地	○	—	I -896		H 27.3.31 第 181 号
304	202 K 玉島 001	玉島	急傾斜地	○	○	I -902		R 2.12.25 第 670 号
305	202 K 玉島 002		急傾斜地	○	○	I -903		R 2.12.25 第 670 号
306	202 K 玉島 003		急傾斜地	○	○	I -910		R 2.12.25 第 670 号
307	202 K 玉島 004		急傾斜地	○	—	I -916		H 28.3.29 第 203 号
308	202 K 玉島乙島 001	玉島乙島	急傾斜地	○	○	I -905		R 2.12.25 第 670 号
309	202 K 玉島乙島 002		急傾斜地	○	○	番山		R 2.12.25 第 670 号

整理番号	箇所番号	地区名	自然現象の種類	警戒区域	特別警戒区域	基礎調査結果通知箇所番号	主な避難所	告示番号(岡山県)	
310	202 K 玉島乙島 003	玉島乙島	急傾斜地	○	○	I-2216	乙島小学校 玉島東中学校	R 2.12.25 第 670 号	
311	202 K 玉島乙島 004		急傾斜地	○	○	I-2217		R 2.12.25 第 670 号	
312	202 K 玉島乙島 005		急傾斜地	○	○	I-2218		R 2.12.25 第 670 号	
313	202 K 玉島乙島 006		急傾斜地	○	○	I-904	上成小学校 玉島東中学校	R 2.12.25 第 670 号	
314	202 K 玉島乙島 007		急傾斜地	○	—	I-906		H 28.3.29 第 203 号	
315	202 K 玉島乙島 008		急傾斜地	○	—	I-908		H 28.3.29 第 203 号	
316	202 K 玉島乙島 009		急傾斜地	○	—	I-909	乙島東小学校 玉島東中学校	H 28.3.29 第 203 号	
317	202 K 玉島乙島 010		急傾斜地	○	—	I-921		H 28.3.29 第 203 号	
318	202 K 玉島乙島 011		急傾斜地	○	—	I-922	乙島小学校 乙島東小学校	H 28.3.29 第 203 号	
319	202 K 玉島乙島 012		急傾斜地	○	—	I-924		H 28.3.29 第 203 号	
320	202 K 玉島乙島 013		急傾斜地	○	○	北泉	乙島小学校 玉島東中学校	R 2.12.25 第 670 号	
321	202 K 玉島乙島 014		急傾斜地	○	○	玉島乙島(1)	上成小学校 上成幼稚園	R 3.6.1 第 332 号	
322	202 K 玉島乙島 015		急傾斜地	○	○	玉島乙島(2)		R 3.6.1 第 332 号	
323	202 K 玉島乙島 016		急傾斜地	○	○	玉島乙島(3)		R 3.6.1 第 332 号	
324	202 K 玉島阿賀崎 001		玉島阿賀崎	急傾斜地	○	○	I-915	玉島小学校 乙島小学校	H 25.3.29 第 174 号
325	202 K 玉島阿賀崎 002			急傾斜地	○	○	II-658	柏島小学校 玉島西中学校	R 2.12.25 第 670 号
326	202 K 玉島阿賀崎 003	急傾斜地		○	○	II-659	R 2.12.25 第 670 号		
327	202 K 玉島阿賀崎 004	急傾斜地		○	○	II-661	玉島小学校 柏島小学校	R 2.12.25 第 670 号	
328	202 K 玉島阿賀崎 005	急傾斜地		○	○	I-907	玉島小学校 乙島小学校	R 2.12.25 第 670 号	
329	202 K 玉島阿賀崎 006	急傾斜地		○	○	I-911	柏島小学校 玉島小学校	R 2.12.25 第 670 号	
330	202 K 玉島中央町 001	玉島中央町	急傾斜地	○	○	羽黒山	玉島小学校 乙島小学校	R 2.12.25 第 670 号	
331	202 K 玉島柏島 001	玉島柏島	急傾斜地	○	○	福井	玉島南小学校 玉島西中学校	H 30.5.29 第 316 号	
332	202 K 玉島柏島 002		急傾斜地	○	—	II-662	玉島小学校 玉島西中学校	H 27.3.31 第 181 号	
333	202 K 玉島柏島 003		急傾斜地	○	—	II-664		H 27.3.31 第 181 号	
334	202 K 玉島柏島 004		急傾斜地	○	○	II-665	玉島南小学校 玉島西中学校	H 30.5.29 第 316 号	
335	202 K 玉島柏島 005		急傾斜地	○	—	I-919	玉島小学校 玉島西中学校	H 28.3.29 第 203 号	
336	202 K 玉島柏島 006		急傾斜地	○	○	I-923	玉島南小学校 玉島西中学校	H 30.5.29 第 316 号	
337	202 K 玉島柏島 007		急傾斜地	○	—	I-925		H 28.3.29 第 203 号	
338	202 K 玉島柏島 008		急傾斜地	○	○	I-926		H 30.5.29 第 316 号	
339	202 K 玉島柏島 009		急傾斜地	○	○	I-929		H 30.5.29 第 316 号	
340	202 K 玉島柏島 010		急傾斜地	○	○	玉島柏島(1)		H 30.5.29 第 316 号	

整理番号	箇所番号	地区名	自然現象の種類	警戒区域	特別警戒区域	基礎調査結果通知箇所番号	主な避難所	告示番号(岡山県)	
341	202 K 玉島柏島 011	玉島柏島	急傾斜地	○	○	奥谷(1)	玉島南小学校 玉島西中学校	R 2.12.25 第 670 号	
342	202 K 玉島勇崎 001	玉島勇崎	急傾斜地	○	○	I -918	玉島南小学校 柏島小学校	R 3.6.1 第 332 号	
343	202 K 玉島勇崎 002		急傾斜地	○	—	I -920		H 28.3.29 第 203 号	
344	202 K 玉島勇崎 003		急傾斜地	○	○	I -927	玉島南小学校 玉島西中学校	H 30.5.29 第 316 号	
345	202 K 玉島黒崎 001	玉島黒崎	急傾斜地	○	—	I -935	玉島南小学校 玉島黒崎公民館	H 26.3.18 第 144 号	
346	202 K 玉島黒崎 002		急傾斜地	○	○	II -686		H 30.5.29 第 316 号	
347	202 K 玉島黒崎 003		急傾斜地	○	—	II -687		H 26.3.18 第 144 号	
348	202 K 玉島黒崎 004		急傾斜地	○	○	上迫	玉島南小学校 柏島小学校	H 30.5.29 第 316 号	
349	202 K 玉島黒崎 005		急傾斜地	○	—	I -933	玉島南小学校 玉島黒崎公民館	H26.11.25 第 577 号	
350	202 K 玉島黒崎 006		急傾斜地	○	○	II -666	玉島南小学校 柏島小学校	H 30.5.29 第 316 号	
351	202 K 玉島黒崎 007		急傾斜地	○	—	II -667	玉島南小学校 玉島黒崎公民館	H 27.3.31 第 181 号	
352	202 K 玉島黒崎 008		急傾斜地	○	○	III-108	玉島南小学校 柏島小学校	H 30.5.29 第 316 号	
353	202 K 玉島黒崎 009		急傾斜地	○	○	小原(C)	玉島南小学校 玉島黒崎公民館	H 30.5.29 第 316 号	
354	202 K 玉島黒崎 010		急傾斜地	○	—	I -930		H 28.3.29 第 203 号	
355	202 K 玉島黒崎 011		急傾斜地	○	—	I -932		H 28.3.29 第 203 号	
356	202 K 玉島黒崎 012		急傾斜地	○	○	I -934		H 30.5.29 第 316 号	
357	202 K 玉島黒崎 013		急傾斜地	○	○	沙美		H 30.5.29 第 316 号	
358	202 K 玉島黒崎 014		急傾斜地	○	○	沙美中		H 30.5.29 第 316 号	
359	202 K 玉島黒崎 015		急傾斜地	○	○	沙美西		H 30.5.29 第 316 号	
360	202 K 玉島黒崎 016		急傾斜地	○	○	玉島黒崎(1)		玉島南小学校 柏島小学校	H 30.5.29 第 316 号
361	202 D 玉島黒崎 001		土石流	○	○	I -22025		玉島南小学校 玉島黒崎公民館	H 24.3.27 第 243 号
362	202 D 玉島黒崎 002		土石流	○	○	I -22037		玉島南小学校 柏島小学校	H 24.3.27 第 243 号
363	202 D 玉島黒崎 003		土石流	○	—	I -22038	H 24.3.27 第 243 号		
364	202 D 玉島黒崎 004		土石流	○	○	I -22039	玉島南小学校 玉島黒崎公民館	H 24.3.27 第 243 号	
365	202 D 玉島黒崎 005	土石流	○	—	I -22023	H 26.3.18 第 144 号			
366	202 D 玉島黒崎 006	土石流	○	—	I -22024	H 26.3.18 第 144 号			
367	202 D 玉島黒崎 007	土石流	○	—	I -22026-1	H 26.3.18 第 144 号			
368	202 D 玉島黒崎 008	土石流	○	—	I -22026-2	H 26.3.18 第 144 号			
369	202 D 玉島黒崎 009	土石流	○	—	I -22041	H 26.3.18 第 144 号			
370	202 D 玉島黒崎 010	土石流	○	—	I -22042	H 26.3.18 第 144 号			
371	202 D 玉島黒崎 011	土石流	○	—	I -22043	H 26.3.18 第 144 号			

整理番号	箇所番号	地区名	自然現象の種類	警戒区域	特別警戒区域	基礎調査結果通知箇所番号	主な避難所	告示番号(岡山県)
372	202 D 玉島黒崎 012	玉島黒崎	土石流	○	—	I-22044	玉島南小学校 玉島黒崎公民館	H 26. 3. 18 第 144 号
373	202 D 玉島黒崎 013		土石流	○	—	I-22045		H 26. 3. 18 第 144 号
374	202 D 玉島黒崎 014		土石流	○	—	II-22040-1	玉島南小学校 柏島小学校	H 26. 3. 18 第 144 号
375	202 D 玉島黒崎 015		土石流	○	—	II-22040-2		H 26. 3. 18 第 144 号
376	202 K 玉島爪崎 001	玉島爪崎	急傾斜地	○	—	I-895	富田小学校 玉島北中学校	H26. 11. 25 第 577 号
377	202 K 玉島長尾 001	玉島長尾	急傾斜地	○	—	I-889		H26. 11. 25 第 577 号
378	202 K 玉島長尾 002		急傾斜地	○	—	I-890		H26. 11. 25 第 577 号
379	202 K 玉島長尾 003		急傾斜地	○	—	I-892		H26. 11. 25 第 577 号
380	202 K 玉島長尾 004		急傾斜地	○	○	I-0894		R 2. 12. 25 第 670 号
381	202 K 玉島長尾 005		急傾斜地	○	○	II-655		R 2. 12. 25 第 670 号
382	202 K 玉島長尾 006		急傾斜地	○	○	II-656		富田小学校 玉島北中学校
383	202 K 玉島富 001	玉島富	急傾斜地	○	—	I-888		富田小学校 玉島北中学校 柏島小学校
384	202 K 玉島富 002		急傾斜地	○	—	I-2053	H 28. 3. 29 第 203 号	
385	202 D 玉島富 001		土石流	○	○	I-22027	H 23. 3. 25 第 222 号	
386	202 D 玉島富 002		土石流	○	○	I-22028	H 23. 3. 25 第 222 号	
387	202 D 玉島富 003		土石流	○	○	I-22029	H 23. 3. 25 第 222 号	
388	202 D 玉島富 004		土石流	○	—	I-22030	H 23. 3. 25 第 222 号	
389	202 K 玉島道口 001	玉島道口	急傾斜地	○	○	I-2214	R 2. 12. 25 第 670 号	
390	202 D 玉島道口 001		土石流	○	○	II-22031-1	R 2. 12. 25 第 670 号	
391	202 D 玉島道口 002		土石流	○	○	II-22031-2	R 2. 12. 25 第 670 号	
392	202 D 玉島道口 003		土石流	○	○	III-22032	R 2. 12. 25 第 670 号	
393	202 D 玉島道口 004		土石流	○	○	III-22033	R 2. 12. 25 第 670 号	
394	202 K 玉島道越 001	玉島道越	急傾斜地	○	○	I-899	R 2. 12. 25 第 670 号	
395	202 K 玉島道越 002		急傾斜地	○	—	I-900	H 27. 3. 31 第 181 号	
396	202 K 玉島八島 001	玉島八島	急傾斜地	○	—	I-2215	R 4. 8. 26 第 363 号	
397	202 K 玉島八島 002		急傾斜地	○	○	I-897	R 2. 12. 25 第 670 号	
398	202 K 玉島八島 003		急傾斜地	○	○	I-898	R 2. 12. 25 第 670 号	
399	202 K 玉島八島 004		急傾斜地	○	—	I-901	H 27. 3. 31 第 181 号	
400	202 K 玉島八島 005		急傾斜地	○	○	II-657	R 2. 12. 25 第 670 号	
401	202 K 玉島陶 001	玉島陶	急傾斜地	○	○	I-885	船穂小学校 玉島北中学校	H 30. 3. 30 第 210 号
402	202 K 玉島陶 002		急傾斜地	○	○	I-887		H 30. 3. 30 第 210 号

整理番号	箇所番号	地区名	自然現象の種類	警戒区域	特別警戒区域	基礎調査結果通知箇所番号	主な避難所	告示番号(岡山県)		
403	202 K 玉島陶 003	玉島陶	急傾斜地	○	○	Ⅱ-640	船穂小学校 玉島北中学校	H 30.3.30 第 210 号		
404	202 K 玉島陶 004		急傾斜地	○	○	Ⅱ-641		H 30.3.30 第 210 号		
405	202 K 玉島陶 005		急傾斜地	○	○	Ⅱ-642		H 30.3.30 第 210 号		
406	202 K 玉島陶 006		急傾斜地	○	○	Ⅱ-643		H 30.3.30 第 210 号		
407	202 K 玉島陶 007		急傾斜地	○	○	Ⅱ-644		H 30.3.30 第 210 号		
408	202 K 玉島陶 008		急傾斜地	○	○	Ⅱ-645		H 30.3.30 第 210 号		
409	202 K 玉島陶 009		急傾斜地	○	○	Ⅱ-646		H 30.3.30 第 210 号		
410	202 K 玉島陶 010		急傾斜地	○	○	玉島陶(1)		H 30.3.30 第 210 号		
411	202 K 玉島陶 011		急傾斜地	○	○	玉島陶(2)		H 30.3.30 第 210 号		
412	202 D 玉島陶 001		土石流	○	○	I-22004		H 20.3.28 第 167 号		
413	202 D 玉島陶 002		土石流	○	○	I-22005		H 20.3.28 第 167 号		
414	202 D 玉島陶 003		土石流	○	○	I-22006		H 20.3.28 第 167 号		
415	202 D 玉島陶 004		土石流	○	○	I-22007		H 20.3.28 第 167 号		
416	202 D 玉島陶 005		土石流	○	○	I-22010		H 20.3.28 第 167 号		
417	202 D 玉島陶 006		土石流	○	—	Ⅱ-22003		H 26.3.18 第 144 号		
418	202 D 玉島陶 007		土石流	○	—	Ⅲ-22008		H 26.3.18 第 144 号		
419	202 D 玉島陶 008		土石流	○	○	Ⅲ-22009		H 30.3.30 第 210 号		
420	202 K 玉島服部 001		玉島服部	急傾斜地	○	○		Ⅱ-636	船穂小学校 二万小学校	H 30.3.30 第 210 号
421	202 K 玉島服部 002			急傾斜地	○	○		Ⅱ-637		H 30.3.30 第 210 号
422	202 K 玉島服部 003	急傾斜地		○	○	Ⅱ-638	H 30.3.30 第 210 号			
423	202 K 玉島服部 004	急傾斜地		○	○	Ⅱ-639	H 30.3.30 第 210 号			
424	202 D 玉島服部 001	土石流		○	○	I-22001-1	H 30.3.30 第 210 号			
425	202 D 玉島服部 002	土石流		○	○	I-22001-2	H 30.3.30 第 210 号			
426	202 D 玉島服部 003	土石流		○	○	I-22002	R 2.12.25 第 670 号			
427	202 K 福田町浦田 001	福田町浦田	急傾斜地	○	○	I-847	二福小学校 四福小学校	H 21.3.27 第 206 号		
428	202 K 福田町浦田 002		急傾斜地	○	○	I-849		H 21.3.27 第 206 号		
429	202 K 福田町浦田 003		急傾斜地	○	○	I-850		H 21.3.27 第 206 号		
430	202 K 福田町浦田 004		急傾斜地	○	○	I-852		H 21.3.27 第 206 号		
431	202 K 福田町浦田 005		急傾斜地	○	○	I-0843	四福小学校 南中学校	R 2.5.22 第 313 号		
432	202 K 福田町浦田 006		急傾斜地	○	○	I-0853	四福小学校 連島中学校	R 2.5.22 第 313 号		
433	202 K 福田町浦田 007		急傾斜地	○	○	Ⅱ-0671	二福小学校 福田中学校	R 2.5.22 第 313 号		

整理番号	箇所番号	地区名	自然現象の種類	警戒区域	特別警戒区域	基礎調査結果通知箇所番号	主な避難所	告示番号(岡山県)	
434	202 K 福田町浦田 008	福田町浦田	急傾斜地	○	○	浦田(1)	二福小学校 四福小学校	R 2.5.22 第 313 号	
435	202 K 福田町福田 001	福田町福田	急傾斜地	○	○	I -870	二福小学校 福田中学校	H 24.3.27 第 243 号	
436	202 K 福田町福田 002		急傾斜地	○	○	I -0857	二福小学校 四福小学校	R 2.5.22 第 313 号	
437	202 K 福田町福田 003		急傾斜地	○	○	I -861		R 3.6.1 第 332 号	
438	202 K 福田町福田 004		急傾斜地	○	○	I -862	R 3.6.1 第 332 号		
439	202 K 福田町福田 005		急傾斜地	○	○	I -0869	二福小学校 福田中学校	R 2.5.22 第 313 号	
440	202 K 福田町福田 006		急傾斜地	○	—	I -871	二福小学校 福田中学校	H26.11.25 第 577 号	
441	202 K 福田町福田 007		急傾斜地	○	—	I -873		H26.11.25 第 577 号	
442	202 K 福田町福田 008		急傾斜地	○	○	福田(1)		R 2.5.22 第 313 号	
443	202 D 福田町福田 001		土石流	○	—	I -22051-1		H 21.3.27 第 206 号	
444	202 D 福田町福田 002		土石流	○	○	I -22051-2	H 21.3.27 第 206 号		
445	202 D 福田町福田 003		土石流	○	○	I -22048-1	二福小学校 福田中学校	R 2.5.22 第 313 号	
446	202 D 福田町福田 004		土石流	○	○	I -22048-2	R 2.5.22 第 313 号		
447	202 K 福田町古新田 001		福田町古新田	急傾斜地	○	○	I -876	一福小学校 福田南中学校	H 25.3.29 第 174 号
448	202 K 福田町古新田 002			急傾斜地	○	○	I -0874	一福小学校 福田南中学校	R 2.5.22 第 313 号
449	202 K 福田町古新田 003	急傾斜地		○	—	II -673	H 27.3.31 第 181 号		
450	202 D 福田町古新田 001	土石流		○	○	I -22052	H 21.3.27 第 206 号		
451	202 K 亀島 001	亀島1丁目	急傾斜地	○	—	I -875	五福小学校 水島中学校	H26.11.25 第 577 号	
452	202 K 水島北亀島町 001	水島北亀島町	急傾斜地	○	—	I -877	H26.11.25 第 577 号		
453	202 K 連島町連島 001	連島町連島	急傾斜地	○	○	I -2221	連島東小学校 南中学校	H 21.3.27 第 206 号	
454	202 K 連島町連島 002		急傾斜地	○	○	I -2222		H 24.3.27 第 243 号	
455	202 K 連島町連島 003		急傾斜地	○	○	I -0041	R 2.5.22 第 313 号		
456	202 K 連島町連島 004		急傾斜地	○	—	I -838	連島北小学校 連島東小学校	H26.11.25 第 577 号	
457	202 K 連島町連島 005		急傾斜地	○	—	I -842	連島東小学校 南中学校	H26.11.25 第 577 号	
458	202 K 連島町連島 006		急傾斜地	○	○	I -0845		R 2.5.22 第 313 号	
459	202 K 連島町連島 007		急傾斜地	○	—	I -846		H26.11.25 第 577 号	
460	202 K 連島町連島 008		急傾斜地	○	○	I -0848	R 2.5.22 第 313 号		
461	202 K 連島町連島 009		急傾斜地	○	—	I -851	連島東小学校 水島小学校	H26.11.25 第 577 号	
462	202 K 連島町連島 010		急傾斜地	○	—	I -856	H26.11.25 第 577 号		
463	202 K 連島町連島 011		急傾斜地	○	○	I -2220	連島北小学校 南中学校	R 2.5.22 第 313 号	
464	202 K 連島町連島 012		急傾斜地	○	○	I -0839		R 2.5.22 第 313 号	

整理番号	箇所番号	地区名	自然現象の種類	警戒区域	特別警戒区域	基礎調査結果通知箇所番号	主な避難所	告示番号(岡山県)	
465	202 K 連島町連島 013	連島町連島	急傾斜地	○	○	鷲ヶ丘(B)	連島東小学校 南中学校	R 2.5.22 第 313 号	
466	202 D 連島町連島 001		土石流	○	○	I -22036	連島東小学校 南中学校	R 2.5.22 第 313 号	
467	202 K 連島町矢柄 001	連島町矢柄	急傾斜地	○	○	I -2223	連島東小学校 連島中学校	H 24.3.27 第 243 号	
468	202 K 連島町矢柄 002		急傾斜地	○	—	I -855		H26.11.25 第 577 号	
469	202 K 連島町矢柄 003		急傾斜地	○	—	I -860		H26.11.25 第 577 号	
470	202 K 連島町西之浦 001	連島町西之浦	急傾斜地	○	○	I -0043	連島北小学校 連島公民館	R 2.5.22 第 313 号	
471	202 K 連島町西之浦 002		急傾斜地	○	—	I -840		H26.11.25 第 577 号	
472	202 K 連島町西之浦 003		急傾斜地	○	○	I -0841		R 2.5.22 第 313 号	
473	202 K 連島町西之浦 004		急傾斜地	○	○	I -0844		R 2.5.22 第 313 号	
474	202 K 連島町西之浦 005		急傾斜地	○	—	I -859	連島中学校 連島公民館	H26.11.25 第 577 号	
475	202 K 連島町西之浦 006		急傾斜地	○	—	I -864	連島中学校 連島公民館	H26.11.25 第 577 号	
476	202 K 連島町西之浦 007		急傾斜地	○	—	I -867	連島中学校 連島公民館	H26.11.25 第 577 号	
477	202 K 連島町西之浦 008		急傾斜地	○	—	I -868		H26.11.25 第 577 号	
478	202 K 連島町西之浦 009		急傾斜地	○	—	I -2052	連島北小学校 連島公民館	H 28.3.29 第 203 号	
479	202 K 連島町西之浦 010		急傾斜地	○	—	連島弁財天		H 28.3.29 第 203 号	
480	202 D 連島町西之浦 001		土石流	○	○	I -22034-1		R 2.5.22 第 313 号	
481	202 D 連島町西之浦 002		土石流	○	—	I -22034-2	連島北小学校 連島公民館	H26.11.25 第 577 号	
482	202 D 連島町西之浦 003		土石流	○	○	I -22035		R 2.5.22 第 313 号	
483	202 K 広江 001		広江	急傾斜地	○	○	I -882-1	三福小学校 福田南中学校	H 21.3.27 第 206 号
484	202 K 広江 002			急傾斜地	○	—	I -882-2		H 21.3.27 第 206 号
485	202 K 広江 003			急傾斜地	○	—	I -878		H26.11.25 第 577 号
486	202 K 広江 004	急傾斜地		○	○	I -0879	R 2.5.22 第 313 号		
487	202 K 広江 005	急傾斜地		○	—	I -880	H26.11.25 第 577 号		
488	202 K 広江 006	急傾斜地		○	○	I -0881	R 2.5.22 第 313 号		
489	202 K 広江 007	急傾斜地		○	○	Ⅱ-0674	R 2.5.22 第 313 号		
490	202 D 広江 001	土石流		○	—	I -22053	H 21.3.27 第 206 号		
491	202 D 広江 002	土石流		○	○	I -22071	H 21.3.27 第 206 号		
492	202 D 広江 003	土石流		○	○	I -22072	H 21.3.27 第 206 号		
493	202 D 広江 004	土石流		○	○	Ⅲ-22054	R 2.5.22 第 313 号		
494	202 K 松江 001	松江		急傾斜地	○	—	I -884		一福小学校 福田南中学校
495	202 K 松江 002		急傾斜地	○	○	Ⅲ-0113	R 2.5.22 第 313 号		

整理番号	箇所番号	地区名	自然現象の種類	警戒区域	特別警戒区域	基礎調査結果通知箇所番号	主な避難所	告示番号(岡山県)		
496	202 K 呼松 001	呼松	急傾斜地	○	○	I-0883	三福小学校 福田南中学校	R 2.5.22 第 313 号		
497	202 D 呼松 001		土石流	○	—	I-22069	三福小学校 福田南中学校	H 24.3.27 第 243 号		
498	202 D 呼松 002		土石流	○	○	I-22070		H 24.3.27 第 243 号		
499	202 K 船穂町船穂 001	船穂町船穂	急傾斜地	○	○	I-1074	船穂小学校 船穂中学校	R 1.7.30 第 364 号		
500	202 K 船穂町船穂 002		急傾斜地	○	—	I-1075		H 26.3.18 第 144 号		
501	202 K 船穂町船穂 003		急傾斜地	○	○	I-2254		R 1.7.30 第 364 号		
502	202 K 船穂町船穂 004		急傾斜地	○	○	II-796		R 1.7.30 第 364 号		
503	202 K 船穂町船穂 005		急傾斜地	○	○	II-797		R 1.7.30 第 364 号		
504	202 K 船穂町船穂 006		急傾斜地	○	○	外開		R 1.7.30 第 364 号		
505	202 D 船穂町船穂 001		土石流	○	○	III-27004		R 3.6.1 第 332 号		
506	202 J 船穂町船穂 001		地滑り	○	—	鶏尾		R 3.6.1 第 332 号		
507	202 K 船穂町水江 001		船穂町水江	急傾斜地	○	○		I-1073	柳井原小学校 船穂中学校	R 1.7.30 第 364 号
508	202 K 船穂町水江 002			急傾斜地	○	○		又串(B)	柳井原小学校 船穂中学校	R 1.7.30 第 364 号
509	202 K 船穂町水江 003	急傾斜地		○	○	又串(C)	柳井原小学校 船穂中学校	R 1.7.30 第 364 号		
510	202 K 船穂町柳井原 001	船穂町柳井原	急傾斜地	○	—	I-1071	柳井原小学校 二万小学校	H 26.3.18 第 144 号		
511	202 K 船穂町柳井原 002		急傾斜地	○	—	I-1072		H 26.3.18 第 144 号		
512	202 K 船穂町柳井原 003		急傾斜地	○	—	II-795		H26.11.25 第 577 号		
513	202 K 船穂町柳井原 004		急傾斜地	○	○	III-140-1		R 1.7.30 第 364 号		
514	202 K 船穂町柳井原 005		急傾斜地	○	○	III-140-2	R 1.7.30 第 364 号			
515	202 D 船穂町柳井原 001		土石流	○	○	II-27001	柳井原小学校 二万小学校	R 1.7.30 第 364 号		
516	202 D 船穂町柳井原 002		土石流	○	—	III-27002		H26.11.25 第 577 号		
517	202 D 船穂町柳井原 003		土石流	○	○	II-27003		R 1.7.30 第 364 号		
518	202 J 船穂町柳井原 001		地滑り	○	—	31		H 28.3.29 第 203 号		
519	202 J 船穂町柳井原 002		地滑り	○	—	横山	R 3.6.1 第 332 号			
520	202 K 真備町上二万 001	真備町上二万	急傾斜地	○	○	I-1087-1	二万小学校 船穂中学校	R.2.9.29 第 516 号		
521	202 K 真備町上二万 002		急傾斜地	○	○	I-1087-2		R.2.9.29 第 516 号		
522	202 D 真備町上二万 001		土石流	○	○	I-28072		H 25.3.29 第 174 号		
523	202 D 真備町上二万 002		土石流	○	○	I-28073		H 25.3.29 第 174 号		
524	202 D 真備町上二万 003		土石流	○	○	I-28074		H 25.3.29 第 174 号		
525	202 D 真備町上二万 004		土石流	○	○	I-28077		R.2.9.29 第 516 号		
526	202 D 真備町上二万 005		土石流	○	—	I-28078		H 26.3.18 第 144 号		

整理番号	箇所番号	地区名	自然現象の種類	警戒区域	特別警戒区域	基礎調査結果通知箇所番号	主な避難所	告示番号(岡山県)
527	202 D 真備町上二万 006	真備町上二万	土石流	○	○	Ⅱ-28075	二万小学校 船穂中学校	R. 2. 9. 29 第 516 号
528	202 D 真備町上二万 007		土石流	○	○	Ⅱ-28076-1		R. 2. 9. 29 第 516 号
529	202 D 真備町上二万 008		土石流	○	○	Ⅱ-28076-2		R. 2. 9. 29 第 516 号
530	202 J 真備町上二万 001		地滑り	○	—	金山		R 3. 6. 1 第 332 号
531	202 D 真備町下二万 001	真備町下二万	土石流	○	○	Ⅰ-28070	二万小学校 柳井原小学校	H 25. 3. 29 第 174 号
532	202 D 真備町下二万 002		土石流	○	○	Ⅰ-28079		H 25. 3. 29 第 174 号
533	202 D 真備町下二万 003		土石流	○	○	Ⅰ-28082		R. 2. 9. 29 第 516 号
534	202 D 真備町下二万 004		土石流	○	—	Ⅱ-28080		H 26. 3. 18 第 144 号
535	202 D 真備町下二万 005		土石流	○	—	Ⅱ-28081		H 26. 3. 18 第 144 号
536	202 D 真備町下二万 006		土石流	○	○	Ⅲ-28071		R. 2. 9. 29 第 516 号
537	202 J 真備町下二万 001		地滑り	○	—	30		H 28. 3. 29 第 203 号
538	202 K 真備町川辺 001	真備町川辺	急傾斜地	○	○	Ⅱ-801	二万小学校 柳井原小学校	R. 2. 9. 29 第 516 号
539	202 D 真備町川辺 001		土石流	○	—	Ⅲ-28083		H 27. 3. 31 第 181 号
540	202 K 真備町辻田 001	真備町辻田	急傾斜地	○	○	辻田	岡田小学校 真備東中学校	H 24. 3. 27 第 243 号
541	202 K 真備町辻田 002		急傾斜地	○	○	Ⅰ-1079	岡田小学校 真備東中学校	R. 2. 9. 29 第 516 号
542	202 K 真備町辻田 003		急傾斜地	○	—	Ⅰ-1077	岡田小学校 真備東中学校	H 28. 3. 29 第 203 号
543	202 K 真備町辻田 004		急傾斜地	○	—	Ⅰ-1078	岡田小学校 真備東中学校	H 28. 3. 29 第 203 号
544	202 K 真備町市場 001	真備町市場	急傾斜地	○	○	Ⅱ-798	菌小学校 呉妹小学校	R. 2. 9. 29 第 516 号
545	202 K 真備町市場 002		急傾斜地	○	○	Ⅱ-799		R. 2. 9. 29 第 516 号
546	202 D 真備町市場 001		土石流	○	—	Ⅰ-28005		H 23. 3. 25 第 222 号
547	202 D 真備町市場 002		土石流	○	○	Ⅰ-28040		H 24. 3. 27 第 243 号
548	202 D 真備町市場 003		土石流	○	○	Ⅲ-28008	H 24. 3. 27 第 243 号	
549	202 D 真備町市場 004		土石流	○	○	Ⅰ-28001	R. 2. 9. 29 第 516 号	
550	202 D 真備町市場 005		土石流	○	○	Ⅰ-28002	菌小学校 呉妹小学校	R. 2. 9. 29 第 516 号
551	202 D 真備町市場 006		土石流	○	○	Ⅰ-28004		R. 2. 9. 29 第 516 号
552	202 D 真備町市場 007		土石流	○	—	Ⅰ-28006		H 26. 3. 18 第 144 号
553	202 D 真備町市場 008		土石流	○	—	Ⅰ-28007		H 26. 3. 18 第 144 号
554	202 D 真備町市場 009		土石流	○	○	Ⅰ-28011		R. 2. 9. 29 第 516 号
555	202 D 真備町市場 010		土石流	○	○	Ⅲ-28003		R. 2. 9. 29 第 516 号
556	202 D 真備町市場 011	土石流	○	○	Ⅱ-28012	R. 2. 9. 29 第 516 号		
557	202 D 真備町市場 012	土石流	○	○	Ⅱ-28015	R. 2. 9. 29 第 516 号		

整理番号	箇所番号	地区名	自然現象の種類	警戒区域	特別警戒区域	基礎調査結果通知箇所番号	主な避難所	告示番号(岡山県)
558	202 D 真備町市場 013	真備町市場	土石流	○	○	Ⅱ-28035	菌小学校 呉妹小学校	R. 2. 9. 29 第 516 号
559	202 D 真備町市場 014		土石流	○	—	Ⅲ-28009		H 27. 3. 31 第 181 号
560	202 D 真備町市場 015		土石流	○	○	Ⅲ-28010		R. 2. 9. 29 第 516 号
561	202 D 真備町市場 016		土石流	○	○	Ⅲ-28013		R. 2. 9. 29 第 516 号
562	202 D 真備町市場 017		土石流	○	○	Ⅲ-28014		R. 2. 9. 29 第 516 号
563	202 D 真備町市場 018		土石流	○	—	Ⅲ-28017		H 27. 3. 31 第 181 号
564	202 D 真備町市場 019		土石流	○	○	Ⅲ-28018		R. 2. 9. 29 第 516 号
565	202 D 真備町市場 020		土石流	○	—	Ⅲ-28019		H 27. 3. 31 第 181 号
566	202 D 真備町市場 021		土石流	○	—	Ⅲ-28029		H 27. 3. 31 第 181 号
567	202 K 真備町箭田 001	真備町箭田	急傾斜地	○	○	I -1080	菌小学校 呉妹小学校	H 20. 3. 28 第 167 号
568	202 K 真備町箭田 002		急傾斜地	○	○	I -1082	呉妹小学校 真備陵南高校	H 20. 3. 28 第 167 号
569	202 K 真備町箭田 003		急傾斜地	○	○	I -1084	二万小学校 柳井原小学校	H 20. 3. 28 第 167 号
570	202 K 真備町箭田 004		急傾斜地	○	○	I -1085		H 20. 3. 28 第 167 号
571	202 K 真備町箭田 005		急傾斜地	○	○	Ⅱ-800		R. 2. 9. 29 第 516 号
572	202 K 真備町箭田 006		急傾斜地	○	—	I -1081	呉妹小学校 真備陵南高校	H 28. 3. 29 第 203 号
573	202 D 真備町箭田 001		土石流	○	○	I -28069	二万小学校 柳井原小学校	H 25. 3. 29 第 174 号
574	202 D 真備町箭田 002		土石流	○	—	I -28028	菌小学校 呉妹小学校	H 26. 3. 18 第 144 号
575	202 D 真備町箭田 003		土石流	○	—	I -28066	二万小学校 柳井原小学校	H 26. 3. 18 第 144 号
576	202 D 真備町箭田 004		土石流	○	—	Ⅱ-28068		H 26. 3. 18 第 144 号
577	202 D 真備町箭田 005		土石流	○	—	Ⅲ-28067		H 26. 3. 18 第 144 号
578	202 D 真備町箭田 006		土石流	○	—	I -28030	菌小学校 真備陵南高校	H 27. 3. 31 第 181 号
579	202 D 真備町箭田 007		土石流	○	—	Ⅱ-28025	菌小学校 呉妹小学校	H 27. 3. 31 第 181 号
580	202 D 真備町箭田 008		土石流	○	—	Ⅲ-28026		H 27. 3. 31 第 181 号
581	202 D 真備町箭田 009		土石流	○	—	Ⅲ-28027		H 27. 3. 31 第 181 号
582	202 D 真備町箭田 010		土石流	○	—	Ⅲ-28033	呉妹小学校 真備陵南高校	H 27. 3. 31 第 181 号
583	202 K 真備町尾崎 001		真備町尾崎	急傾斜地	○	○	I -1083	呉妹小学校 真備陵南高校
584	202 D 真備町尾崎 001	土石流		○	○	I -28024	R. 2. 9. 29 第 516 号	
585	202 D 真備町尾崎 002	土石流		○	—	Ⅲ-28022	H 27. 3. 31 第 181 号	
586	202 D 真備町尾崎 003	土石流		○	—	Ⅲ-28023	H 27. 3. 31 第 181 号	
587	202 K 真備町妹 001	真備町妹	急傾斜地	○	○	I -2255	呉妹小学校	H 20. 3. 28 第 167 号
588	202 D 真備町妹 001		土石流	○	○	I -28056	呉妹小学校 二万小学校	H 23. 3. 25 第 222 号

整理番号	箇所番号	地区名	自然現象の種類	警戒区域	特別警戒区域	基礎調査結果通知箇所番号	主な避難所	告示番号(岡山県)
589	202 D 真備町妹 002	真備町妹	土石流	○	○	I-28058	呉妹小学校 二万小学校	H 25.3.29 第 174 号
590	202 D 真備町妹 003		土石流	○	○	II-28057		H 25.3.29 第 174 号
591	202 D 真備町妹 004		土石流	○	—	I-28041	呉妹小学校	H 26.3.18 第 144 号
592	202 D 真備町妹 005		土石流	○	—	I-28052		H 26.3.18 第 144 号
593	202 D 真備町妹 006		土石流	○	○	II-28021		R.2.9.29 第 516 号
594	202 D 真備町妹 007		土石流	○	○	II-28049		R.2.9.29 第 516 号
595	202 D 真備町妹 008		土石流	○	—	II-28050		H 26.3.18 第 144 号
596	202 D 真備町妹 009		土石流	○	—	II-28053		H 26.3.18 第 144 号
597	202 D 真備町妹 010		土石流	○	—	III-28044		H 26.3.18 第 144 号
598	202 D 真備町妹 011		土石流	○	—	III-28051		H 26.3.18 第 144 号
599	202 D 真備町妹 012		土石流	○	○	II-28036		R.2.9.29 第 516 号
600	202 D 真備町妹 013		土石流	○	—	II-28037		H26.11.25 第 577 号
601	202 D 真備町妹 014		土石流	○	○	II-28038	R.2.9.29 第 516 号	
602	202 D 真備町妹 015		土石流	○	○	II-28045	R.2.9.29 第 516 号	
603	202 D 真備町妹 016		土石流	○	○	II-28046	R.2.9.29 第 516 号	
604	202 D 真備町妹 017		土石流	○	○	II-28047	R.2.9.29 第 516 号	
605	202 D 真備町妹 018		土石流	○	○	II-28048	R.2.9.29 第 516 号	
606	202 D 真備町妹 019		土石流	○	○	II-28054	R.2.9.29 第 516 号	
607	202 D 真備町妹 020		土石流	○	○	II-28039	R.2.9.29 第 516 号	
608	202 D 真備町妹 021		土石流	○	○	III-28042	R.2.9.29 第 516 号	
609	202 D 真備町妹 022		土石流	○	—	III-28043	H 27.3.31 第 181 号	
610	202 D 真備町妹 023	土石流	○	○	III-28055	R.2.9.29 第 516 号		
611	461 D 東三成 004(矢掛町)	土石流	○	○	I-35148	R.3.6.1 第 327 号		
612	202 K 真備町服部 001	真備町服部	急傾斜地	○	○	I-1086	二万小学校 呉妹小学校	H 20.3.28 第 167 号
613	202 D 真備町服部 001		土石流	○	○	I-28063		H 23.3.25 第 222 号
614	202 D 真備町服部 002		土石流	○	○	I-28064		H 23.3.25 第 222 号
615	202 D 真備町服部 003		土石流	○	○	I-28065		H 23.3.25 第 222 号
616	202 D 真備町服部 004		土石流	○	○	I-28059		H 25.3.29 第 174 号
617	202 D 真備町服部 005		土石流	○	○	I-28060		H 25.3.29 第 174 号
618	202 D 真備町服部 006		土石流	○	○	I-28061		R.2.9.29 第 516 号
619	202 D 真備町服部 007		土石流	○	—	I-28062		H 26.3.18 第 144 号

9 山地災害危険地区

(1) 山腹崩壊危険地区

番号	危険地区 番 号	地 区 名	位 置		備 考
			大 字	字	
1	202-006-001	端生坂	生 坂	石 山	
2	202-011-001	五軒屋	浦 田	五軒屋	
3	202-011-002	倉 掛	浦 田	倉 掛	
4	202-011-003	上浦田	浦 田		
5	202-015-001	大 島	大島2丁目		
6	202-015-002	大 島 2	大 島		
7	202-015-003	大 浜	大 島	大 浜	
8	202-018-001	葛 原	尾 原	葛 原	
9	202-018-002	黒 谷	尾 原	黒 谷	
10	202-018-003	葛原東	尾 原	葛 原	
11	202-018-004	下 里	尾 原	下 里	
12	202-018-005	尾 原	尾 原	板ノ尾	
13	202-018-006	伊 領	尾 原	伊 領	
14	202-018-007	宮 畑	尾 原	宮 畑	
15	202-020-001	加須山	加須山	小瀬戸	
16	202-030-001	西 谷	木 見	西ノ山	
17	202-030-002	木 見	木 見	古屋敷	
18	202-030-003	向木見	木 見	向木見	
19	202-030-004	塔仙房	木 見	塔仙房	
20	202-030-005	上木見	木 見	上木見	
21	202-030-006	森池内	木 見	森池内	
22	202-031-001	串田西	串 田	串田西	
23	202-031-002	串田北	串 田	串田北	
24	202-033-001	西栗坂	栗 坂	西栗坂	
25	202-033-002	東栗坂	栗 坂	東栗坂	
26	202-034-001	黒 石	黒 石	黒 石	
27	202-034-002	小 山	黒 石	小 山	
28	202-036-001	赤 崎	児島赤崎		
29	202-036-002	赤 崎	児島赤崎	赤 崎	
30	202-037-001	児島味野5丁目	児島味野5丁目		
31	202-037-002	児島味野1丁目	児島味野1丁目		
32	202-041-001	ト ン ド	児島味野山田町	ト ン ド	
33	202-042-001	阿 津	児島阿津2丁目		
34	202-043-001	宇野津	児島宇野津	宇野津	

番号	危険地区 番 号	地 区 名	位 置		備 考
			大 字	字	
35	202-043-002	奥	児島宇野津	奥	
36	202-043-003	北宇野津	児島宇野津	北宇野津	
37	202-046-001	長 谷	児島上の町		
38	202-046-002	児島上の町	児島上の町		
39	202-047-001	砂 留	児島通生	砂 留	
40	202-047-002	高 室	児島通生	高 室	
41	202-047-003	城 山	児島通生	城 山	
42	202-047-004	湊	児島通生	湊	
43	202-047-005	寺 田	児島通生	寺 田	
44	202-047-006	才ノ上東	児島通生	才ノ上東	
45	202-049-001	唐 琴 東	児島唐琴町	獄 山	
46	202-049-002	獄 山 東	児島唐琴町	獄 山	
47	202-049-003	獄 山 西	児島唐琴町	獄 山	
48	202-049-004	児島唐琴町 1	児島唐琴町		
49	202-049-005	児島唐琴町 2	児島唐琴町		
50	202-049-006	児島唐琴町 3	児島唐琴町		
51	202-049-007	児島唐琴町 4	児島唐琴町		
52	202-049-008	児島唐琴町 5	児島唐琴町		
53	202-049-009	児島唐琴町 6	児島唐琴町		
54	202-049-010	児島唐琴町 7	児島唐琴町		
55	202-050-001	南	児島塩生	南	
56	202-050-002	上	児島塩生	上	
57	202-050-003	祇 園	児島塩生	祇 園	
58	202-051-001	下の町 8 丁目	児島下の町 8 丁目		
59	202-051-002	下の町 8 丁目北	児島下の町 8 丁目		
60	202-051-003	下の町 7 丁目 1	児島下の町 7 丁目		
61	202-051-004	下の町 6 丁目 1	児島下の町 6 丁目		
62	202-051-005	下の町 6 丁目 2	児島下の町 6 丁目		
63	202-051-006	下の町 6 丁目 3	児島下の町 6 丁目		
64	202-052-001	平 野	児島白尾	平 野	
65	202-053-001	加 茂 路	児島田の口	加 茂 路	
66	202-053-002	岩 瀧	児島田の口 5 丁目		
67	202-053-003	薬 師 北	児島田の口 5 丁目		
68	202-053-004	戒 谷	児島田の口 5 丁目	戒 谷	
69	202-053-005	田の口 1	児島田の口		
70	202-053-006	田の口 2	児島田の口		
71	202-053-007	田の口 3	児島田の口	坂ノ原	

番号	危険地区 番 号	地 区 名	位 置		備 考
			大 字	字	
72	202-053-008	田の口4	児島田の口	池ノ内	
73	202-053-009	田の口5	児島田の口		
74	202-053-010	田の口6	児島田の口		
75	202-054-001	池 内	児島稗田町	池 内	
76	202-054-002	帆千谷	児島稗田町	帆千谷	
77	202-054-003	熊ノ道	児島稗田町	熊ノ道	
78	202-054-004	茶 屋	児島稗田町	茶 屋	
79	202-054-005	滑	児島稗田町	滑	
80	202-054-006	児島稗田町1	児島稗田町		
81	202-056-001	松本谷	児島柳田町	松本谷	
82	202-056-002	二歩奥	児島柳田町	二歩奥	
83	202-056-003	板 池	児島柳田町	板 池	
84	202-057-001	由加西	児島由加	由 加	
85	202-057-002	筆ノ尾	児島由加	筆ノ尾	
86	202-057-003	中 住	児島由加	中 住	
87	202-057-004	山 峠	児島由加	山 峠	
88	202-059-001	2 丁目	菰池2丁目		
89	202-059-002	菰 池	菰池4丁目		
90	202-065-001	田 の 浦	下津井	田 の 浦	
91	202-065-002	鷺羽山	下津井	田 の 浦	
92	202-065-003	向 山	下津井	向 山	
93	202-065-004	4 丁目	下津井4丁目		
94	202-065-005	4丁目2	下津井4丁目		
95	202-065-006	荒神山	下津井	荒神山	
96	202-069-001	灘	新 田	灘	
97	202-072-001	曾原西	曾 原	曾原西	
98	202-072-002	中出西	曾 原	中出西	
99	202-072-003	中出東	曾 原	中出東	
100	202-082-001	岩 谷	玉島黒崎	岩 谷	
101	202-082-002	沙 美	玉島黒崎	沙 美	
102	202-082-003	南浦東	玉島黒崎	南浦東	
103	202-082-004	南浦西	玉島黒崎	南浦西	
104	202-082-005	海蔵寺	玉島黒崎	海蔵寺	
105	202-082-006	上 谷	玉島黒崎	上 谷	
106	202-082-007	新 殿	玉島黒崎	新 殿	
107	202-082-008	大 内	玉島黒崎	大 内	
108	202-082-009	上 迫	玉島黒崎	上 迫	

番号	危険地区番号	地区名	位置		備考
			大字	字	
109	202-082-010	岩谷	玉島黒崎	岩谷	
110	202-082-011	上水尻	玉島黒崎	上水尻	
111	202-082-012	沙美東峠	玉島黒崎	沙美東峠	
112	202-082-013	岡田脇	玉島黒崎	岡田脇	
113	202-082-014	深田	玉島黒崎	深田	
114	202-082-015	前小原	玉島黒崎	前小原	
115	202-083-001	辻の山	玉島陶	辻の山	
116	202-083-002	檜村	玉島陶	檜村	
117	202-083-003	船岩山	玉島陶	船岩山	
118	202-083-004	幡	玉島陶	幡	
119	202-083-005	札場	玉島陶	札場	
120	202-083-006	南畑	玉島陶	南畑	
121	202-086-001	奥谷	玉島富	奥谷	
122	202-086-002	西谷	玉島富	西谷	
123	202-087-001	玉島長尾	玉島長尾	下之町	
124	202-088-001	吉則	玉島服部	吉則	
125	202-088-002	君が岩	玉島服部	君が岩	
126	202-088-003	吉則	玉島服部	吉則	
127	202-088-004	極楽寺	玉島服部	極楽寺	
128	202-097-001	前場	粒江	前場	
129	202-102-001	連島旭ヶ丘	連島町連島	連島旭ヶ丘	
130	202-102-002	大谷	連島町連島	大谷	
131	202-104-001	北面	連島町西之浦	北面	
132	202-105-001	宮山	連島町矢柄	宮山	
133	202-105-002	寺ノ上	連島町矢柄	寺ノ上	
134	202-108-001	徳芳	徳芳	徳芳	
135	202-129-001	笹間	林	笹間	
136	202-129-002	沖	林	沖	
137	202-129-003	熊坂	林	熊坂	
138	202-129-004	笹間北	林	笹間	
139	202-129-005	金比羅山	林	金比羅山	
140	202-129-006	大上堂	林	大上堂	
141	202-129-007	熊坂南	林	熊坂	
142	202-140-001	広江1丁目	広江1丁目	広江1丁目	
143	202-140-002	広江西	広江6丁目	広江西	
144	202-140-003	広江	広江6丁目	広江	
145	202-140-004	広江東	広江7丁目	広江東	

番号	危険地区 番 号	地 区 名	位 置		備 考
			大 字	字	
146	202-140-005	相 引 池	広江7丁目	相 引 池	
147	202-140-006	広江2丁目	広江2丁目	広江2丁目	
148	202-140-007	広江4丁目	広江4丁目	広江4丁目	
149	202-142-001	三軒茶屋	福 江	由 加 平	
150	202-142-002	福 江 上	福 江	福 江 上	
151	202-142-003	作 田	福 江	作 田	
152	202-142-004	福南山平	福 江	福南山平	
153	202-144-001	浦 益	福田町浦田	浦 益	
154	202-144-002	下浦田西	福田町浦田	下 浦 田	
155	202-144-003	浦 益 南	福田町浦田		
156	202-144-004	下浦田南	福田町浦田	下 浦 田	
157	202-144-005	下浦田東	福田町浦田	下 浦 田	
158	202-144-006	上 浦 田	福田町浦田	上 浦 田	
159	202-145-001	元古新町	福田町古新田	元古新町	
160	202-147-001	広 江	福田町広江	広 江	
161	202-148-001	福 田	福田町福田	福 田	
162	202-148-002	福 田 南	福田町福田	福 田 南	
163	202-148-003	中	福田町福田	中	
164	202-148-004	元古新田北	福田町福田	元古新田	
165	202-148-005	古城池北	福田町福田	古 城 池	
166	202-148-006	古 田	福田町福田	古 田	
167	202-150-001	天 城	藤戸町天城	天 城	
168	202-151-001	藤 戸 1	藤戸町藤戸	藤 戸	
169	202-151-002	藤 戸 2	藤戸町藤戸	藤 戸	
170	202-151-003	藤 戸 3	藤戸町藤戸	藤 戸	
171	202-152-001	二 子	二 子	屋 敷	
172	202-206-001	中 新 田	船穂町船穂	中 新 田	
173	202-206-002	東 北 谷	船穂町船穂	東 北 谷	
174	202-206-003	田 の 内	船穂町船穂	田 の 内	
175	202-207-001	堅 盤 谷	船穂町水江	堅 盤 谷	
176	202-208-001	東 畑	船穂町柳井原	東 畑	
177	202-210-001	別 所	真備町市場	別 所	
178	202-210-002	落 合	真備町市場	落 合	
179	202-210-003	神 ケ 平	真備町市場	神 ケ 平	
180	202-210-004	安 明 寺	真備町市場	安 明 寺	
181	202-210-005	砂 走	真備町市場	砂 走	
182	202-210-006	末 政	真備町市場	末 政	

番号	危険地区 番 号	地 区 名	位 置		備 考
			大 字	字	
183	202-210-007	末 政	真備町市場	末 政	
184	202-211-001	山之谷西	真備町岡田	山之谷西	
185	202-211-002	山之谷東	真備町岡田	山之谷東	
186	202-212-001	西 開	真備町尾崎	西 開	
187	202-212-002	城 下	真備町尾崎	城 下	
188	202-212-003	石 田	真備町尾崎	板 根 奥	
189	202-212-004	瀬 戸	真備町尾崎	瀬 戸	
190	202-212-005	瀬 戸	真備町尾崎	瀬 戸	
191	202-212-006	東 谷	真備町尾崎	東 谷	
192	202-212-007	瀬 戸	真備町尾崎	瀬 戸	
193	202-213-001	庄	真備町上二万	庄	
194	202-213-002	茶 仁 古	真備町上二万	茶 仁 古	
195	202-213-003	大 池	真備町上二万	大 池	
196	202-213-004	中 村	真備町上二万	中 村	
197	202-214-001	南 山	真備町川辺	南 山	
198	202-215-001	外和崎(東)	真備町下二万	外 和 崎	
199	202-215-002	外和崎(西)	真備町下二万	外 和 崎	
200	202-215-003	松 尾	真備町下二万	松 尾	
201	202-215-004	内 出	真備町下二万	内 出	
202	202-216-001	池ノ上	真備町妹	諏 訪 下	
203	202-216-002	諏 訪 下	真備町妹	諏 訪 下	
204	202-216-003	川 原 谷	真備町妹	川 原 谷	
205	202-216-004	蓮 池	真備町妹	蓮 池	
206	202-216-005	川 原 谷	真備町妹	川 原 谷	
207	202-216-006	大 武	真備町妹	大 武	
208	202-216-007	大 武	真備町妹	大 武	
209	202-216-008	大 武	真備町妹	大 武	
210	202-216-009	猿 掛	真備町妹	猿 掛	
211	202-216-010	猿 掛	真備町妹	猿 掛	
212	202-216-011	井ノ口(西)	真備町妹	井ノ口	
213	202-217-001	池 田	真備町辻田	池 田	
214	202-217-002	西の谷	真備町辻田	西の谷	
215	202-218-001	山 手	真備町服部	山 手	
216	202-218-002	金 谷	真備町服部	金 谷	
217	202-218-003	関 屋	真備町服部	関 屋	
218	202-218-004	滝 岩	真備町服部	滝 岩	
219	202-218-005	遠 田	真備町服部	遠 田	

番号	危険地区 番 号	地 区 名	位 置		備 考
			大 字	字	
220	202-218-006	八 高	真備町服部	八 高	
221	202-219-001	西 奥	真備町箭田	西 奥	
222	202-219-002	福 原	真備町箭田	福 原	
223	202-219-003	狩 砂	真備町箭田	狩 砂	
224	202-219-004	境	真備町箭田	境	
225	202-219-005	福原(北)	真備町箭田	福原(北)	
226	202-219-006	福原(南)	真備町箭田	福原(南)	
227	202-219-007	高津池	真備町箭田	高津池	
228	202-219-008	土師谷	真備町箭田	土師谷	

(2) 崩壊土砂流出危険地区

番号	危険地区 番 号	地 区 名	位 置		備 考
			大 字	字	
1	202-002-001	堂面池	浅原	飼曾根	
2	202-006-001	端生坂	生坂	奥原	
3	202-011-001	浦田	浦田	浦田	
4	202-015-001	大畠	大畠	大畠	
5	202-018-001	黒谷	尾原	黒谷	
6	202-018-002	西原	尾原	西原	
7	202-018-003	西原	尾原	西原	
8	202-018-004	西原3	尾原	西原3	
9	202-030-001	下木見	木見	下木見	
10	202-030-002	大賀	木見	大賀	
11	202-030-003	内木見	木見	内木見	
12	202-030-004	郷	木見	畑	
13	202-030-005	向木見	木見	向木見	
14	202-030-006	森池内	木見	森池内	
15	202-030-007	正無田1	木見	正無田	
16	202-030-008	正無田2	木見	正無田	
17	202-030-009	正無田3	木見	正無田	
18	202-030-010	郷 2	木見	郷	
19	202-037-001	清水	児島味野5丁目	清水	
20	202-043-001	宇野津	児島宇野津	南宇野津	
21	202-046-001	長谷西	児島上の町	長谷(西)	
22	202-046-002	長谷東	児島上の町	長谷(東)	
23	202-046-003	上の町(長谷)	児島上の町	長谷	
24	202-046-004	大池	児島上の町	大池	

番号	危険地区 番 号	地 区 名	位 置		備 考
			大 字	字	
25	202-046-005	大池上	児島上の町	大池	
26	202-046-006	長谷下	児島上の町	長谷下	
27	202-046-007	硯石	児島上の町	硯石	
28	202-046-008	硯石池	児島上の町	硯石池下	
29	202-047-001	湊	児島通生	湊	
30	202-049-001	19番札所	児島唐琴町	19番札所	
31	202-049-002	唐琴町日尾山	児島唐琴町	登録なし	
32	202-049-003	唐琴町山ノ神	児島唐琴町	山ノ神	
33	202-049-004	唐琴町上ノ山	児島唐琴町	上ノ山	
34	202-049-005	山ノ神東	児島唐琴町	山ノ神東	
35	202-049-006	山ノ神西	児島唐琴町	山ノ神西	
36	202-049-007	唐琴町	児島唐琴町		
37	202-050-001	塩生	児島塩生	奥	
38	202-050-002	宇頭間	児島塩生	大開	
39	202-050-003	山ノ神	児島塩生	山ノ神	
40	202-050-004	金浜	児島塩生	山ノ神	
41	202-051-001	児島下の町	児島下の町	8丁目	
42	202-051-002	有床下	児島下の町	6丁目	
43	202-051-003	有床中	児島下の町	6丁目	
44	202-051-004	有床上	児島下の町	6丁目	
45	202-051-005	大滝	児島下の町	大滝	
46	202-052-001	白尾	児島白尾	榎ノ本	
47	202-053-001	児島田の口	児島田の口		
48	202-053-002	田の口	児島田の口	明石保育園	
49	202-053-003	セリ谷	児島田の口	セリ谷	
50	202-053-004	荒神山	児島田の口	荒神山	
51	202-053-005	平石	児島田の口	平石	
52	202-053-006	加茂路北	児島田の口	加茂路北	
53	202-053-007	シブロ	児島田の口	シブロ	
54	202-054-001	正面山南	児島稗田町	熊の道西	
55	202-054-002	福南山	児島稗田町	福南山	
56	202-054-003	正面山北	児島稗田町	熊の道西	
57	202-056-001	児島柳田町	児島柳田町	登録なし	
58	202-059-001	2丁目	菰池2丁目		
59	202-061-001	奥樋上	酒津	奥樋下	
60	202-061-002	奥樋下	酒津	奥樋下	
61	202-072-001	曾原西	曾原	曾原北	

番号	危険地区 番 号	地 区 名	位 置		備 考
			大 字	字	
62	202-072-002	曾原東	曾原	ナル	
63	202-072-003	一等寺	曾原	荒神谷	
64	202-072-004	皆谷	曾原	皆谷	
65	202-072-005	曾原	曾原	エビス	
66	202-082-001	玉島黒崎	玉島黒崎	玉島黒崎	
67	202-083-001	穂井田	玉島陶	穂井田	
68	202-086-001	玉島富	玉島富	玉島富	
69	202-087-001	玉島長尾	玉島長尾	玉島長尾	
70	202-088-001	玉島服部	玉島服部	玉島服部	
71	202-097-001	妙貝谷	粒江	妙貝谷	
72	202-097-002	羽原谷	粒江	羽原谷	
73	202-097-003	一尺谷	粒江	一尺谷	
74	202-097-004	古新池	粒江		
75	202-102-001	大浦	連島町連島	大浦	
76	202-120-001	東西坂	西坂	東西坂	
77	202-129-001	林	林	笹間	
78	202-129-002	熊野神社	林	熊野神社	
79	202-129-003	大上堂	林	大上堂	
80	202-129-004	北村大下	林	北村	
81	202-129-005	熊坂	林	熊坂	
82	202-140-001	広江	広江	広江	
83	202-140-002	コスモタウン東	広江	立花	
84	202-140-003	コスモタウン広江	広江	釜ヶ平	
85	202-142-001	由加平山	福江	由加平山	
86	202-142-002	熊坂谷	福江	熊坂谷	
87	202-142-003	瓶焼谷	福江	瓶焼谷	
88	202-144-001	マコモン	福田町浦田	マコモン	
89	202-147-001	広江	福田町広江	広江	
90	202-147-002	城山	福田町広江	城山	
91	202-148-001	真弓池	福田町福田	真弓池	
92	202-148-002	奥谷	福田町福田	奥谷	
93	202-148-003	浜	福田町福田	浜	
94	202-148-004	中	福田町福田	中	
95	202-189-001	三田	三田		
96	202-199-001	小山	呼松町	小山	
97	202-210-001	砂走	真備町市場	砂走	
98	202-210-002	別所	真備町市場	別所	

番号	危険地区番号	地区名	位置		備考
			大字	字	
99	202-210-003	門所	真備町市場	門所	
100	202-212-001	北山北	真備町尾崎	北山北	
101	202-212-002	北山南	真備町尾崎	北山南	
102	202-212-003	北山(南)	真備町尾崎	内山奥	
103	202-212-004	坂根	真備町尾崎	坂根	
104	202-215-001	松尾	真備町下二万	松尾	
105	202-215-002	下二万神社	真備町下二万	内出	
106	202-216-001	井の口	真備町妹	井の口	
107	202-216-002	猿掛東	真備町妹	猿掛(東)	
108	202-216-003	猿掛	真備町妹	猿掛	
109	202-216-004	川原谷	真備町妹	川原谷	
110	202-216-005	諏訪下	真備町妹	諏訪下	
111	202-216-006	井ノ口(西)	真備町妹	井ノ口	
112	202-216-007	琴弾岩	真備町妹	琴弾岩	
113	202-216-008	猿掛南	真備町妹	猿掛	
114	202-216-009	夜出下	真備町妹	夜出	
115	202-216-010	大武	真備町妹	大武	
116	202-218-001	関屋	真備町服部	関屋	
117	202-218-002	八高	真備町服部	八高	
118	202-218-003	谷本	真備町服部	谷本	
119	202-218-004	金谷	真備町服部	金谷	
120	202-218-005	滝岩	真備町服部	滝岩	
121	202-219-001	遠田	真備町箭田	遠田	
122	202-219-002	矢砂	真備町箭田	西奥	

10 宅地造成等規制法による指定区域

地 区	場 所	面 積 (ha)
A	中庄、中帯江、黒崎、徳芳	410
B	向山、新田、加須山、有城	340
C	天城、天城台	100
D	串田、曾原、呼松町、広江、福田町福田、藤戸、福田町浦田、浦田、黒石、粒江	2,450
E	笹沖	20
F	連島、西之浦、矢柄	550
G	上成、吉浦	30
H	水溜、船堀、大平、川崎	240
I	平尾、福井、外浜、東元浜、亀崎、宮地	370
J	市場、岡田、辻田、有井、尾崎、箭田	1,210
K	上二万、下二万、川辺	696
計	11 地 区	6,416

11 異常気象時通行規制区間及び基準

○異常気象時通行規制区間

異常気象時（異常降雨など）に土砂崩れなどの危険性がある区間に対して、雨量などに基づく基準を設定し、これに基づく通行止めを行う区間

(道路種別 一般国道 県管理)

路線名	規制区間		規制基準	
	自 都市 町村字	延長	規制基準値 (に達したとき)	
	至 都市 町村字	(km)	通行注意	通行止
国道 430 号	倉敷市児島唐琴	3.0	連続雨量 60mm	時間雨量 20mm 又は 連続雨量 100mm

12 危険物大量保有事業所

(特別防災区域内に存するものを除く。)

令和 5 年 4 月 1 日現在

区分	事業所名	電話番号	所在地	危険物の種類	最大数量	備考
倉敷市消防局	住友化学(株)大分工場 岡山プラント	477-7771	倉敷市児島田の口 6 丁目 4 番 1 号	第 1 類 第 2 類 第 3 類 第 4 類 第 5 類	0.4t 3.0t 2.6t 3,316.444kl 13.8t	
	三菱ケミカル物流(株) 水島支社 (3号倉庫)	475-0588	倉敷市児島宇野津字長島新田 2030 番地 12	第 4 類	982.8kl	
	丸一海運(株) 水島港物流センター	523-6301	倉敷市玉島乙島字新湊 8259 番 3	第 4 類	2,560.0kl	
	(株)Jーオイルミルズ 倉敷工場	451-4820	倉敷市玉島乙島新湊 8266 番地	第 4 類	307.49kl	
	山一化学工業(株) 岡山工場	441-5615	倉敷市玉島乙島 8263 番地 25	第 4 類	618.48kl	
	日本コンセプト(株) 水島営業所	526-8201	倉敷市玉島乙島 7471 番 253	第 4 類	1,584.8kl	
	ペガサス石油(株) 倉敷給油所	486-2258	倉敷市西坂 1946-1 他 10 筆	第 4 類	675.8kl	
	内田工業(株)	456-5888	倉敷市松江 3 丁目 2 番 46 号	第 4 類	653.2kl	
	(株)エクシング	456-3403	倉敷市松江 2 丁目 2 番 21 号	第 4 類	573.467kl	
	丸十運輸倉庫(株)	456-9171	倉敷市南畝 6 丁目 11 番 43 号 倉敷市松江 3 丁目 9 番 13 号	第 4 類 第 4 類	1,526.8kl 1,327.45kl	

(注) 消防法の別表に掲げる危険物の指定数量の 1000 倍以上を保有している事業所。

13 高圧ガス大量保有事業所

(1) 液化石油ガス

○ LPガス充填所等（特別防災区域内に存するものを除く。）

令和5年4月1日

名称	所在地	規模(t)	備考
赤澤屋液化瓦斯販売(株)	倉敷市玉島阿賀崎1丁目5-5	13.2	
上野油業(株)本社工場	倉敷市玉島八島1302	46.0	
難波プロパン(株)	倉敷市玉島八島1868	12.5	
(株)はまだや	倉敷市児島通生1267-1	52.4	
マルキガス南岡山(株)児島支店	倉敷市児島稗田町299-1	20.9	
浅野産業(株)倉敷事業所	倉敷市水島川崎通1丁目1-7	43.4	
水島瓦斯(株)	倉敷市中畝1丁目1-1	39.6	
三備管工(株)南倉敷工場	倉敷市児島宇野津2030-47	25.9	
サーンガス共和(株)	倉敷市中島1505-1	37.5	
(株)サンセキ児島事業所	倉敷市福江1308-1	65.1	
倉敷ガス工業(株)	倉敷市連島町鶴新田2652-1	32.7	
(株)倉敷マスカット自動車学校	倉敷市松島1109	2.5	

○ LPガス消費事業所（特別防災区域内に存するものを除く。）

令和5年4月1日

名称	所在地	規模(t)	備考
堀江染工(株)	倉敷市児島小川8丁目2-37	10.1	
三菱自動車工業(株)水島製作所第三工作工場	倉敷市水島高砂町4-14	11	
水菱プラスチック(株)	倉敷市船穂町水江1424	20.3	

(2) 一般高圧ガス

○ 一般高圧ガス充填所（特別防災区域内に存するものを除く。）

令和5年4月1日

名称	所在地	規模(t)	備考
山陽酸素(株)	倉敷市松江3丁目2-144	49.1	
藤井商事(株)水島工場	倉敷市福江字山王547-8	29.1	
高圧ガス工業(株)	倉敷市児島宇野津2030番地29	88.2	
大陽日酸(株)中四国支社岡山支店	倉敷市中島字中新田3	11.0	

○ ガス施設（都市ガス主要設備）

令和5年4月1日

会社 工場名	設備	ガス発生設備		ガスホルダー		所在地
		原料	製造能力 (m ³ /日・46MJ)	容量 (m ³)	基	
岡山ガス(株)倉敷営業所		購入ガス(LNG)・LPG	480,000	35,000	1	中央1丁目27-20
水島ガス(株)		購入ガス(LNG)・LPG	360,000	35,000	2	水島福崎町3-30

14 特定有害物質一覧

(1) 大気汚染防止法による有害物質

1	カドミウム及びその化合物	4	鉛及びその化合物
2	塩素及び塩化水素	5	窒素酸化物
3	弗素、弗化水素及び弗化珪素		

(2) 大気汚染防止法による有害大気汚染物質（優先取組物質）

1	アクリロニトリル	9	1,2-ジクロロエタン	17	ヒ素及びその化合物
2	アセトアルデヒド	10	ジクロロメタン	18	1,3-ブタジエン
3	塩化ビニルモノマー	11	水銀及びその化合物	19	ベリリウム及びその化合物
4	塩化メチル	12	ダイオキシン類	20	ベンゼン
5	クロム及び三価クロム化合物	13	テトラクロロエチレン	21	ベンゾ [a] ピレン
6	六価クロム化合物	14	トリクロロエチレン	22	ホルムアルデヒド
7	クロロホルム	15	トルエン	23	マンガン及びその化合物
8	酸化エチレン	16	ニッケル化合物		

(3) 大気汚染防止法による特定物質等

1	アンモニア	11	アクロレイン	21	二酸化セレン
2	弗化水素	12	二酸化硫黄	22	クロルスルホン酸
3	シアン化水素	13	塩素	23	黄燐
4	一酸化炭素	14	二硫化炭素	24	三塩化燐
5	ホルムアルデヒド	15	ベンゼン	25	臭素
6	メタノール	16	ピリジン	26	ニッケルカルボニル
7	硫化水素	17	フェノール	27	五塩化燐
8	燐化水素	18	硫酸(三酸化硫黄を含む)	28	メルカプタン
9	塩化水素	19	弗化珪素	29	石綿
10	二酸化窒素	20	ホスゲン		

(4) 岡山県環境への負荷の低減に関する条例による有害ガス

1	アクリロニトリル	6	エーテル	11	フェノール
2	アセトニトリル	7	シアン及びその化合物	12	カルボン酸(無水物を含む)
3	アルデヒド類	8	ケトン	13	炭化水素
4	アルコール類	9	ニトロアニリン	14	ホスゲン
5	エステル	10	二硫化炭素	15	ハロゲン化炭化水素

(5) 水質汚濁防止法による有害物質

1	カドミウム及びその化合物	11	ジクロロメタン	21	チオベンカルブ
2	シアン化合物	12	四塩化炭素	22	ベンゼン
3	有機燐化合物の一部※1	13	1,2-ジクロロエタン	23	セレン及びその化合物
4	鉛及びその化合物	14	1,1-ジクロロエチレン	24	ほう素及びその化合物
5	六価クロム化合物	15	1,2-ジクロロエチレン	25	ふっ素及びその化合物
6	砒素及びその化合物	16	1,1,1-トリクロロエタン	26	アンモニア等※3
7	水銀等※2	17	1,1,2-トリクロロエタン	27	塩化ビニルモノマー
8	ポリ塩化ビフェニル	18	1,3-ジクロロプロペン	28	1,4-ジオキサン
9	トリクロロエチレン	19	チウラム		
10	テトラクロロエチレン	20	シマジン		

※1 有機燐化合物（パラチオン、メチルパラチオン、メチルジメトン、E P Nに限る）

※2 水銀及びアルキル水銀その他の水銀化合物

※3 アンモニア、アンモニウム化合物、亜硝酸化合物及び硝酸化合物

(6) 水質汚濁防止法による指定物質

1	ホルムアルデヒド	21	硫酸ジメチル	41	アラニカルブ
2	ヒドラジン	22	クロルピクリン	42	クロルデン
3	ヒドロキシルアミン	23	ジクロルボス	43	臭素
4	過酸化水素	24	オキシデプロホス	44	アルミニウム及びその化合物
5	塩化水素	25	トルエン	45	ニツケル及びその化合物
6	水酸化ナトリウム	26	エピクロロヒドリン	46	モリブデン及びその化合物
7	アクリロニトリル	27	スチレン	47	アンチモン及びその化合物
8	水酸化カリウム	28	キシレン	48	塩素酸及びその塩
9	アクリルアミド	29	p-ジクロロベンゼン	49	臭素酸及びその塩
10	アクリル酸	30	フェノブカルブ	50	クロム及びその化合物の一部※1
11	次亜塩素酸ナトリウム	31	プロピザミド	51	マンガン及びその化合物
12	二硫化炭素	32	クロロタロニル	52	鉄及びその化合物
13	酢酸エチル	33	フェニトロチオン	53	銅及びその化合物
14	MTBE	34	イプロベンホス	54	亜鉛及びその化合物
15	硫酸	35	イソプロチオラン	55	フェノール類及びその塩類
16	ホスゲン	36	ダイアジノン	56	ヘキサメチレンテトラミン
17	1,2-ジクロロプロパン	37	イソキサチオン	57	L A S
18	クロルスルホン酸	38	クロルニトロフェン	58	アニリン
19	塩化チオニル	39	クロルピリホス	59	P F O S 及びその塩
20	クロロホルム	40	フタル酸ビス(2-エチルヘキシル)	60	P F O A 及びその塩

※1 クロム及びその化合物（六価クロム化合物を除く。）

第3 災害予防計画 防災上重要な組織・施設・設備等

1 自主防災組織の組織状況

(1) 幼年・少年消防クラブ 令和5年4月1日現在

幼年消防クラブ		少年消防クラブ	
クラブ数	人員	クラブ数	人員
27	1,386	9	99

(2) 女性防火クラブ 令和5年4月1日現在

啓発活動のみ実施		消火・啓発活動実施		合計	
クラブ数	人員	クラブ数	人員	クラブ数	人員
1	34	0	0	1	34

(3) 地域の自衛消防隊 令和5年4月1日現在

防災活動実施		
組織数	人員	世帯数
67	2,031	16,244

(4) 自主防災組織 令和5年4月1日現在

防災活動実施	
組織数	世帯数
494	172,798

自主防災組織率 79.0%

2 地区防災計画策定状況

令和5年12月1日現在

番号	地区	作成主体	計画の名称	策定年度
1	真備	原田団地 自主防災会	原田団地自主防災会地区防災計画	令和2年度
2	倉敷	東八王寺 自主防災会	東八王寺地区防災計画	令和3年度
3	倉敷	鳥羽町内 自主防災会	鳥羽町内地区防災計画	令和3年度
4	真備	久能周辺 自主防災会	服部地区久能周辺地区防災計画	令和4年度
5	玉島	月之木町内 自主防災会	月之木町内会防災計画	令和4年度
6	真備	岡田地区まちづくり推進協議会	岡田地区防災計画	令和4年度
7	真備	沖・沖団地町内会	沖・沖団地地区防災計画	令和4年度
8	水島	五福学区防災協議会	五福地区防災計画	令和5年度
9	倉敷	塩干地域自主防災会	塩干地区防災計画	令和5年度

3 水位・潮位の観測場所

対 象	観測 所名	位 置	水防団待機 水位 (m)	氾濫注意 水位 (m)	所 管	備 考
水位						
高梁川	川辺	真備町川辺	—	—	岡山河川事務所	自 記
〃	矢形橋	真備町有井	—	—	〃	
〃	酒津	酒 津	7.40	8.70	〃	テレメーター
〃	乙島	乙島	1.90	2.10	〃	テレメーター
〃	船穂	船穂町	—	—	〃	テレメーター
〃	上成	玉島上成	—	—	〃	自 記
倉敷川	粒江	粒 江	—	—	岡山県	テレメーター
六間川	茶屋町	茶屋町	—	—	〃	テレメーター
溜 川	溜川	玉島中央町	—	—	〃	テレメーター
里見川	昭和 水門	玉島阿賀崎	—	—	〃	テレメーター
潮位	乙島	玉島乙島	潮位が東京平均海面(TP) 上、2.6m 以上になると予 想される場合は高潮警報		岡山河川事務所	テレメーター
	水島	水島福崎町			岡山県	テレメーター
	玉島	玉島乙島			〃	テレメーター
	児島	児 島	潮位が TP 上 2.2m 以上にな ると予想される場合は 高潮警報		〃	テレメーター

注 水位の基準の定めがないものは「—」として表記する。

※ その他市内の国・県管理河川に危機管理型水位計を設置している。(26箇所)

(国 14箇所 、 県 12箇所)

4 水位・潮位の基準

(1) 水位

○水位観測所（洪水予報河川）

水系名	河川名	観測所	水防団待機水位 (通報水位)	氾濫注意水位 (警戒水位)	避難判断水位	氾濫危険水位	計画高水位
高梁川	高梁川	日羽	7.70m	8.90m	10.30m	11.00m	—
		酒津	7.40	8.70	11.60	12.00	12.293
	小田川	矢掛	3.00	4.00	4.20	4.50	4.950
笹ヶ瀬川	笹ヶ瀬川	笹ヶ瀬	2.10	2.40	2.70	3.00	—
	足守川	甫崎	2.70	3.00	3.30	3.60	—

注 水位の基準の定めがないものは「—」として表記する。

○水位観測所（水位周知河川）

水系名	河川名	観測所	水防団待機水位 (通報水位)	氾濫注意水位 (警戒水位)	避難判断水位	洪水特別警戒水位 (氾濫危険水位)
高梁川	小田川	矢掛	(1.40m)	(2.20m)	2.80m	3.20m
倉敷川	倉敷川	彦崎	2.50※	2.70※	2.90	3.00
里見川	里見川	金光	2.10※	2.70※	3.10	3.50
笹ヶ瀬川	笹ヶ瀬川	首部	(4.20)	(4.50)	4.80	5.10
	砂川	宮瀬橋	(3.50)	(3.80)	3.80	4.10

注 () は水防警報で通知する水位

注 ※は参考水位（洪水予報、水位周知、水防警報で通知する水位以外の水位）

(2) 潮位

観測所名	表示	危険潮位	警戒潮位	通報潮位	高潮警報 発表基準	高潮注意報 発表基準
児島	TP	2.20m	1.50m	1.20m	2.20m	1.80m
	CDL	3.75	3.05	2.75	3.75	3.35
水島	TP	3.27	2.40	2.00	2.60	2.20
	CDL	5.00	4.13	3.73	4.33	3.93
玉島	TP	2.68	1.60	1.10	2.60	2.20
	CDL	4.50	3.42	2.92	4.42	4.02

5 無線・通信施設

(1) 倉敷市緊急情報提供無線システム

操作卓(9台)	屋外拡声塔(355基)	車載中継機(7基)	IPカメラ(8台)
本庁 1	倉敷地区 113	本庁 3	南浦憩の家
消防局 1	児島地区 78	児島支所 1	黒崎分団第4部
児島支所 1	玉島地区 67	玉島支所 1	水島清掃工場
玉島支所 1	水島地区 57	水島支所 1	天城小学校
水島支所 1	船穂地区 11	真備支所 1	児島消防署下津井出張所
庄支所 1	真備地区 29		児島モーターボート競走場
茶屋町支所 1			味野分団第1部
真備支所 1			下の町ポンプ場
船穂支所 1			

(2) 消防専用

区分	種別	消防局	倉敷署	水島署	児島署	玉島署	計合
無線	固定局 多重無線	5					5
	固定局 簡易多重無線			1	1	1	3
	基地局 消防系	3					3
	基地局 消防系(防災波)アナログ単体	1					1
	移動局 消防系(150MHz)アナログ単体	2	4	6	9	4	25
	移動局 消防系(260MHz)デジタル単体	6	21	22	26	21	96
	移動局 消防系(400MHz)アナログ単体	4	43	23	44	40	154
移動局 消防系(150、260MHz)デュアル式	5	17	10	22	19	73	
有線	指令台	8					8

(3) アマチュア業務用デジタル中継局(D-STAR)

呼び出し符号 : JP4YDV

設置場所 : 倉敷市呼松町

デジタル音声 : 439.330MHz 10W

デジタルデータ : 1270.625MHz 10W

特長 : インターネットにより世界各地のD-STAR中継局と接続

(4) 衛星携帯電話保有状況(11台)

災害対策本部室、防災危機管理室、消防局警防課、児島支所、玉島支所、水島支所、船穂支所、真備支所、庄支所、茶屋町支所、保健所

6 自家発電機保有状況

(庁舎)

配置場所		出力	燃料	連続運転時間	備考
本庁舎	B 2 F	750KVA	A 重油	48	約 1200/h
本庁舎	2 F	40KVA	軽油	12	約 90/h
児島支所	2 F	140KVA	A 重油	12	約 340/h
玉島支所	2 F	140KVA	A 重油	10	約 33.50/h
水島支所	2 F	150KVA	軽油	12.2	約 390/h
真備支所 ※	屋上	60KVA	軽油	26	約 14.90/h

※自家発電機により電力供給されるコンセント、設備が著しく限定的なことを意味する。

(消防局)

配置場所		出力	燃料	連続運転時間	台数
消防局・ 倉敷消防署	別棟 2 階屋内	200KVA	灯油	25	2
中洲分署	1 階屋内	12KVA	軽油	11	1
庄出張所	屋外	12KVA	軽油	11	1
東出張所	屋外	12KVA	軽油	11	1
水島消防署	1 階	30KVA	軽油	8	1
児島消防署	1 階	25KVA	A 重油	233	1
臨港分署	1 階屋内	12KVA	軽油	11	1
琴浦出張所	屋外	12KVA	軽油	11	1
郷内出張所	屋外	12KVA	軽油	11	1
下津井出張所	屋外	12KVA	軽油	11	1
玉島消防署	1 階	35KVA	軽油	42	1
真備分署	車庫屋上	12KVA	軽油	72	1
勇崎出張所	屋外	12KVA	軽油	11	1
北出張所	屋外	12KVA	軽油	11	1
西出張所	屋外	12KVA	軽油	11	1

(可搬式 (車載品を除く。))

配置場所	出力							台数
	5.5	3	2.8	2.2	1.6	1.5	0.9	
消防局			1					1
倉敷消防署			1		2			3
水島消防署						1		1
児島消防署	1	3	2	1	1			8
玉島消防署			2				1	3

7 備蓄倉庫

倉庫名	住所	備考
阿津防災備蓄倉庫	倉敷市児島阿津2丁目15-35	
粒浦倉庫	倉敷市東粒浦11-1	
西浦倉庫	倉敷市連島町西之浦366-1	

※ 上記のほか、指定緊急避難場所142箇所に、備蓄倉庫を整備

8 要配慮者利用施設

(令和5年11月1日現在)

社会福祉施設

施設種別	施設名	所在地	浸水想定	土砂災害	現象
救護施設	たましま寮	玉島八島1385-1	3.0～5.0m	警戒区域外	
授産施設	基準該当就労継続支援B型 あさひ園 基準該当就労継続支援B型 倉敷授産場	船倉町1273-5 船倉町1273-5	3.0～5.0m 3.0～5.0m	警戒区域外 警戒区域外	

高齢者の福祉施設

施設種別	施設名	所在地	浸水想定	土砂災害	現象
介護老人福祉施設	特別養護老人ホームみゆき園新館	幸町8-27	0.5～3.0m	警戒区域外	
	特別養護老人ホームみゆき園本館	幸町8-27	0.5～3.0m	警戒区域外	
	特別養護老人ホームますみ荘	中島837-5	3.0～5.0m	警戒区域外	
	特別養護老人ホーム浮洲園（従来型）	粒江2500-1	3.0～5.0m	警戒区域外	
	特別養護老人ホーム浮洲園（ユニット型）	粒江2500-1	3.0～5.0m	警戒区域外	
	特別養護老人ホームくらしき	亀山780-2	0.5～3.0m	警戒区域外	
	特別養護老人ホーム元気の家	徳芳501-1	浸水想定区域外	警戒区域外	
	特別養護老人ホーム浅原桃花園	浅原380-2	浸水想定区域外	警戒区域外	
	特別養護老人ホームサンバドナーショングホーム	藤戸町藤戸1585-1	浸水想定区域外	警戒区域外	
	特別養護老人ホームサンバドナーショングホーム（ユニット型）	藤戸町藤戸1588-7	浸水想定区域外	警戒区域外	
	特別養護老人ホーム庄の里（新館）	山地1297	浸水想定区域外	警戒区域外	
	特別養護老人ホーム庄の里（本館）	山地1297	浸水想定区域外	警戒区域外	
	特別養護老人ホームみどり荘	神田2-3-5	0.5～3.0m	警戒区域外	
	特別養護老人ホームのぞみ荘	福田町福田234-1	浸水想定区域外	土砂災害特別警戒区域	急傾斜
	特別養護老人ホーム太陽の丘	連島町西之浦3390	浸水想定区域外	警戒区域外	
	特別養護老人ホーム王慈園（従来型）	児島下の町5-2-17	浸水想定区域外	警戒区域外	
	特別養護老人ホーム王慈園（ユニット型）	児島下の町5-2-17	浸水想定区域外	警戒区域外	
	特別養護老人ホーム倉敷シルバースター	児島柳田町355-1	浸水想定区域外	警戒区域外	
	特別養護老人ホームしおかぜ	下津井1482-18	浸水想定区域外	警戒区域外	
	特別養護老人ホーム碧山荘	林1140	0.0～0.5m	警戒区域外	
	特別養護老人ホームアマミカル	玉島1275-1	3.0～5.0m	警戒区域外	
	特別養護老人ホームあすなろ園	玉島勇崎1044	0.5～3.0m	警戒区域外	
	特別養護老人ホームグリーンピア瀬戸内	玉島陶856-1	浸水想定区域外	警戒区域外	
	特別養護老人ホームシルバースター後楽	真備町箭田2159	浸水想定区域外	警戒区域外	
	地域密着型特別養護老人ホームピースガーデン	白楽町40	3.0～5.0m	警戒区域外	
	特別養護老人ホームうらのたの里	浦田1533-2	3.0～5.0m	警戒区域外	
	地域密着型特別養護老人ホームくらしき日和 平田	平田855	3.0～5.0m	警戒区域外	
地域密着型特別養護老人ホーム庄の里「なごやか」	生坂698	3.0～5.0m	警戒区域外		
地域密着型特別養護老人ホームくらしき里桜	中帯江400	0.5～3.0m	警戒区域外		
地域密着型特別養護老人ホームもちもどり	水島東千鳥町2-6	0.0～0.5m	警戒区域外		
地域密着型特別養護老人ホームのぞみ荘	福田町福田234-1	浸水想定区域外	土砂災害特別警戒区域	急傾斜	
特別養護老人ホームみどりの杜	東塚1-12-3	0.5～3.0m	警戒区域外		

地域密着型介護老人福祉施設

入所者生活介護

地域密着型介護老人福祉施設 入所者生活介護	地域密着型特別養護老人ホームめばえ	連島町鶴新田1956-1	警戒区域外	警戒区域外	警戒区域外	急傾斜	
	地域密着型特別養護老人ホームベネヴェイター王慈	児島田の口7-6-39	浸水想定区域外	土砂災害警戒区域	土砂災害警戒区域		
	地域密着型特別養護老人ホームP. P. プラヴィッシモ！通生	児島通生818	浸水想定区域外	警戒区域外	警戒区域外		
	地域密着型特別養護老人ホームアマカル	玉島1275-1	3.0～5.0m	警戒区域外	警戒区域外		
	地域密着型特別養護老人ホームあいの泉	玉島1720-18	3.0～5.0m	警戒区域外	警戒区域外		
	あすなろテラス	玉島勇崎1044-3	0.5～3.0m	警戒区域外	警戒区域外		
	地域密着型特別養護老人ホームひかりの里	玉島八島70-1	3.0～5.0m	警戒区域外	警戒区域外		
	地域密着型特別養護老人ホームグリーンビレッジ瀬戸内	船穂町柳井原2300-1	5.0～10.0m	警戒区域外	警戒区域外		
	地域密着型特別養護老人ホームクレールエステート悠楽	真備町有井1472	10.0～20.0m	警戒区域外	警戒区域外		
	介護老人保健施設グリーンピース	新田2791-4	3.0～5.0m	警戒区域外	警戒区域外		
	倉敷老健	老松町4-3-38	0.5～3.0m	警戒区域外	警戒区域外		
	介護老人保健施設福寿荘	中島831	3.0～5.0m	警戒区域外	警戒区域外		
	介護老人保健施設亀龍園	亀山679-1	0.5～3.0m	警戒区域外	警戒区域外		
	老人保健施設倉敷藤戸荘	藤戸町藤戸1580	浸水想定区域外	警戒区域外	警戒区域外		
	介護老人保健施設サンライフ倉敷	下庄700-1	3.0～5.0m	警戒区域外	警戒区域外		
	老人保健施設老健あかね	水島東千島町1-60	0.0～0.5m	警戒区域外	警戒区域外		
	介護老人保健施設和光園	東塚5-4-50	0.5～3.0m	警戒区域外	警戒区域外		
	老人保健施設倉敷シルバーナーシングホーム（従来型）	児島柳田町355-1	浸水想定区域外	警戒区域外	警戒区域外		
	老人保健施設倉敷シルバーナーシングホーム（ユニット型）	児島柳田町355-1	浸水想定区域外	警戒区域外	警戒区域外		
	介護老人保健施設老健いこいの家	児島小川9-1-46	浸水想定区域外	警戒区域外	警戒区域外		
介護老人保健施設オアシスK-3	児島阿津2-7-53	浸水想定区域外	警戒区域外	警戒区域外			
介護老人保健施設倉敷あいあいえん	串田660	浸水想定区域外	土砂災害警戒区域	土砂災害警戒区域	土石流		
介護老人保健施設ニューエルダースセンター	玉島1334-1	3.0～5.0m	警戒区域外	警戒区域外			
老人保健施設玉島中央老健施設秀明荘	玉島中央町1-4-8	3.0～5.0m	警戒区域外	警戒区域外			
介護医療院みずいちリハビリ苑	神田2-3-33	0.5～3.0m	警戒区域外	警戒区域外			
介護医療院 おうじ	児島下の町5-2-17	浸水想定区域外	警戒区域外	警戒区域外			
玉島病院介護医療院	玉島乙島4030	浸水想定区域外	土砂災害警戒区域	土砂災害警戒区域	急傾斜		
柴田病院	玉島乙島6108-1	浸水想定区域外	警戒区域外	警戒区域外			
介護医療院 介護療養型医療施設	グループホーム東倉敷	新田2605-4	3.0～5.0m	警戒区域外	警戒区域外		
	グループホームのぞみ	白楽町40	3.0～5.0m	警戒区域外	警戒区域外		
	グッドケア・倉敷	日吉町347-1	3.0～5.0m	警戒区域外	警戒区域外		
	グループホーム大地	笹沖599-5	3.0～5.0m	警戒区域外	警戒区域外		
	グループホーム吉岡 楽々苑	吉岡344	3.0～5.0m	警戒区域外	警戒区域外		
	グループホーム福島の里	福島437	3.0～5.0m	警戒区域外	警戒区域外		
	グループホーム友愛	平田155-190	0.5～3.0m	警戒区域外	警戒区域外		
	グループホームコージー	中島848-6	3.0～5.0m	警戒区域外	警戒区域外		
	グループホームひかりの里	中島1795-6	5.0～10.0m	警戒区域外	警戒区域外		
	グループホーム愛	中島1849	5.0～10.0m	警戒区域外	警戒区域外		
	グループホーム花の里・萌	黒石247-1	3.0～5.0m	土砂災害警戒区域	土砂災害警戒区域	土石流	
	グループホームあなただのふるさと萌	黒石377-1	3.0～5.0m	土砂災害警戒区域	土砂災害警戒区域	土石流	
	認知症対応型共同生活介護 (グループホーム)	グループホーム東倉敷	新田2605-4	3.0～5.0m	警戒区域外	警戒区域外	
		グループホームのぞみ	白楽町40	3.0～5.0m	警戒区域外	警戒区域外	
グッドケア・倉敷		日吉町347-1	3.0～5.0m	警戒区域外	警戒区域外		
グループホーム大地		笹沖599-5	3.0～5.0m	警戒区域外	警戒区域外		
グループホーム吉岡 楽々苑		吉岡344	3.0～5.0m	警戒区域外	警戒区域外		
グループホーム福島の里		福島437	3.0～5.0m	警戒区域外	警戒区域外		
グループホーム友愛		平田155-190	0.5～3.0m	警戒区域外	警戒区域外		
グループホームコージー		中島848-6	3.0～5.0m	警戒区域外	警戒区域外		
グループホームひかりの里		中島1795-6	5.0～10.0m	警戒区域外	警戒区域外		
グループホーム愛		中島1849	5.0～10.0m	警戒区域外	警戒区域外		
グループホーム花の里・萌		黒石247-1	3.0～5.0m	土砂災害警戒区域	土砂災害警戒区域	土石流	
グループホームあなただのふるさと萌		黒石377-1	3.0～5.0m	土砂災害警戒区域	土砂災害警戒区域	土石流	

グループホームうきすの里	粒江2503-3	3.0～5.0m	警戒区域外	
オリーブガーデン	亀山564-1	0.5～3.0m	警戒区域外	
グループホーム倉敷	亀山701-2	0.5～3.0m	警戒区域外	
グループホーム亀山	亀山773-1	0.5～3.0m	警戒区域外	
愛の家グループホーム倉敷黒崎	黒崎272-1	3.0～5.0m	警戒区域外	
グループホームパラソル倉敷中庄	中庄2371-1	3.0～5.0m	警戒区域外	
グループホームげんきむら	中庄2960-1	3.0～5.0m	警戒区域外	
グループホーム西坂	西坂128-1	3.0～5.0m	警戒区域外	
グループホームひまわりの家三田	三田124-1	3.0～5.0m	警戒区域外	
グループホーム倉敷・楽々苑	西岡1153-1	0.5～3.0m	警戒区域外	
グループホーム倉敷北	宮前42-1	3.0～5.0m	警戒区域外	
グループホームみつばちハウス	中帯江114-7	0.5～3.0m	警戒区域外	
グリーンピースあま城	藤戸町藤戸1406-1	0.5～3.0m	警戒区域外	
グループホーム庄の里「和らぎの家」	上東819-1	3.0～5.0m	警戒区域外	
グループホームほほえみの家	下庄457-1	3.0～5.0m	警戒区域外	
グループホームひまわりの家下庄	下庄701-10	3.0～5.0m	警戒区域外	
グループホーム庄の里「なごみの家」	西尾111-1	0.5～3.0m	警戒区域外	
グループホーム太陽	茶屋町695-6	0.5～3.0m	警戒区域外	
グループホームうらら	茶屋町1245-3	0.5～3.0m	警戒区域外	
グループホーム心から	茶屋町2102-14	0.5～3.0m	警戒区域外	
グループホームサンバード茶屋町	茶屋町早沖424-15	0.5～3.0m	警戒区域外	
さくらそう茶屋町	茶屋町早沖1575-16	0.5～3.0m	警戒区域外	
グループホームみどりの家 水島	水島北幸町4-5	0.5～3.0m	警戒区域外	
グループホームみどりの家 神田	神田2-4-2	0.5～3.0m	警戒区域外	
グループホームひなぎく	福田町福田281	浸水想定区域外	土砂災害警戒区域	土石流
グループホーム養命荘	福田町福田2374-5	0.5～3.0m	警戒区域外	
グループホームたつのおとしご	福田町古新田146-4	0.0～0.5m	警戒区域外	
グループホーム「和らぎ」 「飲む」	福田町古新田1051-2	0.5～3.0m	警戒区域外	
グループホーム北畝	北畝7-6-22	0.0～0.5m	警戒区域外	
グループホームめばえ	連島町鶴新田1952-1	0.5～3.0m	警戒区域外	
グループホームみどりの家 連島	連島1-1-13	0.5～3.0m	警戒区域外	
グループホームみどりの家 連島中央	連島中央4-10-30	0.5～3.0m	警戒区域外	
グループホーム蔵の家	児島下の町5-2-54	浸水想定区域外	警戒区域外	
グループホームみどりの家 下の町	児島下の町7-1-39	浸水想定区域外	警戒区域外	
グループホーム向日葵	児島下の町10-374	浸水想定区域外	警戒区域外	
グループホームたまじま	児島柳田町991-1	浸水想定区域外	警戒区域外	
グループホーム大正橋	児島小川3-1-17	浸水想定区域外	警戒区域外	
グループホームあけぼの	児島小川9-486-1	浸水想定区域外	警戒区域外	
グループホームいこい	児島赤崎4-5-28-8	浸水想定区域外	警戒区域外	
グループホーム長楽園	菰池3-434	浸水想定区域外	警戒区域外	

認知症対応型共同生活介護
(グループホーム)

<p>認知症対応型共同生活介護 (グループホーム)</p>	グループホームみどりの家大島	大島1-4-3	警戒区域外	警戒区域外	
	グループホームみどりの家本荘	児島塩生405-11	浸水想定区域外	警戒区域外	
	グループホーム大空	児島塩生1834-1	浸水想定区域外	警戒区域外	
	グループホーム星の家ゆうづつ	林471-1	0.5～3.0m	警戒区域外	
	グループホームかがやき	林1145-1	0.0～0.5m	警戒区域外	
	あいあいフレンドリー	串田660	浸水想定区域外	土砂災害警戒区域	
	グループホームアミカル	玉島1279	3.0～5.0m	警戒区域外	
	グループホームあいの泉	玉島1719	3.0～5.0m	警戒区域外	
	グループホームニューエルダー	玉島3112	3.0～5.0m	警戒区域外	
	グループホームてまり	玉島2-24-10	浸水想定区域外	警戒区域外	
	グループホームすこやか	玉島中央町1-4-8	3.0～5.0m	警戒区域外	
	グループホームとんがりぼうし	玉島柏島688-1	浸水想定区域外	警戒区域外	
	グループホーム朋寿	玉島柏島1666-1	浸水想定区域外	警戒区域外	
	あすなろ園柏台グループホーム	玉島柏台5-1-1	浸水想定区域外	警戒区域外	
	さくらそう玉島	玉島勇崎6-8	0.5～3.0m	警戒区域外	
	シーサイドリビング沙美	玉島黒崎5577	浸水想定区域外	警戒区域外	
	グループホーム第二朋寿	玉島爪崎549-1	3.0～5.0m	警戒区域外	
	グループホーム雷田の里	玉島道口2752-1	浸水想定区域外	警戒区域外	
	グループホームももたろう	船穂町船穂880-2	3.0～5.0m	警戒区域外	
	グループホームぶどうの家	船穂町船穂1707-1	3.0～5.0m	警戒区域外	
	グループホームふなお	船穂町船穂1953-1	3.0～5.0m	警戒区域外	
	グループホーム船穂はなみずき	船穂町船穂3194-1	浸水想定区域外	警戒区域外	
	グループホームまきびの丘	真備町市場303-1	浸水想定区域外	警戒区域外	
	グループホーム長寿の郷真備	真備町市場4109	浸水想定区域外	土砂災害警戒区域	
	特定施設入居者生活介護 (養護老人ホーム)	養護老人ホーム倉敷市琴浦園	児島唐琴3-14-5	浸水想定区域外	土砂災害警戒区域
	<p>特定施設入居者生活介護 (ケアハウス)</p>	養護老人ホーム倉敷市長楽荘	玉島長尾2953	0.0～0.5m	警戒区域外
		ケアハウスロイヤルウイング	児島下の町5-2-15	浸水想定区域外	警戒区域外
<p>特定施設入居者生活介護 (有料老人ホーム)</p>	ケアハウスあいの泉	玉島1719	3.0～5.0m	警戒区域外	
	グリーンハウス	新田2780-1	3.0～5.0m	警戒区域外	
	まいらいふ倉敷	白楽町61	0.5～3.0m	警戒区域外	
	まいらいふ倉敷沖新館	沖新町48-16	3.0～5.0m	警戒区域外	
	介護付有料老人ホームドルフィン倉敷	西中新田592-1	3.0～5.0m	警戒区域外	
	そんぼの家 倉敷	笹沖341-4	3.0～5.0m	警戒区域外	
	両備ヘルシーケア浜町	浜町1-1-23	0.5～3.0m	警戒区域外	
	サン・オークス倉敷	大島526-1	0.5～3.0m	警戒区域外	
	そんぼの家 中庄	平田923-1	0.5～3.0m	警戒区域外	
	そんぼの家 浜の茶屋	平田272-1	0.5～3.0m	警戒区域外	
	介護付有料老人ホーム松平	水江868-1	3.0～5.0m	警戒区域外	
	有料老人ホームせいわ	中島770-1	5.0～10.0m	警戒区域外	
	そんぼの家 倉敷西	中島1216-1	5.0～10.0m	警戒区域外	

特定施設入居者生活介護 (有料老人ホーム)	倉敷スイートレジデンス	中庄3542-1	3.0～5.0m	警戒区域外	
	介護付有料老人ホーム結幸園	宮前43-1	3.0～5.0m	警戒区域外	
	ラ・ナシカくらしき	青江725-1	0.5～3.0m	警戒区域外	
	介護付有料老人ホームさんらいふ	下庄627-1	3.0～5.0m	警戒区域外	
	介護付き有料老人ホーム太陽	茶屋町695-6	0.5～3.0m	警戒区域外	
	介護付有料老人ホーム恵風	茶屋町早沖426	0.5～3.0m	警戒区域外	
	介護付有料老人ホームみどりの郷水島	水島北幸町4-5	0.5～3.0m	警戒区域外	
	介護付有料老人ホームみどりの郷神田	神田2-2-8	0.5～3.0m	警戒区域外	
	介護付有料老人ホームみどりの郷東塚	東塚1-12-21	0.5～3.0m	警戒区域外	
	介護付有料老人ホームみどりの郷西之浦	連島町西之浦805-2	0.5～3.0m	警戒区域外	
	オーションビュー 鷺羽	見島田の口5-13-28	浸水想定区域外	土砂災害特別警戒区域	急傾斜
	オーションビュー 倉敷	見島下の町9-17-17	浸水想定区域外	警戒区域外	
	介護付有料老人ホームヴィラ・プランタン せとうち	下津井4-1-12	浸水想定区域外	警戒区域外	
	介護付有料老人ホームニューエルダー	玉島1661-7	3.0～5.0m	警戒区域外	
	介護付き有料老人ホームたましま	玉島乙島4028	浸水想定区域外	土砂災害警戒区域	急傾斜
	両備ヘルシーケア玉島柏島	玉島柏島6880	浸水想定区域外	警戒区域外	
	介護付有料老人ホームドルフィン玉島	玉島爪崎987-1	3.0～5.0m	警戒区域外	
	ツクイ・サンシャイン新倉敷	新倉敷駅前3-171	3.0～5.0m	警戒区域外	
	グラントガーデン	南町1-12	0.5～3.0m	警戒区域外	
	倉敷スイートレジデンス	中庄3542-1	3.0～5.0m	警戒区域外	
	介護付有料老人ホーム恵風	茶屋町早沖426	0.5～3.0m	警戒区域外	
	介護付有料老人ホーム あいわ	西阿知町375	3.0～5.0m	警戒区域外	
	地域密着型特定施設入居者生活介護ひかりの里	玉島八島70-1	3.0～5.0m	警戒区域外	
	地域密着型特定施設入居者生活介護グリーンビレッジ瀬戸内	船穂町柳井原2300-1	5.0～10.0m	警戒区域外	
	ピースガーデン倉敷ショートステイ	白楽町40	3.0～5.0m	警戒区域外	
	倉敷在宅総合ケアセンターショートステイ	老松町4-4-7	0.5～3.0m	警戒区域外	
	うらの里短期入所生活介護	浦田1533-2	3.0～5.0m	警戒区域外	
両備ショートステイセンター浜町	浜町1-1-23	0.5～3.0m	警戒区域外		
特別養護老人ホームみゆき園本館	幸町8-27	0.5～3.0m	警戒区域外		
ボジリハシヨート 平田	平田855	3.0～5.0m	警戒区域外		
ショートステイ てれさ	酒津2512-2	3.0～5.0m	警戒区域外		
特別養護老人ホームますみ荘	中島837-5	3.0～5.0m	警戒区域外		
倉敷ケアセンター両備サン・オークス	中島1551-1	3.0～5.0m	警戒区域外		
浮洲園	粒江2500-1	3.0～5.0m	警戒区域外		
特別養護老人ホーム浮洲園(ユニット型)	粒江2500-1	3.0～5.0m	警戒区域外		
ショートステイ ネクストケア	亀山668-1	0.5～3.0m	警戒区域外		
特別養護老人ホームくらしき	亀山780-2	0.5～3.0m	警戒区域外		
特別養護老人ホーム元気の家	徳芳501-1	浸水想定区域外	警戒区域外		
ショートステイ庄の里「なごやか」	生坂698	3.0～5.0m	警戒区域外		
特別養護老人ホーム浅原桃花園	浅原380-2	浸水想定区域外	警戒区域外		
短期入所生活介護					

地域密着型特別養護老人ホームシヨーストステイくらしき里桜	シヨーストステイかたしま	中帯江400	0.5～3.0m	警戒区域外	
	特別養護老人ホームサンバードナーシングホーム	片島町1057-1	5.0～10.0m	警戒区域外	
	特別養護老人ホーム庄の里（本館）	藤戸町藤戸1585-1	浸水想定区域外	警戒区域外	
	特別養護老人ホーム庄の里（新館）	山地1297	浸水想定区域外	警戒区域外	
	創心会ボジリハシヨースト茶屋町	山地1297	浸水想定区域外	警戒区域外	
	シヨーストステイみずしま	茶屋町1720-1	0.5～3.0m	警戒区域外	
	シヨーストステイみどり荘	水島北幸町4-5	0.5～3.0m	警戒区域外	
	特別養護老人ホームのぞみ荘	神田2-3-5	0.5～3.0m	警戒区域外	
	シヨーストステイみどりの杜	福田町福田234-1	浸水想定区域外	土砂災害特別警戒区域	急傾斜
	特別養護老人ホーム太陽の丘	東塚1-12-3	0.5～3.0m	警戒区域外	
	ペネグイーター王慈シヨーストステイセンター	連島町西之浦3390	浸水想定区域外	警戒区域外	
	王慈園シヨーストステイセンター	見島町の口7-6-39	浸水想定区域外	土砂災害警戒区域	急傾斜
	特別養護老人ホーム王慈園（ユニット型）	見島下の町5-2-17	浸水想定区域外	警戒区域外	
	シヨーストステイオーシャンビュウ倉敷	見島下の町9-17-17	浸水想定区域外	警戒区域外	
	シヨースト・ステイ あいわ	見島榎町517-1	浸水想定区域外	警戒区域外	
	特別養護老人ホーム倉敷シルバセンター	見島柳田町355-1	浸水想定区域外	警戒区域外	
	短期入所ホームしおかぜ 陽だまりの家見島駅前	見島駅前4-53	浸水想定区域外	警戒区域外	
	特別養護老人ホームしおかぜ	下津井1482-18	浸水想定区域外	警戒区域外	
	P. P. P. プラザグイッシモ！通生シヨーストステイ	見島通生818	浸水想定区域外	警戒区域外	
	特別養護老人ホーム碧山荘	林1140	0.0～0.5m	警戒区域外	
	特別養護老人ホームアミカル	玉島1275-1	3.0～5.0m	警戒区域外	
	短期入所生活介護アミカル	玉島1275-1	3.0～5.0m	警戒区域外	
	シヨーストステイあいの泉	玉島1720-18	3.0～5.0m	警戒区域外	
	短期入所生活介護ながわりの華	玉島3075	3.0～5.0m	警戒区域外	
	シヨーストステイ 秀明荘	玉島中央町1-4-8	3.0～5.0m	警戒区域外	
	あすなろ園シヨーストステイサービス	玉島勇崎1044	0.5～3.0m	警戒区域外	
	あすなろテラスシヨーストステイ	玉島勇崎1044-3	0.5～3.0m	警戒区域外	
	地域密着型特別養護老人ホーム ひかりの里	玉島八島70-1	3.0～5.0m	警戒区域外	
	シヨーストステイ桃のかおり	玉島道口85	0.5～3.0m	警戒区域外	
	シヨーストステイグリーンピア瀬戸内	玉島陶856-1	浸水想定区域外	警戒区域外	
	シヨーストステイグリーンビレッジ瀬戸内	船穂町柳井原2300-1	5.0～10.0m	警戒区域外	
	短期入所生活介護シヨーストステイあんど	真備町川辺2000-1	10.0～20.0m	警戒区域外	
	クレールエステート悠楽	真備町有井1472	10.0～20.0m	警戒区域外	
	特別養護老人ホームシルバセンター後楽	真備町箭田2159	浸水想定区域外	警戒区域外	
	介護老人保健施設グリーンビース	新田2791-4	3.0～5.0m	警戒区域外	
	倉敷老健	老松町4-3-38	0.5～3.0m	警戒区域外	
	介護老人保健施設福寿荘	中島831	3.0～5.0m	警戒区域外	
	介護老人保健施設亀龍園	亀山679-1	0.5～3.0m	警戒区域外	
	倉敷北病院	宮前41-2	0.5～3.0m	警戒区域外	

短期入所生活介護

短期入所療養介護

短期入所療養介護	医療法人福寿会 藤戸クリニック	藤戸町藤戸1573-1	警戒区域外	警戒区域外	
	老人保健施設倉敷藤戸荘	藤戸町藤戸1580	警戒区域外	警戒区域外	
	介護老人保健施設サンライフ倉敷	下庄700-1	3.0～5.0m	警戒区域外	
	老人保健施設老健あかね	水島東千鳥町1-60	0.0～0.5m	警戒区域外	
	介護老人保健施設和光園	東塚5-4-50	0.5～3.0m	警戒区域外	
	介護医療院 おうじ	児島下の町5-2-17	浸水想定区域外	警戒区域外	
	介護老人保健施設老健いこいの家	児島小川9-1-46	浸水想定区域外	警戒区域外	
	介護老人保健施設オアシスK-3	児島阿津2-7-53	浸水想定区域外	警戒区域外	
	介護老人保健施設倉敷あいあいえん	串田660	浸水想定区域外	土砂災害警戒区域	土石流
	介護老人保健施設ニューエルダーセンター	玉島1334-1	3.0～5.0m	警戒区域外	
	玉島病院	玉島乙島4030	浸水想定区域外	土砂災害警戒区域	急傾斜
	玉島病院介護医療院	玉島乙島4030	浸水想定区域外	土砂災害警戒区域	急傾斜
	柴田病院	玉島乙島6108-1	浸水想定区域外	警戒区域外	
	老人保健施設玉島中央老健施設秀明荘	玉島中央町1-4-8	3.0～5.0m	警戒区域外	
	倉敷中央デイサービスセンター	鶴形1-9-7	0.5～3.0m	警戒区域外	
	デイサービスセンター東倉敷	新田2605-4	3.0～5.0m	警戒区域外	
	リハビリテーションピース	白楽町40	3.0～5.0m	警戒区域外	
	ブルーミングケアももたろう倉敷デイサービス	田ノ上1049-1	3.0～5.0m	警戒区域外	
	アイル倉敷田ノ上	田ノ上1086-7	3.0～5.0m	警戒区域外	
	渡辺医院デイサービスセンター	西中新田16	3.0～5.0m	警戒区域外	
	創心会リハビリ倶楽部笹沖	笹沖117	3.0～5.0m	警戒区域外	
	創心会元気デザイン倶楽部	笹沖117	3.0～5.0m	警戒区域外	
	夢みずきデイサービスセンター	笹沖1188-6	3.0～5.0m	警戒区域外	
	デイサービスいろり 笑楽	吉岡171-17	3.0～5.0m	警戒区域外	
	デイサービスいろり	吉岡171-27	3.0～5.0m	警戒区域外	
	うらたの里デイサービスセンター	浦田1533-2	3.0～5.0m	警戒区域外	
	ニチケアセンター大高	福井46-5	3.0～5.0m	警戒区域外	
デイサービスセンター我が家	西富井654-6	0.5～3.0m	警戒区域外		
ブルーミングケアキラキラ倉敷デイサービス	平田763-2	3.0～5.0m	警戒区域外		
百年煌倶楽部平田	平田855	3.0～5.0m	警戒区域外		
ツクイ倉敷中庄	平田948-1	3.0～5.0m	警戒区域外		
創心会リハビリ倶楽部中洲	水江1510-1	3.0～5.0m	警戒区域外		
デイサービスセンターくすの木	中島278-6	3.0～5.0m	警戒区域外		
デイサービスせいわ	中島770-1	5.0～10.0m	警戒区域外		
ザグスタ中島	中島1129-1	3.0～5.0m	警戒区域外		
倉敷ケアセンター両備サン・オークス	中島1551-1	3.0～5.0m	警戒区域外		
タイオンデイトレ倉敷	中島3012-1	5.0～10.0m	警戒区域外		
デイサービス ドリーム	八軒屋275	3.0～5.0m	警戒区域外		
デイサービスセンター浮洲園	粒江2500-1	3.0～5.0m	警戒区域外		
はぁもにい倉敷デイサービスセンター	羽島666-1	0.5～3.0m	警戒区域外		

通所介護

施設名	住所	浸水想定区域外	土砂災害警戒区域	急傾斜
デイサービス倉敷	羽島1000-2			
オリーパーデンデイサービスセンター	亀山564-7	0.5～3.0m	警戒区域外	
デイサービス ネットステア	亀山668-1	0.5～3.0m	警戒区域外	
デイサービスゆんた倉敷	中庄2239-16	0.5～3.0m	警戒区域外	
げんきむらデイサービスセンター	中庄2960-1	3.0～5.0m	警戒区域外	
杉の子デイサービスセンター	徳芳504	浸水想定区域外	警戒区域外	
通所介護事業所 さん・じむ 生坂	生坂492-6	3.0～5.0m	警戒区域外	
浅原桃園デイサービスセンター	浅原380-2	浸水想定区域外	警戒区域外	
デイサービスセンター テレサ	青江851-1	3.0～5.0m	警戒区域外	
デイサービス昭和会	青江908-1	5.0～10.0m	警戒区域外	
共生型サービス メープルホーム	西田468-1	0.5～3.0m	警戒区域外	
ツクイ倉敷西阿知	西阿知町744-1	3.0～5.0m	警戒区域外	
みどり荘デイサービスセンターかたしま	片島町1057-1	5.0～10.0m	警戒区域外	
デイサービスセンター すまいる	藤戸町藤戸1416-8	0.5～3.0m	警戒区域外	
サンパードデイサービスセンター	藤戸町藤戸1585-1	浸水想定区域外	警戒区域外	
デイサービスセンターたのしみ「上東の家」	上東1080-2	3.0～5.0m	警戒区域外	
えんさこ医院 通所介護パンジー	下庄459-1	3.0～5.0m	警戒区域外	
デイサービスセンター さんらいふ	下庄701-10	3.0～5.0m	警戒区域外	
通所介護事業所 さん・じむ 下庄	下庄715-2	3.0～5.0m	警戒区域外	
庄の里デイサービスセンター	山地1297	浸水想定区域外	警戒区域外	
わきあいあい	庄新町9-3-6	浸水想定区域外	警戒区域外	
デイサービスセンター太陽	茶屋町695-6	0.5～3.0m	警戒区域外	
創心会百年煌倶楽部茶屋町	茶屋町1720-1	0.5～3.0m	警戒区域外	
創心会元気デザイン倶楽部茶屋町	茶屋町2102-1	0.5～3.0m	警戒区域外	
創心会リハビリ倶楽部茶屋町	茶屋町2104-1	0.5～3.0m	警戒区域外	
デイサービスセンター楽一	水島北緑町8-12	0.0～0.5m	警戒区域外	
創心会リハビリ倶楽部水島	神田2-1-46	0.5～3.0m	警戒区域外	
みどり荘デイサービスセンター	神田2-3-3	0.5～3.0m	警戒区域外	
デイサービスセンターオパール	福田町福田234-1	浸水想定区域外	土砂災害特別警戒区域	急傾斜
デイサービスセンターみどりのかぜ	福田町古新田813-7	0.5～3.0m	警戒区域外	
デイサービス香り	福田町古新田1051-1	0.5～3.0m	土砂災害警戒区域	土石流
ザグスタ北畝	北畝6-610-10	0.0～0.5m	警戒区域外	
ツクイ倉敷連島	連島町連島33-2	0.5～3.0m	警戒区域外	
みどり荘デイサービスセンター わかば	連島1-1-15	0.5～3.0m	警戒区域外	
デイサービスセンター レインボー	連島1-7-27	0.5～3.0m	警戒区域外	
デイサービスセンターさち	亀島1-24-17	0.5～3.0m	警戒区域外	
デイサービスセンターしおかぜアクアジム	児島田の口1-5-30	浸水想定区域外	土砂災害警戒区域	土石流
王慈園デイサービスセンター	児島下の町5-2-17	浸水想定区域外	警戒区域外	
ワングズデイサービスセンター	児島下の町5-2-17	浸水想定区域外	警戒区域外	
碧空デイサービスセンター	児島下の町5-7-10	浸水想定区域外	警戒区域外	

	デイサービスセンター天晴	児島上の町3-3-52	浸水想定区域外	警戒区域外	
	デイサービス かがやき	児島榊田町1707	浸水想定区域外	警戒区域外	
	かがやき セカンド premium	児島榊田町1707	浸水想定区域外	警戒区域外	
	シルバーデイサービスセンター	児島柳田町355-85	浸水想定区域外	警戒区域外	
	杓永整形外科デイサービスセンター	児島柳田町630-1	浸水想定区域外	警戒区域外	
	創心会リハビリ倶楽部児島	児島小川8-1-8	浸水想定区域外	警戒区域外	
	デイサービスセンタークロバー	児島小川9-5-8	浸水想定区域外	警戒区域外	
	デイサービスたじま	児島小川9-486-1	浸水想定区域外	警戒区域外	
	野上内科医院デイサービスセンター	児島味野6-1-10	浸水想定区域外	警戒区域外	
	しみずデイサービスセンター	児島駅前4-92	浸水想定区域外	警戒区域外	
	デイサービスセンターしおかぜ下津井	下津井1482-18	浸水想定区域外	警戒区域外	
	デイサービスセンターしおかぜ城山	下津井1-5-54	浸水想定区域外	警戒区域外	
	しおかぜお台場	下津井1-387-1	浸水想定区域外	警戒区域外	
	P. P. プラヴィシモ！通生デイサービスセンター	児島通生818	浸水想定区域外	警戒区域外	
	コーワ・アイデイサービスセンター	林514	0.5～3.0m	警戒区域外	土石流
	あいあいえんデイサービスセンター	串田660	浸水想定区域外	土砂災害警戒区域	
	デイサービスセンターアマカル	玉島1275-1	3.0～5.0m	警戒区域外	
	デイサービス アイポリー玉島	玉島1334-1	3.0～5.0m	警戒区域外	
	デイサービスセンターげんき	玉島1738	3.0～5.0m	警戒区域外	
	共生デイ アルク	玉島乙島7183-1	3.0～5.0m	警戒区域外	
	アビリティ共生デイ	玉島乙島7190-5	3.0～5.0m	警戒区域外	
	dueいづみ荘デイサービスセンター	玉島阿賀崎1-6-13	3.0～5.0m	警戒区域外	
	アクト リハサボ玉島	玉島中央町3-12-1	3.0～5.0m	警戒区域外	
	デイサービスセンターこはる日和	玉島柏島920-14	浸水想定区域外	警戒区域外	
	あすなる園柏台デイサービスセンター空の家	玉島柏台5-1-1	浸水想定区域外	警戒区域外	
	デイサービス 亀ちゃんち	玉島勇崎742-6	0.5～3.0m	警戒区域外	
	あすなる園デイサービスセンター	玉島勇崎1044	0.5～3.0m	警戒区域外	
	創心会リハビリ倶楽部玉島	新倉敷駅前5-208	3.0～5.0m	警戒区域外	
	デイサービス新倉敷良寛の杜	玉島八島1555	3.0～5.0m	警戒区域外	
	第二富田デイサービスセンター	玉島道口2752-1	浸水想定区域外	警戒区域外	
	富田デイサービスセンター	玉島道口2754-1	浸水想定区域外	警戒区域外	
	デイサービスセンターグリーンピア瀬戸内	玉島陶856-1	浸水想定区域外	警戒区域外	
	船穂町デイサービスセンター	船穂町船穂1861-1	3.0～5.0m	警戒区域外	
	デイサービスふなほ	船穂町船穂1953-1	3.0～5.0m	警戒区域外	
	デイサービスセンターひまわり	真備町川辺2076	10.0～20.0m	警戒区域外	
	ザグスタ真備	真備町有井282-3	10.0～20.0m	警戒区域外	
	悠楽デイサービスセンター	真備町有井1472	10.0～20.0m	警戒区域外	
	ライフタウンまびデイサービスセンター	真備町箭田1130	10.0～20.0m	警戒区域外	
	ライフタウンまびリーフ	真備町箭田1130	10.0～20.0m	警戒区域外	
	後楽デイサービスセンター	真備町箭田2159	浸水想定区域外	警戒区域外	

通所介護	デイサービスまび	真備町箭田4114-6	10.0～20.0m	警戒区域外	
	デイサービスセンター米寿	真備町尾崎2224-7	10.0～20.0m	警戒区域外	
	茶話本舗阿知の藤デイサービス	阿知3-10-13	0.5～3.0m	警戒区域外	
	デイサービスセンターもくもく	沖新町63-7	3.0～5.0m	警戒区域外	
	リハビリ堀南	堀南637-1	3.0～5.0m	警戒区域外	
	樹楽西中新田	西中新田320-5	3.0～5.0m	警戒区域外	
	デイサービス春風	吉岡237	3.0～5.0m	警戒区域外	
	デイサービス おひさま	吉岡424-2	3.0～5.0m	警戒区域外	
	レコードブック倉敷大高	東富井901-8	3.0～5.0m	警戒区域外	
	リハビリテーション 倉敷	西富井679-6	0.5～3.0m	警戒区域外	
	多機能・共生型事業体くらしきピアぽーと	上富井218-8	0.5～3.0m	警戒区域外	
	アルファデイサービスセンター倉敷駅前通り	日ノ出町1-5-7	0.5～3.0m	警戒区域外	
	サートイーリハ 浜の茶屋	浜町2-16-45	0.5～3.0m	警戒区域外	
	デイサービス倉敷幸町	幸町7-18	0.5～3.0m	警戒区域外	
	デイサービスセンター中庄	平田923-1	0.5～3.0m	警戒区域外	
	ポラリスデイサービスセンター安江	安江550-14	0.5～3.0m	警戒区域外	
	古民家デイサービス 蒼水丸	水江893-2	5.0～10.0m	警戒区域外	
	通所介護 蓮花の家 老松	水江1558-1	0.5～3.0m	警戒区域外	
	三谷原内科医院デイサービスセンター	中島1473-1	3.0～5.0m	警戒区域外	
	おひさまデイサービスセンター粒江	粒江654-5	浸水想定区域外	警戒区域外	
	デイサービスセンターあじさい	羽島701-2	0.5～3.0m	警戒区域外	
	早稲田イライア倉敷マスカット	中庄3137-4	3.0～5.0m	警戒区域外	
	デイサービスセンター松月	西坂1374-2	浸水想定区域外	警戒区域外	
	デイサービスセンター庄の里「なごやか」	生坂698	3.0～5.0m	警戒区域外	
	倉敷北デイサービスセンター	宮前42-1	3.0～5.0m	警戒区域外	
	フラフライデイサービス	片島町1112-8	3.0～5.0m	警戒区域外	
	おひさまデイサービスセンター	茶屋町272-6	0.5～3.0m	警戒区域外	
	健康トレーニング館	茶屋町1609-10	0.5～3.0m	警戒区域外	
	デイサービスセンター養命館	水島西常盤町10-19	0.5～3.0m	警戒区域外	
	レコードブック倉敷水島	水島東栄町12-46	0.0～0.5m	警戒区域外	
	デイサービスセンターみどりのじむ 水島	水島北幸町4-5	0.5～3.0m	警戒区域外	
	デイサービス en	神田2-6-34	0.5～3.0m	警戒区域外	
	デイサービスささえ愛	福田町古新田802-17	0.0～0.5m	警戒区域外	
	リハビリテーション 水島	北畷6-1-4	0.0～0.5m	警戒区域外	
	デイサービスおかげさん	松江3-5-57	浸水想定区域外	警戒区域外	
	デイサービスだんだん	広江5-2-45	浸水想定区域外	土砂災害警戒区域	土石流
	あかりデイサービス	連島1-5-15	0.5～3.0m	警戒区域外	
	デイサービスエミグラッド	連島4-1-43	0.5～3.0m	警戒区域外	
リハビリテーション 連島	連島中央1-6-1	0.5～3.0m	警戒区域外		
デイサービス秋桜	亀島1-32-26	0.5～3.0m	警戒区域外		

地域密着型通所介護

	デイサービス住人十彩	亀島2-11-10	警戒区域外	警戒区域外	急傾斜
	デイサービス鷺羽	児島田の口5-13-28	浸水想定区域外	土砂災害特別警戒区域	
	デイサービスこみん	児島下の町4-13-46	浸水想定区域外	警戒区域外	
	デイサービスセンター向日葵	児島下の町10-374	浸水想定区域外	警戒区域外	
	新見デイサービス	児島榊田町1822	浸水想定区域外	警戒区域外	
	通所介護 介護さぼーと	児島榊田町2657	浸水想定区域外	土砂災害警戒区域	土石流
	P. P. P. プラザイッショ！味野	児島味野1-15-1	浸水想定区域外	土砂災害特別警戒区域	急傾斜
	リハスパアアイビー児島	大畠2-1674-16	浸水想定区域外	警戒区域外	
	だんらの家 倉敷林	林174-16	0.5～3.0m	警戒区域外	
	358デイサービスセンター	串田660	浸水想定区域外	土砂災害警戒区域	土石流
	地域密着型デイサービスニューエルダー	玉島1661-1	3.0～5.0m	警戒区域外	
	デイサービス朱鷺の家たまたま	玉島3-17-19	浸水想定区域外	警戒区域外	
地域密着型通所介護	地域密着型通所介護 のぞみ	玉島乙島4479-3	0.5～3.0m	警戒区域外	
	柴田病院かっこの森デイサービスセンター	玉島乙島6034-1	浸水想定区域外	警戒区域外	
	福来朗デイサービス 寛	玉島乙島8230-23	0.5～3.0m	警戒区域外	
	福来朗デイサービス	玉島乙島8230-24	0.5～3.0m	警戒区域外	
	デイサービスふれんど	玉島阿賀崎2500-2	0.5～3.0m	警戒区域外	
	いづみ荘デイサービスセンター	玉島阿賀崎1-6-25	3.0～5.0m	警戒区域外	
	リハプライド 玉島	玉島中央町2-3-6	3.0～5.0m	警戒区域外	
	デイサービスとんがりぼうし	玉島柏島687-1	浸水想定区域外	警戒区域外	
	シーサイドリビング沙美デイサービスセンター	玉島黒崎5577	浸水想定区域外	警戒区域外	
	早稲田イライフ新倉敷	新倉敷駅前5-253-1	3.0～5.0m	警戒区域外	
	機能訓練専門デイサービス 一歩 玉島	玉島八島1561-1	3.0～5.0m	警戒区域外	
	デイサービスセンターグリーンビレッジ瀬戸内	船穂町柳井原2300-1	5.0～10.0m	警戒区域外	
	デイサービスセンターひまわりホーム	真備町川辺624-2	10.0～20.0m	警戒区域外	
	創心会五感リハビリ倶楽部	笹沖117	3.0～5.0m	警戒区域外	
	デイサービス亀山 和みの園	亀山773-1	0.5～3.0m	警戒区域外	
	認知症対応型デイサービスセンター庄の里「なごやか」	生坂698	3.0～5.0m	警戒区域外	
	デイサービス香り	福田町古新田1051-1	0.5～3.0m	土砂災害警戒区域	土石流
認知症対応型通所介護	グループホーム長楽園認知症デイサービス	菰池3-434	浸水想定区域外	警戒区域外	
	星の家ゆうづつデイサービスセンター	林471-1	0.5～3.0m	警戒区域外	
	デイサービスすこやか	玉島中央町1-4-8	3.0～5.0m	警戒区域外	
	創心会五感リハビリ倶楽部玉島	新倉敷駅前5-208	3.0～5.0m	警戒区域外	
	デイサービス桃の木	玉島道口2754-1	浸水想定区域外	警戒区域外	
	介護老人保健施設グリーンピース	新田2791-4	3.0～5.0m	警戒区域外	
	社会医療法人全仁会倉敷平成病院	老松町4-3-38	0.5～3.0m	警戒区域外	
	倉敷老健	老松町4-3-38	0.5～3.0m	警戒区域外	
通所リハビリテーション	倉敷第一病院	老松町5-3-10	0.5～3.0m	警戒区域外	
	倉敷リハビリテーション病院	笹沖21	3.0～5.0m	警戒区域外	
	しげい病院	幸町2-30	0.5～3.0m	警戒区域外	

倉敷記念病院	倉敷記念病院	中島831	3.0～5.0m	警戒区域外	
	介護老人保健施設福寿荘	中島831	3.0～5.0m	警戒区域外	
	介護老人保健施設亀龍園	亀山679-1	0.5～3.0m	警戒区域外	
	医療法人和香会倉敷スイートホスピタル	中庄3542-1	3.0～5.0m	警戒区域外	
	老人保健施設倉敷藤戸荘	藤戸町藤戸1580	浸水想定区域外	警戒区域外	
	医療法人えんさこ医院	下庄458-1	3.0～5.0m	警戒区域外	
	介護老人保健施設サンライフ倉敷	下庄700-1	3.0～5.0m	警戒区域外	
	コープリハビリテーション病院	水島東千島町1-60	0.0～0.5m	警戒区域外	
	老人保健施設老健あかね	水島東千島町1-60	0.0～0.5m	警戒区域外	
	医療法人水清会 水島第一病院	神田2-3-33	0.5～3.0m	警戒区域外	
	医療法人以心会難波医院	福田町古新田146-4	0.0～0.5m	警戒区域外	
	介護老人保健施設和光園	東塚5-4-50	0.5～3.0m	警戒区域外	
	武田病院	連島町西之浦352-1	0.5～3.0m	警戒区域外	
	児島聖康病院	児島下の町1-1-16	浸水想定区域外	警戒区域外	
	おじクリニック	児島下の町5-2-17	浸水想定区域外	警戒区域外	
	新見脳神経外科	児島榎田町1822	浸水想定区域外	警戒区域外	
	老人保健施設倉敷シルバーナーシングホーム（従来型）	児島柳田町355-1	浸水想定区域外	警戒区域外	
	医療法人児島第一診療所	児島味野1-14-20	浸水想定区域外	土砂災害特別警戒区域	急傾斜
	介護老人保健施設オアシスK-3	児島阿津2-7-53	浸水想定区域外	警戒区域外	
	下津井病院	下津井吹上2-6-4	浸水想定区域外	土砂災害警戒区域	急傾斜
	山本整形外科医院	林348	0.5～3.0m	警戒区域外	
	介護老人保健施設倉敷あいあいえん	串田660	浸水想定区域外	土砂災害警戒区域	土石流
	プライムホスピタル玉島 通所リハビリテーション	玉島750-1	3.0～5.0m	警戒区域外	
	介護老人保健施設ニューエルダーセンター	玉島1334-1	3.0～5.0m	警戒区域外	
	通所リハビリおげんき倶楽部	玉島1719	3.0～5.0m	警戒区域外	
	玉島病院	玉島乙島4030	浸水想定区域外	土砂災害警戒区域	急傾斜
	柴田病院	玉島乙島6108-1	浸水想定区域外	警戒区域外	
老人保健施設玉島中央老健施設秀明荘	玉島中央町1-4-8	3.0～5.0m	警戒区域外		
玉島協同病院	玉島柏島5209-1	浸水想定区域外	警戒区域外		
中塚医院	玉島黒崎3911-1	0.5～3.0m	警戒区域外		
小野内科医院	玉島八島1755	3.0～5.0m	警戒区域外		
小規模多機能サービスもくもく	沖新町63-7	3.0～5.0m	警戒区域外		
小規模多機能和	中島848-3	3.0～5.0m	警戒区域外		
小規模多機能ホームきらり	中島1796-3	3.0～5.0m	警戒区域外		
笑いの家すみれ	二日市470-1	0.5～3.0m	警戒区域外		
小規模多機能サービスげんきむらサテライト	中庄2881-15	0.5～3.0m	警戒区域外		
小規模多機能型居宅介護施設倉敷・楽々苑	西岡1150-5	3.0～5.0m	警戒区域外		
小規模多機能ホーム庄の里「つどいの家」	上東822-7	3.0～5.0m	警戒区域外		
小規模多機能ホームさんらいふ下庄	下庄715-2	3.0～5.0m	警戒区域外		
小規模多機能 穂の香	矢部644-1	5.0～10.0m	警戒区域外		

通所リハビリテーション

小規模多機能型居宅介護

小規模多機能型居宅介護	小規模多機能型居宅介護事業所茶屋町の郷	茶屋町303-7	警戒区域外	警戒区域外	
	多機能ホーム ぼっぼ	水島西栄町5-22	警戒区域外	警戒区域外	
	小規模多機能ホームみどりのけあ水島	水島北幸町4-5	警戒区域外	警戒区域外	
	小規模多機能ホームみどりのけあ東塚	東塚1-12-3	警戒区域外	警戒区域外	
	絆の家すみれ	連島町鶴新田499-3	警戒区域外	警戒区域外	
	小規模多機能ホームみどりのけあ鶴の浦	鶴の浦3-2-67	警戒区域外	警戒区域外	
	小規模多機能ホームみどりのけあ連島	連島1-1-15	警戒区域外	警戒区域外	
	十王堂おうじ	児島田の口7-6-37	浸水想定区域外	警戒区域外	
	小規模多機能ホームだんらん	児島上の町4-1-56	浸水想定区域外	警戒区域外	
	サンキ・ウエルビィ小規模多機能センター児島	児島味野4-2-52	浸水想定区域外	警戒区域外	
	小規模多機能ホームしおかぜ やすらぎの家児島駅前	児島駅前4-53	浸水想定区域外	警戒区域外	
	ケアポート生き生き館倉敷	林586	0.5～3.0m	警戒区域外	
	医療法人社団河合会小規模多機能型居宅介護あいの泉	玉島1719	3.0～5.0m	警戒区域外	
	小規模多機能型居宅介護事業所としま	玉島2-24-28	浸水想定区域外	警戒区域外	
	共生型小規模多機能ホーム ohana	玉島乙島7183-1	3.0～5.0m	警戒区域外	
	小規模多機能ホームこはる日和	玉島柏島920-14	浸水想定区域外	警戒区域外	
	シーサイドリビング勇崎	玉島勇崎1263	浸水想定区域外	警戒区域外	
	シーサイドリビング沙美西	玉島黒崎6592-24	浸水想定区域外	土砂災害警戒区域 土石流	
	小規模多機能ホーム玉北ひかりの里	玉島八島70-1	3.0～5.0m	警戒区域外	
	小規模多機能型居宅介護事業所ひかりの里	玉島八島262-3	3.0～5.0m	警戒区域外	
	小規模多機能型居宅介護事業所「桃の花」	玉島道口2752-1	浸水想定区域外	警戒区域外	
	小規模多機能型居宅介護事業所「桃の花」サテライト	玉島道口4428-1	浸水想定区域外	警戒区域外	
	小規模多機能型居宅介護事業所ももたろう	船穂町船穂974-1	3.0～5.0m	土砂災害警戒区域 急傾斜	
	小規模多機能ホームぶどうの家	船穂町船穂1707-1	3.0～5.0m	警戒区域外	
	小規模多機能型居宅介護 ふなお	船穂町船穂2846-1	3.0～5.0m	警戒区域外	
	複合型サービス (看護小規模多機能型居宅介護)	看護小規模多機能ホームみどりのけあ 笹沖	笹沖547-1	警戒区域外	警戒区域外
		看護小規模多機能ホーム さんらいふ 生坂	生坂492-6	警戒区域外	警戒区域外
看護小規模多機能ホーム さんらいふ 三田 さてらいと		三田91-2	警戒区域外	警戒区域外	
かんたき児島		児島味野1-4-23	浸水想定区域外	警戒区域外	
共生型看護小規模多機能ホーム桃の鈴花		玉島乙島7190-5	3.0～5.0m	警戒区域外	
看護小規模多機能ホーム桃の風花		玉島道口97-1	0.5～3.0m	警戒区域外	
看護小規模多機能ホームぶどうの家真備		真備町箭田1179-6	10.0～20.0m	警戒区域外	
養護老人ホーム倉敷市琴浦園		児島唐琴3-14-5	浸水想定区域外	土砂災害警戒区域 土石流	
養護老人ホーム倉敷市長楽荘		玉島長尾2953	0.0～0.5m	警戒区域外	
ケアハウスつるがた		鶴形1-9-7	0.5～3.0m	警戒区域外	
養護老人ホーム	ケアハウスドリムガーデン倉敷	八軒屋275	警戒区域外	警戒区域外	
	ケアハウス浮洲園	粒江2500-1	警戒区域外	警戒区域外	
	ケアハウス倉敷	亀山712-3	0.5～3.0m	警戒区域外	
	ケアハウス庄の里	山地1297	浸水想定区域外	警戒区域外	
	ケアハウスちどり	水島東千鳥町2-6	0.0～0.5m	警戒区域外	
	軽費老人ホーム (ケアハウス)				

軽費老人ホーム（ケアハウス）	ケアハウスオパール	ケアハウス	福田町福田234-1	浸水想定区域外	土砂災害特別警戒区域	急傾斜
	シルバーケアハウス	児島柳田町355-1	警戒区域外	警戒区域外		
	ケアハウスグリーンピア瀬戸内	玉島陶856-1	警戒区域外	警戒区域外		
	ローズガーデン倉敷	南町4-38	警戒区域外	0.5～3.0m		
	住宅型有料老人ホームマイホーム沖新	沖新町88-2	警戒区域外	3.0～5.0m		
	有料老人ホームそら	笹沖1188-6	警戒区域外	3.0～5.0m		
	アルファリビング倉敷駅前通り	日ノ出町1-5-7	警戒区域外	0.5～3.0m		
	アルファリビング倉敷幸町	幸町5-36	警戒区域外	0.5～3.0m		
	住宅型有料老人ホーム和楽リビング倉敷中洲A館	安江547-2	警戒区域外	0.5～3.0m		
	住宅型有料老人ホーム和楽リビング倉敷中洲B館	安江547-2	警戒区域外	0.5～3.0m		
	住宅型有料老人ホーム和楽リビング倉敷酒津B館	酒津2722-1	警戒区域外	3.0～5.0m		
	住宅型有料老人ホーム和楽リビング倉敷酒津新館	酒津2723-8	警戒区域外	3.0～5.0m		
	住宅型有料老人ホーム和楽リビング倉敷酒津A館	酒津2747-1	警戒区域外	3.0～5.0m		
	住宅型有料老人ホームえみのわ倉敷	水江865-1	警戒区域外	5.0～10.0m		
	有料老人ホーム蓮花の家	水江1558-1	警戒区域外	0.5～3.0m		
	有料老人ホーム楽園倉敷	中島1793-5	警戒区域外	3.0～5.0m		
	有料老人ホーム きづな倉敷Ⅰ	中島1833-1	警戒区域外	5.0～10.0m		
	有料老人ホーム きづな倉敷Ⅱ	中島1833-11	警戒区域外	5.0～10.0m		
	住宅型有料老人ホーム松月	西坂1374-2	警戒区域外	浸水想定区域外		
	有料老人ホームでれさ	青江851-1	警戒区域外	3.0～5.0m		
	住宅型有料老人ホームマイホーム西阿知	西阿知町1047-1	警戒区域外	3.0～5.0m		
	住宅型有料老人ホームはーとらいふ茶屋町	茶屋町1609-7	警戒区域外	0.5～3.0m		
	住宅型有料老人ホームKUNPUケアリビング福田	福田町古新田720-1	警戒区域外	0.5～3.0m		
	住宅型有料老人ホームマイホーム北畝	北畝3-15-18	警戒区域外	0.5～3.0m		
	ハートランド倉敷	北畝5-20-23	警戒区域外	0.5～3.0m		
	有料老人ホーム月桃	北畝6-1-4	警戒区域外	0.0～0.5m		
	住宅型有料老人ホームKUNPUケアリビング東塚	東塚2-8-36	警戒区域外	0.5～3.0m		
	住宅型有料老人ホームいんきよ家	児島下の町7-8-30	警戒区域外	浸水想定区域外		
	悠々庵	林493	警戒区域外	0.5～3.0m		
	モンブラン玉島	玉島1170-1	土砂災害警戒区域	3.0～5.0m		急傾斜
	有料老人ホームあいの泉	玉島1738-1	警戒区域外	3.0～5.0m		
	住宅型有料老人ホームケアگران乙島	玉島乙島7183-1	警戒区域外	3.0～5.0m		
	住宅型有料老人ホームアビリティ乙島	玉島乙島7190-5	警戒区域外	3.0～5.0m		
	アビリティ新倉敷駅前四丁目	新倉敷駅前4-61	警戒区域外	3.0～5.0m		
	住宅型有料老人ホーム ひかりの里	玉島八島70-1	警戒区域外	3.0～5.0m		
	桃のわらべ	玉島道口85	警戒区域外	0.5～3.0m		
	ひまわりホーム	真備町川辺624-2	警戒区域外	10.0～20.0m		
	シルバーマンションひまわり	真備町川辺2076	警戒区域外	10.0～20.0m		
	グランドガーデン南町	南町1-12	警戒区域外	0.5～3.0m		
サービス付き高齢者向け住宅として登録されている有料老人ホーム	ネクストケア	亀山668-1	警戒区域外	0.5～3.0m		

サービス付き高齢者向け住宅として登録されている有料老人ホーム	倉敷スイートレジデンス	中庄3542-1	3.0～5.0m	警戒区域外	
	アンジェス中庄	徳芳160	3.0～5.0m	警戒区域外	
	サービス付き高齢者向け住宅令和の森	西岡1154	0.5～3.0m	警戒区域外	
	医療サービス付き高齢者住宅メディアカ倉敷北	青江908-1	5.0～10.0m	警戒区域外	
	サービス付き高齢者住宅テラス藤	茶屋町305-2	0.5～3.0m	警戒区域外	
	サービス付き高齢者向け住宅花筵の里	茶屋町642-1	0.5～3.0m	警戒区域外	
	アンジェス北畝	北畝4-17-17	0.5～3.0m	警戒区域外	
	サービス付き高齢者向け住宅シーホーム向日葵	児島田の口7-1-16	浸水想定区域外	警戒区域外	
	サービス付き高齢者向け住宅あいの泉	玉島1723-1	3.0～5.0m	警戒区域外	
	ながわりの華	玉島3075	3.0～5.0m	警戒区域外	
	ながわりの華さくら	玉島3075	3.0～5.0m	警戒区域外	
	いづみ荘	玉島阿賀崎1-6-25	3.0～5.0m	警戒区域外	
	メディケアビレッジかしわじま	玉島柏島920-14	浸水想定区域外	警戒区域外	
	サービス付き高齢者向け住宅新倉敷 良寛の杜	玉島八島1555	3.0～5.0m	警戒区域外	
	サービス付き高齢者向け住宅富田の家	玉島道口4442	浸水想定区域外	警戒区域外	
	サービス付き高齢者向け住宅ケアビレッジももたろう	船穂町船穂880-1	3.0～5.0m	警戒区域外	
	ぶどうの家花帽子	船穂町船穂1707-1	3.0～5.0m	警戒区域外	
	サービス付き高齢者住宅あんど川辺	真備町川辺2000-1	10.0～20.0m	警戒区域外	
	有城荘	有城710	0.5～3.0m	警戒区域外	
	倉敷北高齢者福祉センター	宮前92-1	3.0～5.0m	警戒区域外	
	船穂町高齢者福祉センター	船穂町船穂1861-1	3.0～5.0m	警戒区域外	
	まきび荘	真備町市場4661	浸水想定区域外	警戒区域外	

障がい者（児）の福祉施設

施設種別	施設名	所在地	浸水想定	土砂災害	現象
障害者支援施設	あしたば	山地1730-1	浸水想定区域外	警戒区域外	
	障害者支援施設 P. P. P. B Bチャレンジャー!	福田町福田2122-1	浸水想定区域外	土砂災害警戒区域	急傾斜
	障害者支援施設 P. P. P. B Bフリーダム!	福田町福田2122-1	浸水想定区域外	土砂災害警戒区域	急傾斜
	瀬戸内学園	連島町矢柄6092	浸水想定区域外	土砂災害特別警戒区域	急傾斜
	ベネヴィータ王慈	児島田の口7-6-39	浸水想定区域外	土砂災害警戒区域	急傾斜
	王慈療護園	児島下の町2-12-24	浸水想定区域外	警戒区域外	
	住倉学園	玉島服部3788-1	浸水想定区域外	警戒区域外	
	グループホームそうもく	中央1-12-2	0.5～3.0m	警戒区域外	
	きらめきヴィレッジ	新田2434-1 大建アーバンハイイツ101	0.5～3.0m	警戒区域外	
	あーくのいえ	稲荷町8-35	0.5～3.0m	警戒区域外	
	ラピスデコロル	西中新田632-1	0.5～3.0m	警戒区域外	
	まことの杜	四十瀬122番地3	0.5～3.0m	警戒区域外	
	共同生活援助（グループホーム）	かるみーはうす大島	0.5～3.0m	警戒区域外	
	グループホームありがとう	0.5～3.0m	警戒区域外		
	グループホームめやす箱	3.0～5.0m	警戒区域外		
	共同生活援助事業所 クムレ	3.0～5.0m	警戒区域外		

共同生活援助（グループホーム）	グループホームくらげ	上東996-39	警戒区域外	3.0～5.0m	警戒区域外	
	グループホームティール	栗坂328-10	警戒区域外	3.0～5.0m	警戒区域外	
	P. P. P. マンション！倉敷	水島相生町13-6	警戒区域外	0.0～0.5m	警戒区域外	
	グループホームひなた	水島東弥生町12-5	警戒区域外	0.0～0.5m	警戒区域外	
	ふたば	連島町鶴新田530-2	警戒区域外	0.5～3.0m	警戒区域外	
	ケアホームせとうち	連島町鶴新田530-2	警戒区域外	0.5～3.0m	警戒区域外	
	グループホームあかつき 勇崎	玉島勇崎955	警戒区域外	0.5～3.0m	警戒区域外	
	輪が家	玉島黒崎3293-1	警戒区域外	0.5～3.0m	警戒区域外	
	グループホーム住倉・八島7棟	玉島八島874-1	警戒区域外	3.0～5.0m	警戒区域外	
	グループホーム住倉	玉島服部3788-1	警戒区域外	浸水想定区域外	警戒区域外	
	マインド ケアホーム・グループホーム	真備町箭田1679-2	警戒区域外	5.0～10.0m	警戒区域外	
	グループホーム ふうりん	真備町尾崎979番2	警戒区域外	10.0～20.0m	警戒区域外	
	公益財団法人大原記念倉敷中央医療機構 倉敷中央病院	美和1-1-1	警戒区域外	0.5～3.0m	警戒区域外	
	倉敷在宅総合ケアセンターショートステイ	老松町4-4-7	警戒区域外	0.5～3.0m	警戒区域外	
	ショートステイてれさ	酒津2512-2	警戒区域外	3.0～5.0m	警戒区域外	
	にここびーす	酒津2689-2	警戒区域外	3.0～5.0m	警戒区域外	
	ひかりの精	中島2280-1	警戒区域外	0.5～3.0m	警戒区域外	
	医療法人和香会倉敷スイートホテル（短期入所施設）	中庄3542-1	警戒区域外	3.0～5.0m	警戒区域外	
	これから	徳芳501-1	警戒区域外	浸水想定区域外	警戒区域外	
	グループホームありがとう	三田106	警戒区域外	0.5～3.0m	警戒区域外	
	短期入所 めやすばこ	青江740-10	警戒区域外	3.0～5.0m	警戒区域外	
	グループホームティール	栗坂328-10	警戒区域外	3.0～5.0m	警戒区域外	
	あしたば 短期入所	山地1730-1	警戒区域外	浸水想定区域外	警戒区域外	
	特別養護老人ホームみどり荘短期入所生活介護事業所	神田2-3-5	警戒区域外	0.5～3.0m	警戒区域外	
	障害者支援施設P. P. P. B B フリーダム！	福田町福田2122-1	土砂災害警戒区域	浸水想定区域外	土砂災害警戒区域	急傾斜
	P. P. P. B B チャレンジャー！	福田町福田2122-1	土砂災害警戒区域	浸水想定区域外	土砂災害警戒区域	急傾斜
	ふたば短期入所	連島町鶴新田530-2	警戒区域外	0.5～3.0m	警戒区域外	
瀬戸内学園短期入所	連島町矢柄6092	警戒区域外	浸水想定区域外	警戒区域外		
王慈療護園	見島下の町2-12-24	警戒区域外	浸水想定区域外	警戒区域外		
共生型看護小規模多機能ホーム桃の鈴花	玉島乙島7190-5	警戒区域外	3.0～5.0m	警戒区域外		
輪が家	玉島黒崎3293-1	警戒区域外	0.5～3.0m	警戒区域外		
グループホーム住倉・八島7棟	玉島八島874-1	警戒区域外	3.0～5.0m	警戒区域外		
短期入所 住倉	玉島服部3788-1	警戒区域外	浸水想定区域外	警戒区域外		
グループホーム ふうりん	真備町尾崎979番2	警戒区域外	10.0～20.0m	警戒区域外		
倉敷市障がい者デイサービスセンター	笹沖170	警戒区域外	3.0～5.0m	警戒区域外		
多機能・共生型事業体くらしきピアぼーと	上富井218-8	警戒区域外	0.5～3.0m	警戒区域外		
sora (SPACE)	大島286-2	警戒区域外	0.5～3.0m	警戒区域外		
リハたすくらしき	酒津33-4	警戒区域外	5.0～10.0m	警戒区域外		
ここいろ	中島3013-1	警戒区域外	3.0～5.0m	警戒区域外		
デイサービスセンター浮洲園	粒江2500-1	警戒区域外	3.0～5.0m	警戒区域外		

短期入所（ショートステイ）

生活介護

カラフル	中庄1091	警戒区域外	警戒区域外	
これから	徳芳501-1	浸水想定区域外	警戒区域外	
ブルー、キャンパス	青江739	3.0～5.0m	警戒区域外	
デイサービスセンターテレサ	青江851-1	3.0～5.0m	警戒区域外	
共生型サービス メーブルホーム	西田468-1	0.5～3.0m	警戒区域外	
ひだまりいろ	藤戸町藤戸1620-3	0.5～3.0m	土砂災害特別警戒区域	急傾斜
コトノハ	栗坂12-2	3.0～5.0m	警戒区域外	
生活介護事業所 ティール	栗坂328-11	3.0～5.0m	警戒区域外	
あしたば	山地1730-1	浸水想定区域外	警戒区域外	
ワークハウスくるみ	山地1977	浸水想定区域外	警戒区域外	
わさああいあい	庄新町9-3-6	浸水想定区域外	警戒区域外	
スマイルライフ	茶屋町2003-23	0.5～3.0m	警戒区域外	
かざぐるま	水島南瑞穂町9-26	0.5～3.0m	警戒区域外	
P. P. P. B B デイスクアリー！	福田町福田2122-1	浸水想定区域外	土砂災害警戒区域	急傾斜
障害者支援施設 P. P. P. B B フリーダム！	福田町福田2122-1	浸水想定区域外	土砂災害警戒区域	急傾斜
P. P. P. B B チャレンジャー！	福田町福田2122-1	浸水想定区域外	土砂災害警戒区域	急傾斜
ツクイ倉敷連島	連島町連島33-2	0.5～3.0m	警戒区域外	
スリーピース	連島町西之浦5827-3	3.0～5.0m	警戒区域外	
生活介護事業所りぼん	連島町鶴新田896-1	0.5～3.0m	警戒区域外	
つばさ せとうち	連島町矢柄5949-1	浸水想定区域外	警戒区域外	
根っこ せとうち	連島町矢柄5950-1	浸水想定区域外	警戒区域外	
瀬戸内学園	連島町矢柄6092	浸水想定区域外	土砂災害特別警戒区域	急傾斜
つなぐ せとうち	連島町矢柄6092	浸水想定区域外	土砂災害特別警戒区域	急傾斜
デイサービスセンターさち	亀島1-24-17	0.5～3.0m	警戒区域外	
ベネヴィータ王慈	児島町の口7-6-39	浸水想定区域外	土砂災害警戒区域	急傾斜
王慈療護園	児島下の町2-12-24	浸水想定区域外	警戒区域外	
エンゼル	児島下の町2-12-24	浸水想定区域外	警戒区域外	
多機能型障害者福祉施設夢翔ける児島赤崎事業所	児島赤崎4丁目5-28-5	浸水想定区域外	警戒区域外	
WE	児島元浜町2765	浸水想定区域外	警戒区域外	
P. P. P. プラットフォーム！児島	林1138	0.0～0.5m	警戒区域外	
第五朋寿	玉島1534-11	3.0～5.0m	警戒区域外	
障害福祉サービス事業所 P. P. P. プラットフォーム！玉島	玉島乙島6868-1	3.0～5.0m	警戒区域外	
あすなろ園デイサービスセンター	玉島勇崎1044	0.5～3.0m	警戒区域外	
ワークハウス住倉・八島2	玉島八島786-1	3.0～5.0m	警戒区域外	
ワークハウス住倉・八島	玉島八島866-1	3.0～5.0m	警戒区域外	
住倉八島作業所	玉島八島881-1	3.0～5.0m	警戒区域外	
住倉学園	玉島服部3788-1	浸水想定区域外	警戒区域外	
生活介護事業所えん	真備町辻田594-1	5.0～10.0m	警戒区域外	
住倉 箭田作業所	真備町箭田2439	浸水想定区域外	土砂災害警戒区域	土石流
第2ドリームガーデン	真備町箭田2449	浸水想定区域外	土砂災害警戒区域	土石流

生活介護	ワークハウス住倉・服部	真備町服部1850-5	5.0～10.0m	土砂災害警戒区域	土石流
	キャンパスさいころ	白楽町132-1 建物ビル3 F	3.0～5.0m	警戒区域外	
自立訓練	アダージョ	東富井803-9	3.0～5.0m	警戒区域外	
	多機能・共生型事業体くらしきピアばーと	上富井88	3.0～5.0m	警戒区域外	
	倉人 (くらんど)	浜ノ茶屋1-8-40	0.5～3.0m	警戒区域外	
	多機能型事業所ちやるか	水江1420-7	3.0～5.0m	警戒区域外	
	倉敷市ふじ園	有城710	0.5～3.0m	警戒区域外	
	多機能型事業所あんだす	松島1093-8 ルネ21 1階	3.0～5.0m	警戒区域外	
	自立訓練事業所あ	水島北瑞穂町9-7	0.5～3.0m	警戒区域外	
	多機能型事業所 i r o d o r i	中畝10-336-5	0.0～0.5m	警戒区域外	
	ハートスイッチ倉敷校	阿知1-7-2	0.5～3.0m	警戒区域外	
	ウェルビー倉敷駅前センター	阿知1-7-2 くらしきシティプラザ西ビル2F 212	0.5～3.0m	警戒区域外	
	アダージョ	東富井803-9	3.0～5.0m	警戒区域外	
	倉敷市ふじ園	有城710	0.5～3.0m	警戒区域外	
	就労移行支援事業所えくすべ	中庄3523-1	3.0～5.0m	警戒区域外	
	多機能型事業所あんだす	松島1093-8 ルネ21 1階	3.0～5.0m	警戒区域外	
	多機能型事業所 i r o d o r i	水島西栄町1-25	0.5～3.0m	警戒区域外	
	P. P. P. ファイター!	福田町古新田1007-6	0.5～3.0m	土砂災害警戒区域	土石流
	倉人 (くらんど)	連島町西之浦5096	5.0～10.0m	警戒区域外	
就労移行支援 (一般型)	アグリ、エカロー・虹	老松町4-14-16	0.5～3.0m	警戒区域外	
	倉敷就労支援センターいろえんびつ	西中新田632-1	0.5～3.0m	警戒区域外	
	スカイ	西富井636-30	0.5～3.0m	警戒区域外	
	ワークスめやす箱	酒津2516-8	3.0～5.0m	警戒区域外	
	よろこびの庭	黒石257-1	3.0～5.0m	警戒区域外	
	みずほ中庄事業所	中庄82-3	0.5～3.0m	警戒区域外	
	手作り工房まこと	青江839-7	3.0～5.0m	警戒区域外	
	アクレス早島	松島1148-3	0.5～3.0m	警戒区域外	
	グリーンハウス水島	水島北緑町3-5	0.0～0.5m	警戒区域外	
	P. P. P. オールスターズ! 浦田	福田町浦田1919-4	浸水想定区域外	土砂災害特別警戒区域	急傾斜
	P. P. P. オールスターズ! 水島	福田町福田2118-3	浸水想定区域外	警戒区域外	
	P. P. P. オールスターズ! 福田	福田町福田2122-1	浸水想定区域外	土砂災害警戒区域	急傾斜
	倉敷福祉工業	連島中央5-27-25	0.5～3.0m	警戒区域外	
	りさく	児島下の町4-14-35	浸水想定区域外	警戒区域外	
	藤田被服	児島榊田町1733-1	浸水想定区域外	警戒区域外	
	ひだまり	児島榊田町1819-2	浸水想定区域外	警戒区域外	
	りさく第二事業所	児島小川町3682-23	浸水想定区域外	警戒区域外	
ハーモニー	児島味野2-2-43	浸水想定区域外	警戒区域外		
リーフ	福江43-4	浸水想定区域外	警戒区域外		
げんきくん	玉島3010-1	3.0～5.0m	警戒区域外		
じあい	玉島3-11-17	0.0～0.5m	警戒区域外		
就労継続支援 (A型)					

就労継続支援（A型）	おるてっく	玉島阿賀崎5-5-1	警戒区域外	3.0～5.0m	警戒区域外	
	しんくら	新倉敷駅前3-73-3	警戒区域外	3.0～5.0m	警戒区域外	
	ドリーム	真備町川辺526-1	警戒区域外	10.0～20.0m	警戒区域外	
	みんなな農園	真備町川辺1426-4	警戒区域外	10.0～20.0m	警戒区域外	
	ワークハウス住倉・服部	真備町服部1850-5	土砂災害警戒区域	5.0～10.0m	土砂災害警戒区域	土石流
	就労継続支援B型事業所 n u i	美和1-8-5	警戒区域外	0.5～3.0m	警戒区域外	
	基準該当就労継続支援B型 あさひ園	船倉町1273-5	警戒区域外	3.0～5.0m	警戒区域外	
	基準該当就労継続支援B型 倉敷授産場	船倉町1273-5	警戒区域外	3.0～5.0m	警戒区域外	
	ふなぐら荘	船倉町1273-5	警戒区域外	3.0～5.0m	警戒区域外	
	ICHIGO WORKS	中央1-11-11	警戒区域外	0.5～3.0m	警戒区域外	
	福祉作業所てらこや	新田3254-4	警戒区域外	3.0～5.0m	警戒区域外	
	倉敷夢工房	新田3281-7	警戒区域外	3.0～5.0m	警戒区域外	
	かるみーらぼ老松	老松町3-9-27グランドビル3階	警戒区域外	0.5～3.0m	警戒区域外	
	コーチ共同作業所	老松町5-3-81	警戒区域外	0.5～3.0m	警戒区域外	
	ネクストライフ	老松町5-3-81	警戒区域外	0.5～3.0m	警戒区域外	
	オーダーメイド大高	沖新町48番地8	警戒区域外	0.5～3.0m	警戒区域外	
	クッキーハウス	沖新町96-13	警戒区域外	3.0～5.0m	警戒区域外	
NEWS 共同作業所	笹沖482-1	警戒区域外	0.5～3.0m	警戒区域外		
ジョブスマイル東富井	東富井901-8	警戒区域外	3.0～5.0m	警戒区域外		
まからん	四十瀬122-3	警戒区域外	0.5～3.0m	警戒区域外		
sora (SPACE)	大島286-2	警戒区域外	0.5～3.0m	警戒区域外		
ほっとスペース・コスモス	福島200-85	警戒区域外	3.0～5.0m	警戒区域外		
コン・プリオ	八王寺町271-32	警戒区域外	0.5～3.0m	警戒区域外		
特定非営利活動法人よりそいグループ	酒津2260-2	警戒区域外	5.0～10.0m	警戒区域外		
オープン・セサミ	酒津2512-3	警戒区域外	3.0～5.0m	警戒区域外		
ワークスめやす箱	酒津2516-8	警戒区域外	3.0～5.0m	警戒区域外		
フィストバンブ	中島267-1	警戒区域外	3.0～5.0m	警戒区域外		
就労継続支援B型事業所いろいろどり	中島1461-4	警戒区域外	3.0～5.0m	警戒区域外		
工房びあ	中島1847-6	警戒区域外	3.0～5.0m	警戒区域外		
大樹倉敷作業所	有城605-3	警戒区域外	3.0～5.0m	警戒区域外		
きびだんご	中庄644-4	警戒区域外	0.5～3.0m	警戒区域外		
くらげ	中庄3211-140	警戒区域外	0.5～3.0m	警戒区域外		
くらげ宮前	宮前287-71	警戒区域外	0.5～3.0m	警戒区域外		
はじめのいっぼ～輝～	宮前380-20	警戒区域外	0.5～3.0m	警戒区域外		
くらイフ	宮前588	警戒区域外	3.0～5.0m	警戒区域外		
就労支援 はれる	早高568-1	警戒区域外	0.5～3.0m	警戒区域外		
多機能型事業所ちやるか	西阿和町西原518-3	警戒区域外	5.0～10.0m	警戒区域外		
ぼけっと	藤戸町藤戸1406-6	警戒区域外	0.5～3.0m	警戒区域外		
クラシス	上東827-7	警戒区域外	3.0～5.0m	警戒区域外		
ワークハウス くるみ	山地1977	浸水想定区域外	浸水想定区域外	警戒区域外		

	いっばいっば	矢部530-6	3.0～5.0m	警戒区域外	
	コンバス	茶屋町1877-8	0.5～3.0m	警戒区域外	
	リンクスライヴ茶屋町	茶屋町2111-6	0.5～3.0m	警戒区域外	
	ハウスひなたぼっこ	水島東弥生町12-5	0.0～0.5m	警戒区域外	
	就労継続B型咲良	水島南瑞穂町7-9	0.5～3.0m	警戒区域外	
	わいわいワーク	水島南瑞穂町13-26	0.5～3.0m	警戒区域外	
	自立訓練事業所のあ	水島北瑞穂町9-7	0.5～3.0m	警戒区域外	
	P. P. P. オールスターズ！水島	福田町福田2118-3	浸水想定区域外	警戒区域外	
	P. P. P. オールスターズ！福田	福田町福田2122-1	浸水想定区域外	土砂災害警戒区域	急傾斜
	つむぎ	福田町古新田258-28	浸水想定区域外	警戒区域外	
	ぱんだ	福田町古新田1112-7	0.5～3.0m	土砂災害警戒区域	急傾斜
	就労センターかなで	連島町連島1883-2	0.5～3.0m	警戒区域外	
	にこり	連島町鶴新田465-4	0.5～3.0m	警戒区域外	
	つばさ せとうち	連島町矢柄5949-1	浸水想定区域外	警戒区域外	
	しゃこの園	連島3-2-11	0.5～3.0m	警戒区域外	
	倉敷福祉工業	連島中央5-27-25	0.5～3.0m	警戒区域外	
	大樹水島作業所	亀島2-4-1	0.5～3.0m	警戒区域外	
	喜真 日向	児島田の口7-2-3	浸水想定区域外	警戒区域外	
	ハッピーワーク	児島味野1-1-22	浸水想定区域外	警戒区域外	
	のぞみの家	児島駅前4-64-6	浸水想定区域外	警戒区域外	
	大樹児島作業所	児島赤崎2-12-3	浸水想定区域外	警戒区域外	
	多機能型障害者福祉施設夢翔ける児島赤崎事業所	児島赤崎4-5-28-5	浸水想定区域外	警戒区域外	
	すいとびー	児島元浜町171-18	浸水想定区域外	警戒区域外	
	WE	児島元浜町2765	浸水想定区域外	警戒区域外	
	P. P. P. プラットフォーム！児島	林1138	0.0～0.5m	警戒区域外	
	ワークス未来	林2103-1	0.5～3.0m	警戒区域外	
	障害福祉サービス事業所P. P. P. プラットフォーム！玉島	玉島上成342-1	3.0～5.0m	警戒区域外	
	大樹洲崎作業所	玉島1-1-8	3.0～5.0m	警戒区域外	
	あかつき共同作業所	玉島1-3-17	3.0～5.0m	警戒区域外	
	大樹玉島作業所	玉島阿賀崎1-3-18	3.0～5.0m	警戒区域外	
	ワンステップぼちぼち	玉島阿賀崎2-1-10	3.0～5.0m	警戒区域外	
	honohono工房	玉島中央町1-8-20	3.0～5.0m	警戒区域外	
	手まり	玉島中央町2-1-11	3.0～5.0m	警戒区域外	
	ひかり工房	新倉敷駅前2-38	3.0～5.0m	警戒区域外	
	住倉八島作業所	玉島八島881-1	3.0～5.0m	警戒区域外	
	通所住倉	玉島服部3788-1	浸水想定区域外	警戒区域外	
	就労継続支援B型 ふなお	船穂町船穂2846-4	3.0～5.0m	警戒区域外	
	就労サポートBカロ夢	真備町川辺272	5.0～10.0m	警戒区域外	
	就労継続支援B型事業所いちごの家「ナップ」	真備町有井100-15	10.0～20.0m	警戒区域外	
	倉敷市まびの道	真備町箭田1626-1	5.0～10.0m	警戒区域外	

就労継続支援（B型）	住倉 箭田作業所	真備町箭田2439	浸水想定区域外	土砂災害警戒区域	土石流	
障がい者支援センター等	倉敷西部地域生活支援センター	東富井739-2	3.0～5.0m	警戒区域外		
	倉敷地域基幹相談支援センター	浜町1-2-20	0.5～3.0m	警戒区域外		
	倉敷地域生活支援センター	生坂836-1	3.0～5.0m	警戒区域外		
	倉敷市水島障がい者支援センター	水島東栄町12-28	0.0～0.5m	警戒区域外		
	倉敷市児島障がい者支援センター	児島駅前4-83-2	浸水想定区域外	警戒区域外		
	倉敷市玉島障がい者支援センター	玉島阿賀崎2-1-10	3.0～5.0m	警戒区域外		
	真備地域生活支援センター	真備町川辺2058	10.0～20.0m	警戒区域外		
	地域活動支援センター	倉敷市障がい者福祉センター	3.0～5.0m	警戒区域外		
	地域活動支援センターⅢ型 ・作業所	工房かたつむり	西坂1709	0.5～3.0m	警戒区域外	
		虹色カーサ	茶屋町2025-11	0.5～3.0m	警戒区域外	
福祉作業所菜の花		福田町古新田802-1	0.5～3.0m	警戒区域外		
玉島たんぼぼ		玉島阿賀崎2-1-10	3.0～5.0m	警戒区域外		
玉島湊屋作業所		玉島中央町1-21-8	0.5～3.0m	警戒区域外		
道越作業所		玉島道越360-6	3.0～5.0m	警戒区域外		
マインド作業所		真備町箭田1015-11	10.0～20.0m	警戒区域外		
児童発達支援センター めやすぼこ		西阿知町988-3	3.0～5.0m	警戒区域外		
児童発達支援センター 倉敷学園		栗坂8	3.0～5.0m	警戒区域外		
福祉型児童発達支援センター		水島北幸町2-4	0.5～3.0m	警戒区域外		
児童発達支援	児童発達支援センター クムレ	鶴の浦2-55-338	0.5～3.0m	警戒区域外		
	児童発達支援センター さんぼるて	児島味野1-15-1	浸水想定区域外	土砂災害特別警戒区域	急傾斜	
	P. P. P. ヒマワリ！児島	玉島八島1436-1	3.0～5.0m	警戒区域外		
	玉島児童発達支援センター	新田3057-8	3.0～5.0m	警戒区域外		
	ほっとルーム倉敷Ⅲ	白楽町132-1	3.0～5.0m	警戒区域外		
	デイサービスさいころ	沖194-1	0.5～3.0m	警戒区域外		
	きらり倉敷	沖新町63-7	3.0～5.0m	警戒区域外		
	児童発達支援もくもく	堀南637-1	3.0～5.0m	警戒区域外		
	きさいや	西中新田5-8	3.0～5.0m	警戒区域外		
	ますかっと	西中新田596-7	3.0～5.0m	警戒区域外		
未来図	笹沖695-1	3.0～5.0m	警戒区域外			
ほっとルーム倉敷Ⅱ	吉岡408-1	3.0～5.0m	警戒区域外			
創心会児童発達支援ルーム心歩笹沖	東富井739-2	3.0～5.0m	警戒区域外			
めやすぼこ・きっずⅡ	東富井803-9	3.0～5.0m	警戒区域外			
アダージョ	東富井987-10	3.0～5.0m	警戒区域外			
ほっとルーム倉敷	西富井636-30	0.5～3.0m	警戒区域外			
きっずぱれっと西富井	川入815-5	3.0～5.0m	警戒区域外			
学習支援レインボー川入教室	浜町2-4-18	0.5～3.0m	警戒区域外			
こまち	大島558	0.5～3.0m	警戒区域外			
学習支援レインボー大島教室	安江192-1	0.5～3.0m	警戒区域外			
児童発達支援事業所くうへらプラス	中島638-13	5.0～10.0m	警戒区域外			
めやすぼこ・きっず						

児童発達支援	まんよの里キッズ	粒浦23-2	3.0～5.0m	警戒区域外	
	児童発達支援事業所はな	帯高168-2	0.5～3.0m	警戒区域外	
	れつつ中庄	中庄2960-1	3.0～5.0m	警戒区域外	
	ここキッズ	生坂2257-1	浸水想定区域外	警戒区域外	
	ぼこ・あ・ぼこ	西岡1093-2	0.5～3.0m	警戒区域外	
	めやすぼこ ひ・よ・り きっず	早高568-3	0.5～3.0m	警戒区域外	
	てらす西阿知	西阿知町930-1	3.0～5.0m	警戒区域外	
	児童発達支援センターめやすぼこ	西阿知町988-3	3.0～5.0m	警戒区域外	
	Smile Kids かたしま	片島町3-5	5.0～10.0m	警戒区域外	
	ぼこ・あ・ぼこ藤戸	藤戸町藤戸3-6	0.5～3.0m	警戒区域外	
	児童発達支援センター倉敷学園	栗坂8	3.0～5.0m	警戒区域外	
	きらり中庄	栗坂8	3.0～5.0m	警戒区域外	
	創心会児童発達支援ルーム心歩茶屋町	茶屋町1720-1	0.5～3.0m	警戒区域外	
	HAPPY SMILE	水島北緑町1-16	0.0～0.5m	警戒区域外	
	きらり水島	水島北幸町2-3	0.0～0.5m	警戒区域外	
	児童発達支援センタークムレ	水島北幸町2-4	0.5～3.0m	警戒区域外	
	おひさまキッズ	神田4-8-28	0.5～3.0m	警戒区域外	
	つばめキッズ 広江教室	広江2-5-30	0.5～3.0m	警戒区域外	
	児童発達支援センターさんぼるて	鶴の浦2-55-338	0.5～3.0m	警戒区域外	
	りんごのき	連島2-13-17	0.5～3.0m	警戒区域外	
	デイサービスセンターさち	亀島1-24-17	0.5～3.0m	警戒区域外	
	エンゼルくらぶ	児島下の町3-8-60	浸水想定区域外	警戒区域外	
	かがやきっず	児島上の町1-1-16-8	浸水想定区域外	警戒区域外	
	P. P. P. ヒマワリ！児島	児島味野1-15-1	浸水想定区域外	土砂災害特別警戒区域	急傾斜
	きらり児島	児島駅前4-92	浸水想定区域外	警戒区域外	
	P. P. P. プラットフォーム！児島	林1138	0.0～0.5m	警戒区域外	
	P. P. P. プラットフォーム！玉島	玉島上成342-1	3.0～5.0m	警戒区域外	
	学習支援レインボー玉島教室	玉島1367	3.0～5.0m	警戒区域外	
	スロースマイル	玉島3010-1	3.0～5.0m	警戒区域外	
	きらり玉島	玉島乙島5796-53	0.5～3.0m	警戒区域外	
	つばみケア	玉島乙島7189-4	3.0～5.0m	警戒区域外	
	P. P. P. ヒマワリ！玉島	玉島柏島1531-2	浸水想定区域外	警戒区域外	
	あすなろSmile	玉島勇崎1044-5	0.5～3.0m	警戒区域外	
玉島児童発達支援センター	玉島八島1436-1	3.0～5.0m	警戒区域外		
ぼこ・あ・ぼこ船穂	船穂町水江185	5.0～10.0m	警戒区域外		
キッズステーションのぞみ	真備町川辺1913-6	10.0～20.0m	警戒区域外		
With ひろば真備	真備町服部1895	5.0～10.0m	土砂災害警戒区域	土石流	
ほっとルーム倉敷川	新田3057-8	3.0～5.0m	警戒区域外		
デイサービスさいころ	白楽町132-1	3.0～5.0m	警戒区域外		
きらり倉敷	沖194-1	0.5～3.0m	警戒区域外		

放課後等デイサービス

	きさいや	堀南637-1	3.0～5.0m	警戒区域外	
	未来図	西中新田596-7	3.0～5.0m	警戒区域外	
	ほっとルーム倉敷II	笹沖695-1	3.0～5.0m	警戒区域外	
	創心会児童発達支援ルーム心歩笹沖	吉岡408-1	3.0～5.0m	警戒区域外	
	アダージョ	東富井803-9	3.0～5.0m	警戒区域外	
	ほっとルーム倉敷	東富井987-10	3.0～5.0m	警戒区域外	
	学習支援レインボー川入教室	川入815-5	3.0～5.0m	警戒区域外	
	こまち	浜町2-4-18	0.5～3.0m	警戒区域外	
	学習支援レインボー大島教室	大島558	0.5～3.0m	警戒区域外	
	児童発達支援事業所くうへらプラス	安江192-1	0.5～3.0m	警戒区域外	
	めやすばこ きつぷらす	中島638-13	5.0～10.0m	警戒区域外	
	パントーン・フューチャー・スクール中島校	中島2609-1	0.5～3.0m	警戒区域外	
	まんよの里キッズ	粒浦23-2	3.0～5.0m	警戒区域外	
	放課後等デイサービスコンシエージュ帯江	帯高440-6	0.5～3.0m	警戒区域外	
	れつつ中庄	中庄2960-1	3.0～5.0m	警戒区域外	
	てらす西阿知	西阿知町930-1	3.0～5.0m	警戒区域外	
	きらり中庄	栗坂8	3.0～5.0m	警戒区域外	
	コトノハ	栗坂12-2	3.0～5.0m	警戒区域外	
	創心会児童発達支援ルーム心歩茶屋町	茶屋町1720-1	0.5～3.0m	警戒区域外	
	HAPPY SMILE	水島北緑町1-16	0.0～0.5m	警戒区域外	
	きらり水島	水島北幸町2-3	0.0～0.5m	警戒区域外	
	P. P. P. ヒマワリ！福田	福田町福田2122-1	浸水想定区域外	土砂災害警戒区域	急傾斜
	つばめキッズ 広江教室	広江2-5-30	0.5～3.0m	警戒区域外	
	児童発達支援センターさんぼるて	鶴の浦2-55-338	0.5～3.0m	警戒区域外	
	デイサービスセンター さち	亀島1-24-17	0.5～3.0m	警戒区域外	
	エンゼルくらぶ	児島下の町3-8-60	浸水想定区域外	警戒区域外	
	かがやきつづ	児島上の町1-1-16-8	浸水想定区域外	警戒区域外	
	きらり児島	児島駅前4-92	浸水想定区域外	警戒区域外	
	P. P. P. プラットフォーム！児島	林1138	0.0～0.5m	警戒区域外	
	P. P. P. プラットフォーム！玉島	玉島上成342-1	3.0～5.0m	警戒区域外	
	学習支援レインボー玉島教室	玉島1367	3.0～5.0m	警戒区域外	
	スロースマイル	玉島3010-1	3.0～5.0m	警戒区域外	
	きらり玉島	玉島乙島5796-53	0.5～3.0m	警戒区域外	
	つばめケア	玉島乙島7189-4	3.0～5.0m	警戒区域外	
	P. P. P. ヒマワリ！玉島	玉島柏島1531-2	浸水想定区域外	警戒区域外	
	あすなるSmile	玉島勇崎1044-5	0.5～3.0m	警戒区域外	
	キッズステーションのぞみ	真備町川辺1913-6	10.0～20.0m	警戒区域外	
	ホハル	真備町尾崎915-22	10.0～20.0m	警戒区域外	
	With ひろば真備	真備町服部1895	5.0～10.0m	土砂災害警戒区域	土石流

児童の福祉施設

施設種別	施設名	所在地	浸水想定	土砂災害	現象	
福祉施設	鶴心寮	-	0.5～3.0m	警戒区域外		
	倉敷児童館	有城710	0.5～3.0m	警戒区域外		
	倉敷北児童センター	宮前67-6	3.0～5.0m	警戒区域外		
	水島児童館	水島北幸町1-3	0.0～0.5m	警戒区域外		
	児島児童館	児島小川2-2-16	浸水想定区域外	警戒区域外		
	玉島児童館	玉島中央町3-9-12	3.0～5.0m	警戒区域外		
	玉島学園	玉島長尾3729	浸水想定区域外	警戒区域外		
	真備児童館	真備町有井1556-2	10.0～20.0m	警戒区域外		
	川崎医科大学附属病院	松島577	浸水想定区域外	警戒区域外		
	さくらんぼ助産院	水島南春日町2-28	0.5～3.0m	警戒区域外		
	地域子育て支援拠点における 託児サービス	みんなの広場・ぼっかぼか	美和1-8-5	0.5～3.0m	警戒区域外	
		遍照おいまつこどもひろば	老松町5-618-10	3.0～5.0m	警戒区域外	
		倉敷市子育て支援センター	笹沖180	3.0～5.0m	警戒区域外	
		子育てひろば「ほっとハウス」	上雷井628-12	0.5～3.0m	警戒区域外	
		ちやっこひろば・チカク	茶屋町269-1	0.5～3.0m	警戒区域外	
		子育てスペース「ピヨピヨひろば」	福田町古新田802-16	0.0～0.5m	警戒区域外	
		交流スペース「ピヨピヨひろば」	連島中央5-30-12	0.5～3.0m	警戒区域外	
ひろば・わたぼうし		玉島乙島1105-13	浸水想定区域外	警戒区域外		
老松保育園		老松町4-12-52	0.5～3.0m	警戒区域外		
大内保育園		大内1048-1	3.0～5.0m	警戒区域外		
大内保育園万寿分園		浜町2-3-1	0.5～3.0m	警戒区域外		
豊洲保育園		西田404-2	0.5～3.0m	警戒区域外		
茶屋町保育園		茶屋町165-2	0.5～3.0m	警戒区域外		
水島保育園		水島南春日町12-20	0.5～3.0m	警戒区域外		
第一福田保育園		中畝8-14-27	0.5～3.0m	警戒区域外		
上の町保育園		児島上の町4-6-72	浸水想定区域外	警戒区域外		
稗田保育園		児島稗田町2392	浸水想定区域外	警戒区域外		
赤崎保育園	児島赤崎2-11-34	浸水想定区域外	警戒区域外			
玉島保育園	玉島1-14-15	3.0～5.0m	警戒区域外			
まきびの里保育園	真備町有井1270	10.0～20.0m	警戒区域外			
若竹の園	中央1-6-12	0.5～3.0m	警戒区域外			
新田保育園	新田2386-6	0.5～3.0m	警戒区域外			
みらい保育園	日吉町213-1	0.5～3.0m	警戒区域外			
あしたか保育園	笹沖162-5	3.0～5.0m	警戒区域外			
笹沖保育園	笹沖567-2	3.0～5.0m	警戒区域外			
みどり保育園	西雷井1350-2	3.0～5.0m	警戒区域外			
清心保育園	上雷井161-1	0.5～3.0m	警戒区域外			
くらしきマチナカ乳児保育園	昭和1-3-28	0.5～3.0m	警戒区域外			

昭和保育園	昭和2-2-18	0.5～3.0m	警戒区域外	
三和保育園	大島287-3	0.5～3.0m	警戒区域外	
中洲保育園	安江550-63	0.5～3.0m	警戒区域外	
ドルフィン・キッズ保育園	八王寺町188-1	3.0～5.0m	警戒区域外	
中島保育園	中島940-15	3.0～5.0m	警戒区域外	
鳥の子保育園	粒江2298	3.0～5.0m	警戒区域外	
羽島保育園	羽島233-1	0.5～3.0m	警戒区域外	
かめやま保育園	亀山545-10	0.5～3.0m	警戒区域外	
杉の子第二保育園	徳芳36-4	3.0～5.0m	警戒区域外	
ひまわり乳児保育園	中庄団地138-282	0.5～3.0m	警戒区域外	
東雲保育園	生坂1427	0.5～3.0m	警戒区域外	
龍昌保育園	西岡1295-1	3.0～5.0m	警戒区域外	
わかば保育園	宮前388-5	3.0～5.0m	警戒区域外	
片島保育園	片島町34-3	5.0～10.0m	警戒区域外	
庄保育園	上東817-4	3.0～5.0m	警戒区域外	
ちゃや保育園	茶屋町1980-5	0.5～3.0m	警戒区域外	
はやおき保育園	茶屋町早沖978-2	0.5～3.0m	警戒区域外	
聖和保育園	水島南瑞穂町4-3	0.5～3.0m	警戒区域外	
小ざくら乳児保育園	水島北幸町2-3	0.0～0.5m	警戒区域外	
乳児親和保育園	水島南亀島町16-18	0.5～3.0m	警戒区域外	
親和保育園	水島南亀島町24-1	0.5～3.0m	警戒区域外	
浦田保育園	福田町浦田2380-31	0.5～3.0m	警戒区域外	
ゆりかご保育園	福田町福田1504	浸水想定区域外	警戒区域外	
弘恵保育園	広江5-5-60	浸水想定区域外	土砂災害警戒区域	土石流
第三福田保育園	呼松1-5-15	0.0～0.5m	警戒区域外	
真言保育園	呼松2-4-1	浸水想定区域外	土砂災害警戒区域	土石流
連島東保育園	連島町連島849	0.5～3.0m	警戒区域外	
連島北保育園	連島町西之浦5066	5.0～10.0m	警戒区域外	
小ざくら第二保育園	連島町鶴新田1081-7	0.5～3.0m	警戒区域外	
唐琴王子保育園	児島唐琴4-13-9	浸水想定区域外	警戒区域外	
和井田保育園	児島下の町2-1-10	浸水想定区域外	警戒区域外	
下の町乳児保育園	児島下の町4-4-10	浸水想定区域外	警戒区域外	
琴浦中保育園	児島下の町9-12-78	浸水想定区域外	警戒区域外	
竜王保育園	児島小川4-5-13	浸水想定区域外	警戒区域外	
中山保育園	児島小川10-10-27	浸水想定区域外	警戒区域外	
田之浦保育園	下津井田之浦2-3-22	浸水想定区域外	土砂災害警戒区域	急傾斜
青葉保育園	下津井2-3-25	浸水想定区域外	土砂災害特別警戒区域	急傾斜
本荘保育園	児島塩生512	浸水想定区域外	警戒区域外	
みちる保育園	福江432-1	浸水想定区域外	警戒区域外	
若杉保育園	曾原1142	浸水想定区域外	警戒区域外	

保育園（私立）

保育園（私立）	上成保育園	玉島1614-5	警戒区域外	警戒区域外	3.0～5.0m	警戒区域外	
	いずみ乙島保育園	玉島乙島2245	警戒区域外	警戒区域外	浸水想定区域外	警戒区域外	
	瀬崎保育園	玉島乙島4502-2	警戒区域外	警戒区域外	浸水想定区域外	警戒区域外	
	黒崎保育園	玉島黒崎3908	警戒区域外	警戒区域外	浸水想定区域外	警戒区域外	
	沙美保育園	玉島黒崎6886-7	土砂災害警戒区域	土砂災害警戒区域	浸水想定区域外	土砂災害警戒区域	土石流
	こばと保育園	玉島長尾2621	土砂災害警戒区域	土砂災害警戒区域	0.5～3.0m	土砂災害警戒区域	急傾斜
	富田保育園	玉島八島1899-1	警戒区域外	警戒区域外	0.5～3.0m	警戒区域外	
	池畝保育園	玉島道口3877-17	警戒区域外	警戒区域外	浸水想定区域外	警戒区域外	
	船穂保育園	船穂町船穂2627-1	警戒区域外	警戒区域外	3.0～5.0m	警戒区域外	
	中洲認定こども園	水江1594-1	警戒区域外	警戒区域外	0.5～3.0m	警戒区域外	
	庄認定こども園	上東1051-1	警戒区域外	警戒区域外	3.0～5.0m	警戒区域外	
	第五福田認定こども園	水島東千鳥町4-21	警戒区域外	警戒区域外	0.5～3.0m	警戒区域外	
	田の口認定こども園	児島田の口3-13-16	警戒区域外	警戒区域外	浸水想定区域外	警戒区域外	
	琴浦西認定こども園	児島下の町5-3-15	警戒区域外	警戒区域外	浸水想定区域外	警戒区域外	
	柳田認定こども園	児島小川9-3-1	警戒区域外	警戒区域外	浸水想定区域外	警戒区域外	
	乙島東認定こども園	玉島乙島7416-6	警戒区域外	警戒区域外	3.0～5.0m	警戒区域外	
	穂井田認定こども園	玉島陶1852-1	警戒区域外	警戒区域外	浸水想定区域外	警戒区域外	
認定こども園竹中幼稚園	鶴形1-5-15	警戒区域外	警戒区域外	0.5～3.0m	警戒区域外		
認定こども園（市立）	堀南かなりや認定こども園	堀南1012-2	警戒区域外	警戒区域外	3.0～5.0m	警戒区域外	
	小谷かなりや認定こども園	福井205	警戒区域外	警戒区域外	3.0～5.0m	警戒区域外	
	帯江認定こども園	二日市468-1	警戒区域外	警戒区域外	0.5～3.0m	警戒区域外	
	ひまわり認定こども園	黒崎 601-1	警戒区域外	警戒区域外	3.0～5.0m	警戒区域外	
	すぎのこ認定こども園	徳芳504	警戒区域外	警戒区域外	浸水想定区域外	警戒区域外	
	西田認定こども園	西田15-1	警戒区域外	警戒区域外	0.5～3.0m	警戒区域外	
	幼保連携型認定こども園遍照こども園	西阿知町465-1	警戒区域外	警戒区域外	3.0～5.0m	警戒区域外	
	あまきこども園	藤戸町天城 2388-12	警戒区域外	警戒区域外	0.5～3.0m	警戒区域外	
	かわさきこども園	二子177-7	警戒区域外	警戒区域外	3.0～5.0m	警戒区域外	
	幼保連携型こども園小ざくら保育園	水島北幸町2-3	警戒区域外	警戒区域外	0.0～0.5m	警戒区域外	
	保育所型認定こども園のぞみ保育園	神田1-20-23	警戒区域外	警戒区域外	0.5～3.0m	警戒区域外	
	かがやき認定こども園	北畝1-10-45	警戒区域外	警戒区域外	0.5～3.0m	警戒区域外	
	認定こども園あさひ幼稚園	東塚7-13-13	警戒区域外	警戒区域外	0.5～3.0m	警戒区域外	
	幼保連携型認定こども園めばえ保育園	連島町鶴新田2235-3	警戒区域外	警戒区域外	0.5～3.0m	警戒区域外	
	認定こども園第二まこと幼稚園	鶴の浦2-3-10	警戒区域外	警戒区域外	0.5～3.0m	警戒区域外	
	幼保連携型認定こども園連島こども園	連島中央5-1-36	警戒区域外	警戒区域外	0.5～3.0m	警戒区域外	
	三宝認定こども園	児島味野城2-1-5	警戒区域外	警戒区域外	浸水想定区域外	警戒区域外	
しおかぜ認定こども園	下津井1483-1	警戒区域外	警戒区域外	浸水想定区域外	警戒区域外		
よしうら認定こども園	玉島1898-3	警戒区域外	警戒区域外	3.0～5.0m	警戒区域外		
認定こども園海星幼稚園	玉島中央町1-4-20	警戒区域外	警戒区域外	3.0～5.0m	警戒区域外		
柏島認定こども園	玉島柏島2686-2	警戒区域外	警戒区域外	3.0～5.0m	警戒区域外		
八幡認定こども園	玉島柏島5604-1	警戒区域外	警戒区域外	浸水想定区域外	警戒区域外		
認定こども園（私立）	上成保育園	玉島1614-5	警戒区域外	警戒区域外	警戒区域外	警戒区域外	
	いずみ乙島保育園	玉島乙島2245	警戒区域外	警戒区域外	警戒区域外	警戒区域外	
	瀬崎保育園	玉島乙島4502-2	警戒区域外	警戒区域外	警戒区域外	警戒区域外	
	黒崎保育園	玉島黒崎3908	警戒区域外	警戒区域外	警戒区域外	警戒区域外	
	沙美保育園	玉島黒崎6886-7	土砂災害警戒区域	土砂災害警戒区域	土砂災害警戒区域	土砂災害警戒区域	土石流
	こばと保育園	玉島長尾2621	土砂災害警戒区域	土砂災害警戒区域	土砂災害警戒区域	土砂災害警戒区域	急傾斜
	富田保育園	玉島八島1899-1	警戒区域外	警戒区域外	警戒区域外	警戒区域外	
	池畝保育園	玉島道口3877-17	警戒区域外	警戒区域外	警戒区域外	警戒区域外	
	船穂保育園	船穂町船穂2627-1	警戒区域外	警戒区域外	警戒区域外	警戒区域外	
	中洲認定こども園	水江1594-1	警戒区域外	警戒区域外	警戒区域外	警戒区域外	
	庄認定こども園	上東1051-1	警戒区域外	警戒区域外	警戒区域外	警戒区域外	
	第五福田認定こども園	水島東千鳥町4-21	警戒区域外	警戒区域外	警戒区域外	警戒区域外	
	田の口認定こども園	児島田の口3-13-16	警戒区域外	警戒区域外	警戒区域外	警戒区域外	
	琴浦西認定こども園	児島下の町5-3-15	警戒区域外	警戒区域外	警戒区域外	警戒区域外	
	柳田認定こども園	児島小川9-3-1	警戒区域外	警戒区域外	警戒区域外	警戒区域外	
	乙島東認定こども園	玉島乙島7416-6	警戒区域外	警戒区域外	警戒区域外	警戒区域外	
	穂井田認定こども園	玉島陶1852-1	警戒区域外	警戒区域外	警戒区域外	警戒区域外	
認定こども園竹中幼稚園	鶴形1-5-15	警戒区域外	警戒区域外	警戒区域外	警戒区域外		
堀南かなりや認定こども園	堀南1012-2	警戒区域外	警戒区域外	警戒区域外	警戒区域外		
小谷かなりや認定こども園	福井205	警戒区域外	警戒区域外	警戒区域外	警戒区域外		
帯江認定こども園	二日市468-1	警戒区域外	警戒区域外	警戒区域外	警戒区域外		
ひまわり認定こども園	黒崎 601-1	警戒区域外	警戒区域外	警戒区域外	警戒区域外		
すぎのこ認定こども園	徳芳504	警戒区域外	警戒区域外	警戒区域外	警戒区域外		
西田認定こども園	西田15-1	警戒区域外	警戒区域外	警戒区域外	警戒区域外		
幼保連携型認定こども園遍照こども園	西阿知町465-1	警戒区域外	警戒区域外	警戒区域外	警戒区域外		
あまきこども園	藤戸町天城 2388-12	警戒区域外	警戒区域外	警戒区域外	警戒区域外		
かわさきこども園	二子177-7	警戒区域外	警戒区域外	警戒区域外	警戒区域外		
幼保連携型こども園小ざくら保育園	水島北幸町2-3	警戒区域外	警戒区域外	警戒区域外	警戒区域外		
保育所型認定こども園のぞみ保育園	神田1-20-23	警戒区域外	警戒区域外	警戒区域外	警戒区域外		
かがやき認定こども園	北畝1-10-45	警戒区域外	警戒区域外	警戒区域外	警戒区域外		
認定こども園あさひ幼稚園	東塚7-13-13	警戒区域外	警戒区域外	警戒区域外	警戒区域外		
幼保連携型認定こども園めばえ保育園	連島町鶴新田2235-3	警戒区域外	警戒区域外	警戒区域外	警戒区域外		
認定こども園第二まこと幼稚園	鶴の浦2-3-10	警戒区域外	警戒区域外	警戒区域外	警戒区域外		
幼保連携型認定こども園連島こども園	連島中央5-1-36	警戒区域外	警戒区域外	警戒区域外	警戒区域外		
三宝認定こども園	児島味野城2-1-5	警戒区域外	警戒区域外	警戒区域外	警戒区域外		
しおかぜ認定こども園	下津井1483-1	警戒区域外	警戒区域外	警戒区域外	警戒区域外		
よしうら認定こども園	玉島1898-3	警戒区域外	警戒区域外	警戒区域外	警戒区域外		
認定こども園海星幼稚園	玉島中央町1-4-20	警戒区域外	警戒区域外	警戒区域外	警戒区域外		
柏島認定こども園	玉島柏島2686-2	警戒区域外	警戒区域外	警戒区域外	警戒区域外		
八幡認定こども園	玉島柏島5604-1	警戒区域外	警戒区域外	警戒区域外	警戒区域外		

認定こども園（私立）	くらしき作陽大学附属認定こども園	玉島長3524-5	警戒区域外	警戒区域外
	保育所型認定こども園ルンビニ保育園	玉島八島4163-1	警戒区域外	警戒区域外
地域型保育事業	幼保連携型認定こども園たから保育園	船穂町船穂3345	警戒区域外	警戒区域外
	真備かなりや認定こども園	真備町辻田268-1	警戒区域外	警戒区域外
	たけなほくえん	阿知2-6-3	警戒区域外	警戒区域外
	倉敷中央病院美和保育園	鶴形1-12-7	警戒区域外	警戒区域外
	E S G倉敷こども園小規模保育ルーム	川西町11-30	警戒区域外	警戒区域外
	ソラ小規模保育園	白楽町591-1 亀山ビル2F	警戒区域外	警戒区域外
	ヤクルト保育園おいまつ	老松町3-14-20	警戒区域外	警戒区域外
	小規模保育園もくもく	沖新町63-6 CMCビル1階	警戒区域外	警戒区域外
	小谷かなりや小規模保育園	福井208-7	警戒区域外	警戒区域外
	小谷かなりや第二小規模保育園	福井228-5	警戒区域外	警戒区域外
	ぼっ歩保育園平田	平田855	警戒区域外	警戒区域外
	ニチキッズみずえ小規模保育園	水江868-8	警戒区域外	警戒区域外
	倉敷記念病院 ファムレウタ	中島770-1	警戒区域外	警戒区域外
	帯江小規模保育園	二日市469-1	警戒区域外	警戒区域外
	スイートキッズクラブ	中庄3542-1	警戒区域外	警戒区域外
	さくら保育園中庄	中庄3600-1	警戒区域外	警戒区域外
	中庄駅前小規模保育園	徳芳29-1	警戒区域外	警戒区域外
	NICONICO保育園	西岡1154	警戒区域外	警戒区域外
	キッズコートくらしき	青江908-1	警戒区域外	警戒区域外
	遍照第二小規模保育園	西阿知町60-3	警戒区域外	警戒区域外
	遍照小規模保育園	西阿知町471	警戒区域外	警戒区域外
	みちる小規模保育園	藤戸町天城95	土砂災害警戒区域	急傾斜
	庄なかよし小規模保育園	上東823-8	警戒区域外	警戒区域外
	かわさき保育所	松島577	警戒区域外	警戒区域外
	ニチキッズ茶屋町小規模保育園	茶屋町695-1	警戒区域外	警戒区域外
	そうしんかい ぼっ歩保育園	茶屋町1720-1	警戒区域外	警戒区域外
	さくらんぼ小規模保育園	水島北幸町2-4	警戒区域外	警戒区域外
	小ざくら小規模保育園	水島青葉町1-18	警戒区域外	警戒区域外
	あさひ幼稚園 乳幼児センター	東塚7-13-13	警戒区域外	警戒区域外
すみくら倉敷みなみ保育園	連島町連島35-47	警戒区域外	警戒区域外	
めばえ小規模保育園	連島町鶴新田2237-1	警戒区域外	警戒区域外	
めばえ第二小規模保育園	連島町鶴新田2237-1	警戒区域外	警戒区域外	
遍照連島小規模保育園	連島中央5-9-15	警戒区域外	警戒区域外	
医療法人天馬会 たけの子すくすく保育室	林2124	警戒区域外	警戒区域外	
スマイル保育園	玉島750-3	警戒区域外	警戒区域外	
あすなる園事業所内保育施設八幡乳児保育園	玉島勇崎1044-5	警戒区域外	警戒区域外	
たから小規模保育園	船穂町船穂31-2	警戒区域外	警戒区域外	
たから第二小規模保育園	船穂町船穂31-2	警戒区域外	警戒区域外	

地域型保育事業	ナーサリーあんど	真備町川辺2000-1	10.0～20.0m	警戒区域外	
	真備かなりや小規模保育園	真備町辻田173-1	10.0～20.0m	警戒区域外	
認可外保育施設（一般）	真備かなりや第二小規模保育園	真備町辻田258-3	10.0～20.0m	警戒区域外	
	真備かなりや第三小規模保育園	真備町辻田292-5	10.0～20.0m	警戒区域外	
	E S G倉敷こども園	川西町11-30	0.5～3.0m	警戒区域外	
	くじらほいくえん	川西町21-25	0.5～3.0m	警戒区域外	
	ひまわり保育園	田ノ上1118	0.5～3.0m	警戒区域外	
	保育所 わんぱくパーク沖新町園	沖新町25-2	0.5～3.0m	警戒区域外	
	たんぼぼの小道	西中新田107-7	3.0～5.0m	警戒区域外	
	わんぱくランド	幸町10-45	0.5～3.0m	警戒区域外	
	ぼすとめいとプラス・イオンモール倉敷	水江1	3.0～5.0m	警戒区域外	
	グレイス・ベビーホーム	黒石31-6	3.0～5.0m	警戒区域外	
	小鳥ヶ丘保育園	有城1162-4	浸水想定区域外	警戒区域外	
	託児所 さっちゃんち	上東623-7	3.0～5.0m	警戒区域外	
	託児所 ぞうさん	水島西栄町14-3	0.5～3.0m	警戒区域外	
	みさき保育園	福田町古新田276-15	0.0～0.5m	警戒区域外	
	託児所あっぷる	児島上の町1-3-1-1	浸水想定区域外	警戒区域外	
	倉敷東小児童クラブしらかべキッズ	鶴形2-6-10	0.5～3.0m	警戒区域外	
	くらしき夢クラブ	中央1-21-1	0.5～3.0m	警戒区域外	
	倉敷市老松学区ふれあい児童育成クラブ	老松町4-10-1	0.5～3.0m	警戒区域外	
	倉敷市大高児童育成クラブ	堀南621	3.0～5.0m	警戒区域外	
	葦高児童クラブ	笹沖145-1	3.0～5.0m	警戒区域外	
	南っ子クラブ	東雷井1005-10	3.0～5.0m	警戒区域外	
	倉敷市清心子ども家児童育成クラブ	上雷井160-2	0.5～3.0m	警戒区域外	
	倉敷市万寿学区児童育成クラブ（小学校敷地内）	浜町2-3-1	0.5～3.0m	警戒区域外	
	万寿東けやき児童クラブ	福島410	3.0～5.0m	警戒区域外	
	中洲学区児童育成クラブ	水江1594-1	0.5～3.0m	警戒区域外	
	中島学童保育	中島760-1	3.0～5.0m	警戒区域外	
	中島ボンポコクラブ（民間施設1）	中島865	3.0～5.0m	警戒区域外	
	中島ボンポコクラブ（小学校敷地内）	中島909-3	3.0～5.0m	警戒区域外	
中島ボンポコクラブ（民間施設2）	中島956-1	3.0～5.0m	警戒区域外		
粒江児童育成クラブ	粒江2161	0.5～3.0m	警戒区域外		
帯江児童クラブ	加須山526	0.5～3.0m	警戒区域外		
倉敷市中庄学区児童クラブ	中庄2599	0.0～0.5m	警戒区域外		
菅生ふれあいクラブ	西坂538	0.5～3.0m	警戒区域外		
豊洲っ子児童クラブ	西田201-1	0.5～3.0m	警戒区域外		
西阿知児童クラブキッズキッズ（民間施設）	西阿知町950-1	3.0～5.0m	警戒区域外		
西阿知児童クラブキッズキッズ（民間施設）	西阿知町1111	3.0～5.0m	警戒区域外		
倉敷市天城子ども家児童育成クラブ（民間施設）	藤戸町天城2061-4	0.5～3.0m	警戒区域外		
倉敷市天城子ども家児童育成クラブ（小学校敷地内）	藤戸町天城2285	0.5～3.0m	警戒区域外		

放課後児童健全育成事業実施施設

倉敷市天城子どもの家児童育成クラブ（保育園敷地内）	藤戸町天城2388-12	0.5～3.0m	警戒区域外	
庄学区仲よし児童育成クラブ	上東785-2	3.0～5.0m	警戒区域外	
倉敷市茶屋町学区 児童育成おにっこクラブ	茶屋町169-7	0.5～3.0m	警戒区域外	
倉敷市茶屋町学区 児童育成ゆめっこクラブ（民間施設）	茶屋町早沖431-3	0.5～3.0m	警戒区域外	
倉敷市茶屋町学区 児童育成ゆめっこクラブ（小学校敷地内）	茶屋町早沖445	0.5～3.0m	警戒区域外	
五福っ子クラブ	水島西千鳥町4-37	0.5～3.0m	警戒区域外	
倉敷市水島仲よし児童育成クラブ	水島北春日町11-11	0.5～3.0m	警戒区域外	
神亀小亀の子クラブ	神田3-6-34	0.5～3.0m	警戒区域外	
二福のびのびクラブ	福田町古新田310-2	0.0～0.5m	警戒区域外	
二福のびのびクラブ（民間施設1）	福田町古新田1214-31	0.5～3.0m	警戒区域外	
四福小児童クラブ	北畝3-8-1	0.0～0.5m	警戒区域外	
一福からまつ	東塚3-1-1	0.5～3.0m	警戒区域外	
三福学区児童クラブ	広江1-9-1	浸水想定区域外	警戒区域外	
倉敷市あさひ児童育成クラブ	連島町連島30-3	0.5～3.0m	警戒区域外	
連島東小学区児童クラブばんだクラブ	連島町連島2850	浸水想定区域外	警戒区域外	
せいほっ子児童クラブ	連島町西之浦3575	浸水想定区域外	土砂災害警戒区域	急傾斜
連きたっこ児童クラブ	連島町西之浦5068	3.0～5.0m	警戒区域外	
S T A R T 児童クラブ（民間施設1）	連島町鶴新田890-7	0.5～3.0m	警戒区域外	
ハッピー児童クラブ	連島町鶴新田1705	0.5～3.0m	警戒区域外	
S T A R T 児童クラブ（連島南幼稚園内）	連島町鶴新田1705（連島南幼稚園内）	0.5～3.0m	警戒区域外	
S T A R T 児童クラブ（民間施設2）	連島町鶴新田1719-4	0.5～3.0m	警戒区域外	
唐琴児童育成クラブ	児島唐琴1-7-19	浸水想定区域外	警戒区域外	
倉敷市琴東小児童育成クラブ	児島田の口3-13-1	浸水想定区域外	警戒区域外	
琴浦南みらい児童クラブ	児島下の町2-16-17	浸水想定区域外	警戒区域外	
鴻の巣クラブ	児島下の町5-4-5	浸水想定区域外	警戒区域外	
緑丘児童クラブ	児島榊田町900	浸水想定区域外	警戒区域外	
児島ひかり児童クラブ	児島柳田町851	浸水想定区域外	警戒区域外	
味っ子クラブ	児島味野6-1-3	浸水想定区域外	警戒区域外	
のびっ子クラブ	児島赤崎2-1-59	浸水想定区域外	警戒区域外	
筆海児童クラブ	下津井1-348-5	浸水想定区域外	警戒区域外	
本荘あゆみクラブ	児島塩生1750	浸水想定区域外	土砂災害警戒区域	土石流
郷内児童クラブ	林1000	浸水想定区域外	土砂災害警戒区域	土石流
乙小キッズステーション（民間施設）	玉島2丁目26-41	浸水想定区域外	警戒区域外	
乙小キッズステーション（小学校敷地内）	玉島乙島3500	浸水想定区域外	警戒区域外	
上成キラキラ児童クラブ	玉島乙島6191	浸水想定区域外	警戒区域外	
ゆうかりクラブ	玉島乙島7471	3.0～5.0m	警戒区域外	
倉敷市玉島小学校区学童保育わいわいクラブ	玉島阿賀崎3-3-1	3.0～5.0m	警戒区域外	
柏小クラブリークラブ	玉島柏島2751-1	0.5～3.0m	警戒区域外	
玉島南小にっこ児童育成クラブ	玉島柏島6446	浸水想定区域外	警戒区域外	
くろさきっず児童クラブ	玉島黒崎3476	浸水想定区域外	警戒区域外	

放課後児童健全育成事業実施施設

放課後児童健全育成事業実施施設	沙美なぎさ児童クラブ	玉島黒崎6050-1	浸水想定区域外	土砂災害警戒区域	土石流
	ながおキッズ児童クラブ (民間施設 3)	新倉敷駅前4丁目6-1	3.0~5.0m	警戒区域外	
	ながおキッズ児童クラブ (専用施設)	玉島長尾2617-1	0.5~3.0m	土砂災害警戒区域	急傾斜
	ながおキッズ児童クラブ (民間施設 2)	玉島長尾2772-1	浸水想定区域外	警戒区域外	
	ながおキッズ児童クラブ (民間施設 1)	玉島長尾3062-2	浸水想定区域外	土砂災害特別警戒区域	急傾斜
	ながおキッズ児童クラブ (民間施設 3)	玉島八島1556-3	3.0~5.0m	警戒区域外	
	とみた児童クラブ	玉島八島1774	3.0~5.0m	警戒区域外	
	とみた児童クラブ	玉島八島1818-6	0.5~3.0m	警戒区域外	
	元気ほいだっこクラブ	玉島陶1630	浸水想定区域外	土砂災害警戒区域	土石流
	船穂児童クラブ	船穂町船穂2643	3.0~5.0m	警戒区域外	
	柳井原児童クラブ	船穂町柳井原1854-3	5.0~10.0m	警戒区域外	
	かわべっこ児童クラブ	真備町川辺720	10.0~20.0m	警戒区域外	
	まびっこ岡田児童クラブ	真備町岡田619-2	3.0~5.0m	警戒区域外	
	蘭児童クラブ	真備町市場4338	0.5~3.0m	警戒区域外	
	にまっこ児童クラブ	真備町上二万3346	浸水想定区域外	警戒区域外	
	箭田にっこ児童クラブ	真備町箭田4136	10.0~20.0m	警戒区域外	
	呉妹たんぼ児童クラブ	真備町妹137	5.0~10.0m	警戒区域外	

学校

施設種別	施設名	所在地	浸水想定	土砂災害	現象
市立幼稚園	倉敷幼稚園	中央2-7-1	0.5~3.0m	警戒区域外	
	倉敷東幼稚園	鶴形2-8-23	0.5~3.0m	警戒区域外	
	老松幼稚園	老松町4-11-29	0.5~3.0m	警戒区域外	
	万寿幼稚園	浜町2-3-1	0.5~3.0m	警戒区域外	
	万寿東幼稚園	大島202-2	3.0~5.0m	警戒区域外	
	大高幼稚園	沖新町96-1	3.0~5.0m	警戒区域外	
	葦高幼稚園	笹沖23	3.0~5.0m	警戒区域外	
	中島幼稚園	中島717	3.0~5.0m	警戒区域外	
	粒江幼稚園	粒江1726	浸水想定区域外	警戒区域外	
	中庄幼稚園	中庄2700	浸水想定区域外	警戒区域外	
	帯江幼稚園	加須山466-2	0.5~3.0m	警戒区域外	
	菅生幼稚園	西坂738	0.5~3.0m	警戒区域外	
	豊洲幼稚園	中帯江148-1	0.5~3.0m	警戒区域外	
	茶屋町東幼稚園	茶屋町早沖442	0.5~3.0m	警戒区域外	
	茶屋町西幼稚園	茶屋町291-5	0.5~3.0m	警戒区域外	
	西阿知幼稚園	西阿知町西原1003	5.0~10.0m	警戒区域外	
	天城幼稚園	藤戸町天城2276	0.5~3.0m	警戒区域外	
	第一福田幼稚園	東塚3-1-1	0.5~3.0m	警戒区域外	
	第二福田幼稚園	福田町古新田620-2	0.5~3.0m	警戒区域外	
	第四福田幼稚園	北畝3-8-1	0.0~0.5m	警戒区域外	
旭丘幼稚園	連島町連島2239	浸水想定区域外	土砂災害特別警戒区域	急傾斜	

市立幼稚園	連島西浦幼稚園	連島町亀島新田126	0.5～3.0m	警戒区域外		
	連島東幼稚園	連島町連島2851	浸水想定区域外	警戒区域外		
	連島南幼稚園	連島町鶴新田1705	0.5～3.0m	警戒区域外		
	味野幼稚園	児島味野城2-1-34	浸水想定区域外	警戒区域外		
	稗田幼稚園	児島稗田町793	浸水想定区域外	警戒区域外		
	郷内幼稚園	林870	0.5～3.0m	警戒区域外		
	玉島幼稚園	玉島中央町3-8-1	3.0～5.0m	警戒区域外		
	上成幼稚園	玉島上成1143-1	3.0～5.0m	警戒区域外		
	長尾幼稚園	玉島長尾2608	浸水想定区域外	土砂災害警戒区域	急傾斜	
	富田幼稚園	玉島八島1760-3	3.0～5.0m	警戒区域外		
	船穂幼稚園	船穂町船穂2864	3.0～5.0m	警戒区域外		
	川辺幼稚園	真備町川辺718	10.0～20.0m	警戒区域外		
	岡田幼稚園	真備町岡田625-2	3.0～5.0m	警戒区域外		
	蘭幼稚園	真備町市場4351	0.5～3.0m	警戒区域外		
	二万幼稚園	真備町上二万2493	5.0～10.0m	警戒区域外		
	箭田幼稚園	真備町箭田1858	5.0～10.0m	警戒区域外		
	呉妹幼稚園	真備町尾崎2418-1	5.0～10.0m	警戒区域外		
	御国幼稚園	阿知3-20-7	0.5～3.0m	警戒区域外		
	私立幼稚園	みのり幼稚園	酒津1711-1	5.0～10.0m	警戒区域外	
		同心幼稚園	北浜町5-7	0.5～3.0m	警戒区域外	
奈良佐保短期大学附属倉敷幼稚園		徳芳869-116	浸水想定区域外	警戒区域外		
しらゆり幼稚園		中庄団地5-4	0.5～3.0m	警戒区域外		
慈愛幼稚園		水島南幸町1-9	0.5～3.0m	警戒区域外		
倉敷マリア・インマクラダ幼稚園		北畝2-17-37	0.5～3.0m	警戒区域外		
まこと幼稚園		鶴の浦1-4-11	0.5～3.0m	警戒区域外		
第二敬愛幼稚園		玉島柏台2-7-16	浸水想定区域外	警戒区域外		
勇崎幼稚園		玉島勇崎984	0.5～3.0m	警戒区域外		
敬愛幼稚園		玉島黒崎4591	浸水想定区域外	警戒区域外		
倉敷東小学校		鶴形2-6-10	0.5～3.0m	警戒区域外		
倉敷西小学校		中央1-21-1	0.5～3.0m	警戒区域外		
老松小学校		老松町4-10-1	0.5～3.0m	警戒区域外		
万寿小学校		浜町2-3-1	0.5～3.0m	警戒区域外		
万寿東小学校		福島410	3.0～5.0m	警戒区域外		
大高小学校		掘南621	3.0～5.0m	警戒区域外		
葦高小学校		笹沖145-1	3.0～5.0m	警戒区域外		
倉敷南小学校		東富井1005-10	3.0～5.0m	警戒区域外		
中洲小学校		水江1594-1	0.5～3.0m	警戒区域外		
中島小学校		中島909-3	3.0～5.0m	警戒区域外		
粒江小学校	粒江2161	0.5～3.0m	警戒区域外			
中庄小学校	中庄2599	0.0～0.5m	警戒区域外			

帯江小学校	加須山526	警戒区域外	警戒区域外	
菅生小学校	西坂538	警戒区域外	警戒区域外	
豊洲小学校	西田201-1	警戒区域外	警戒区域外	
庄小学校	上東785-2	警戒区域外	警戒区域外	
茶屋町小学校	茶屋町早沖445	警戒区域外	警戒区域外	
西阿知小学校	西阿知町西原1003	警戒区域外	警戒区域外	
天城小学校	藤戸町天城2285	警戒区域外	警戒区域外	
第一福田小学校	東塚3-1-1	警戒区域外	警戒区域外	
第二福田小学校	福田町古新田310-2	警戒区域外	警戒区域外	
第三福田小学校	広江1-9-1	浸水想定区域外	警戒区域外	
第四福田小学校	北畝3-8-1	警戒区域外	警戒区域外	
第五福田小学校	水島西千鳥町4-37	警戒区域外	警戒区域外	
水島小学校	水島北春日町11-11	警戒区域外	警戒区域外	
旭丘小学校	連島町連島1793	浸水想定区域外	土砂災害警戒区域	急傾斜
連島西浦小学校	連島町西之浦3575	浸水想定区域外	土砂災害警戒区域	急傾斜
連島神亀小学校	神田3-6-34	警戒区域外	警戒区域外	
連島東小学校	連島町連島2850	浸水想定区域外	警戒区域外	
連島南小学校	連島町鶴新田1705	警戒区域外	警戒区域外	
連島北小学校	連島町西之浦5068	警戒区域外	警戒区域外	
味野小学校	児島味野城2-2-9	浸水想定区域外	警戒区域外	
赤崎小学校	児島赤崎2-1-59	浸水想定区域外	警戒区域外	
下津井東小学校	下津井田之浦2-4-66	浸水想定区域外	土砂災害警戒区域	急傾斜
下津井西小学校	下津井1-17-16	浸水想定区域外	土砂災害特別警戒区域	急傾斜
本荘小学校	児島塩生1750	浸水想定区域外	土砂災害警戒区域	土石流
児島小学校	児島柳田町851	浸水想定区域外	警戒区域外	
緑丘小学校	児島榊田町900	浸水想定区域外	警戒区域外	
琴浦東小学校	児島田の口3-13-1	浸水想定区域外	警戒区域外	
琴浦西小学校	児島下の町5-4-5	浸水想定区域外	警戒区域外	
琴浦南小学校	児島下の町2-16-17	浸水想定区域外	警戒区域外	
郷内小学校	林1000	浸水想定区域外	土砂災害警戒区域	土石流
玉島小学校	玉島阿賀崎3-3-1	3.0～5.0m	警戒区域外	
上成小学校	玉島乙島6191	浸水想定区域外	警戒区域外	
乙島小学校	玉島乙島3500	浸水想定区域外	警戒区域外	
乙島東小学校	玉島乙島7471	3.0～5.0m	警戒区域外	
柏島小学校	玉島柏島2751-1	0.5～3.0m	警戒区域外	
玉島南小学校	玉島柏島6446	浸水想定区域外	警戒区域外	
長尾小学校	玉島長尾3086	浸水想定区域外	土砂災害警戒区域	急傾斜
富田小学校	玉島八島1774	3.0～5.0m	警戒区域外	
沙美小学校	玉島黒崎6050-1	浸水想定区域外	土砂災害警戒区域	土石流
南浦小学校	玉島黒崎8402	浸水想定区域外	土砂災害警戒区域	土石流

	穂井田小学校	玉島陶1630	浸水想定区域外	土砂災害警戒区域	土石流
	船穂小学校	船穂町船穂2643	3.0～5.0m	警戒区域外	
	柳井原小学校	船穂町柳井原1854-5	5.0～10.0m	警戒区域外	
	川辺小学校	真備町川辺720	10.0～20.0m	警戒区域外	
市立小学校	岡田小学校	真備町岡田619-2	3.0～5.0m	警戒区域外	
	蘭小学校	真備町市場4338	0.0～0.5m	警戒区域外	
	箭田小学校	真備町箭田4110	10.0～20.0m	警戒区域外	
	二万小学校	真備町上二万3346	浸水想定区域外	警戒区域外	
	呉妹小学校	真備町妹137	5.0～10.0m	警戒区域外	
	東中学校	平田155-100	0.5～3.0m	警戒区域外	
	西中学校	日吉町205	0.5～3.0m	警戒区域外	
	南中学校	西富井1387	0.5～3.0m	警戒区域外	
	北中学校	中庄505	3.0～5.0m	警戒区域外	
	多津美中学校	有城986	浸水想定区域外	警戒区域外	
	新田中学校	新田2674-3	3.0～5.0m	警戒区域外	
	東陽中学校	高須賀315	0.5～3.0m	警戒区域外	
	庄中学校	上東812	3.0～5.0m	警戒区域外	
	倉敷第一中学校	西阿知町1070	3.0～5.0m	警戒区域外	
	福田中学校	福田町古新田533-1	0.5～3.0m	警戒区域外	
	福田南中学校	福田町古新田711-4	0.5～3.0m	警戒区域外	
	水島中学校	水島北幸町3-1	0.5～3.0m	警戒区域外	
市立中学校	連島中学校	連島中央5-6-1	0.5～3.0m	警戒区域外	
	連島南中学校	連島町鶴新田1310	0.5～3.0m	警戒区域外	
	味野中学校	児島味野4-2-56	浸水想定区域外	警戒区域外	
	下津井中学校	下津井吹上140	浸水想定区域外	警戒区域外	
	児島中学校	児島小川4-7-34	浸水想定区域外	土砂災害特別警戒区域	急傾斜
	琴浦中学校	児島下の町8-6-6	浸水想定区域外	警戒区域外	
	郷内中学校	林620	0.5～3.0m	土砂災害警戒区域	土石流
	玉島東中学校	玉島2-21-1	浸水想定区域外	警戒区域外	
	玉島西中学校	玉島柏島1548	浸水想定区域外	警戒区域外	
	玉島北中学校	玉島八島1529-1	3.0～5.0m	警戒区域外	
	黒崎中学校	玉島黒崎6057	浸水想定区域外	土砂災害警戒区域	土石流
	船穂中学校	船穂町船穂2817-1	3.0～5.0m	警戒区域外	
	真備東中学校	真備町辻田60-1	10.0～20.0m	警戒区域外	
	真備中学校	真備町箭田1058	10.0～20.0m	警戒区域外	
	市立精思高等学校	八王寺町199-3	3.0～5.0m	警戒区域外	
	市立工業高等学校	田ノ上716-1	0.5～3.0m	警戒区域外	
市立高等学校	市立倉敷翔南高等学校	児島榎田町160	浸水想定区域外	警戒区域外	
	市立玉島高等学校	玉島1-15-60	3.0～5.0m	警戒区域外	
	市立真備陵南高等学校	真備町箭田1769-1	10.0～20.0m	警戒区域外	

県立中学校・高等学校	県立倉敷天城高等学校	藤戸町天城269	浸水想定区域外	警戒区域外	
	県立倉敷商業高等学校	白楽町545	0.5～3.0m	警戒区域外	
	県立倉敷南高等学校	吉岡330	3.0～5.0m	警戒区域外	
	県立倉敷工業高等学校	老松町4-9-1	0.5～3.0m	警戒区域外	
	県立倉敷青陵高等学校	羽島1046-2	0.5～3.0m	土砂災害警戒区域	急傾斜
	県立倉敷中央高等学校	西雷井1384	0.5～3.0m	警戒区域外	
県立高等学校	県立水島工業高等学校	西阿知町1230	3.0～5.0m	警戒区域外	
	県立倉敷古城池高等学校	福田町古新田116-1	浸水想定区域外	警戒区域外	
	県立倉敷鷺羽高等学校	児島味野山田町2301	浸水想定区域外	警戒区域外	
	県立玉島高等学校	玉島阿賀崎3-1-1	3.0～5.0m	警戒区域外	
	県立玉島商業高等学校	玉島中央町2-9-30	3.0～5.0m	警戒区域外	
私立中学校・高等学校	清心中学校・清心女子高等学校	二子1200	浸水想定区域外	土砂災害警戒区域	急傾斜
	倉敷翠松高等学校[専攻科]	大島7-19	0.5～3.0m	警戒区域外	
	倉敷翠松高等学校	平田155	0.5～3.0m	警戒区域外	
私立高等学校	倉敷高等学校	鳥羽283	浸水想定区域外	警戒区域外	
	川崎医科大学附属高等学校	生坂1661	浸水想定区域外	土砂災害警戒区域	土石流
	作陽学園高等学校	玉島八島1541-1	3.0～5.0m	警戒区域外	
市立支援学校	倉敷支援学校	粒浦388-1	3.0～5.0m	警戒区域外	
県立支援学校	岡山県立倉敷琴浦高等支援学校	児島田の口1-1-16	浸水想定区域外	土砂災害特別警戒区域	急傾斜
	岡山県立倉敷まきび支援学校	真備町箭田4682-1	10.0～20.0m	警戒区域外	
	専門学校倉敷フアッションカレッジ	阿知1-14-13	3.0～5.0m	警戒区域外	
	倉敷中央看護専門学校	鶴形1-8-5	0.5～3.0m	警戒区域外	
	山内服装専門学校	美和1-8-5	0.5～3.0m	警戒区域外	
	専門学校倉敷ビューティーカレッジ	寿町10-5	0.5～3.0m	警戒区域外	
	専門学校倉敷リハビリテーション学院	幸町12-3	0.5～3.0m	警戒区域外	
私立専修学校・専門学校	倉敷看護専門学校	粒浦80-1	3.0～5.0m	警戒区域外	
	倉敷自動車学校	中庄1822	浸水想定区域外	警戒区域外	
	専門学校川崎リハビリテーション学院	松島672	0.5～3.0m	警戒区域外	
	岡山朝鮮初中級学校	水島北緑町2-3	0.0～0.5m	警戒区域外	
	KURAFUKUキャリアカレッジ	連島1-3-21	0.5～3.0m	警戒区域外	
	くらしき総合福祉専門学校	連島1-3-27	0.5～3.0m	警戒区域外	
	菅公学生服家政学園	児島田の口3-10-25	浸水想定区域外	警戒区域外	
	岡山服飾ビジネス専門学校	児島田の口7-5-16	浸水想定区域外	土砂災害警戒区域	土石流

医療施設

施設種別	施設名	所在地	浸水想定	土砂災害	現象
助産所	たんぼ助産院	中帯江24-11	0.5～3.0m	警戒区域外	
	さくらんぼ助産院	水島南春日町2-28	0.5～3.0m	警戒区域外	
	倉敷マニエービスかねこ助産院	広江8-17-3	浸水想定区域外	警戒区域外	
	うちかど助産院	児島下の町10-376-68	浸水想定区域外	警戒区域外	
病院	松田病院	鶴形1-3-10	0.5～3.0m	警戒区域外	

	倉敷中央病院	美和1-1-1	警戒区域外	
	倉敷成人病センター	白楽町250	警戒区域外	
	赤松病院	老松町3-10-32	警戒区域外	
	倉敷平成病院	老松町4-3-38	警戒区域外	
	倉敷第一病院	老松町5-3-10	警戒区域外	
	倉敷リハビリテーション病院	笹沖21	警戒区域外	
	A O I 倉敷病院	四十瀬298-5	警戒区域外	
	しげい病院	幸町2-30	警戒区域外	
	倉敷記念病院	中島831	警戒区域外	
	倉敷仁風ホスピタル	中島2340-23	警戒区域外	
	倉敷スイートホスピタル	中庄3542-1	警戒区域外	
	倉敷神経科病院	浅原400	浸水想定区域外	
	倉敷北病院	宮前41-2	警戒区域外	
	川崎医科大学附属病院	松島577	警戒区域外	
	コープリハビリテーション病院	水島東千島町1-60	警戒区域外	
	総合病院水島協同病院	水島南春日町1-1	警戒区域外	
	水島中央病院	水島青葉町4-5	警戒区域外	
	水島第一病院	神田2-3-33	警戒区域外	
	武田病院	連島町西之浦352-1	警戒区域外	
	倉敷中央病院リバーサイド	鶴の浦2-6-11	警戒区域外	
	児島聖康病院	児島下の町1-1-16	浸水想定区域外	
	児島中央病院	児島小川町3685	浸水想定区域外	
	倉敷市立市民病院	児島駅前2-39	浸水想定区域外	
	倉敷シティ病院	児島阿津2-7-53	浸水想定区域外	
	下津井病院	下津井吹上2-6-4	浸水想定区域外	急傾斜
	チクバ外科・胃腸科・肛門科病院	林2217	警戒区域外	
	渡辺胃腸科外科病院	玉島上成539-5	警戒区域外	
	プライムホスピタル玉島	玉島750-1	警戒区域外	
	玉島病院	玉島乙島4030	土砂災害警戒区域	急傾斜
	柴田病院	玉島乙島6108-1	警戒区域外	
	玉島中央病院	玉島阿賀崎2-1-1	警戒区域外	
	玉島協同病院	玉島柏島5209-1	警戒区域外	
	藤沢脳神経外科病院	玉島勇崎587	警戒区域外	
	まび記念病院	真備町川辺2000-1	警戒区域外	
	まきび病院	真備町箭田2387	浸水想定区域外	
	西沢医院	美和1-12-8	警戒区域外	
	伊木診療所	亀山775-1	警戒区域外	
	山内産婦人科クリニック	三田126-1	警戒区域外	
	守安外科胃腸科整形外科クリニック	宮前380-60	警戒区域外	
	藤戸クリニック	藤戸町藤戸1573-1	警戒区域外	

病院

有床診療所

有床診療所	すぎはら眼科・循環器科内科	茶屋町751-1	0.5～3.0m	警戒区域外	
	難波医院	福田町古新田146-4	0.0～0.5m	警戒区域外	
	中畝医院	中畝6-5-28	0.5～3.0m	警戒区域外	
	浅桐産婦人科	連島町鶴新田1266-1	0.5～3.0m	警戒区域外	
	やまな内科整形外科	児島下の町10-2-12	浸水想定区域外	警戒区域外	
	田嶋内科	児島柳田町862	浸水想定区域外	警戒区域外	
	佐藤眼科医院	児島駅前1-88	浸水想定区域外	警戒区域外	
	山本整形外科医院	林348	0.5～3.0m	警戒区域外	
	新倉敷メディカルスクエア	玉島1719	3.0～5.0m	警戒区域外	
	西崎内科医院	新倉敷駅前3-119-1	3.0～5.0m	警戒区域外	

9 水門・ポンプ場・排水ポンプ車

(1) 水門・樋門

倉敷

名 称	所 在	構 造
船倉水門	船倉町（倉敷川）	ステンレス鋼製・手動
前神水門	中央1丁目（倉敷川）	木製・手動
十六水門	西田540地先（南六間川）	鋼製・電動
岩端水門	福島486（南六間川）	木製・電動
五寸角樋門	新田3396地先（倉敷川）	鋼製・電動
八軒屋新水門	八軒屋270地先（倉敷川）	鋼製・手動
大水門	八軒屋314-1地先（倉敷川）	鋼製・電動
経ヶ島水門	藤戸町天城2-9地先（倉敷川）	鋼製・手動
片原沖樋門	藤戸町天城2313-3（倉敷川）	鋼製・電動
東浦水門	藤戸町天城2433地先（倉敷川）	鋼製・手動
新寺地水門	藤戸町藤戸3-8地先（倉敷川）	鋼製・電動
長田樋門	藤戸町藤戸1428-2地先（倉敷川）	鋼製・手動
吉岡中樋門	吉岡171-4地先（吉岡川）	鋼製・手動
大樋水門	吉岡339-1地先（吉岡川）	鋼製・手動
水谷下樋門	黒石903地先（吉岡川）	鋼製・手動
ヨスケ掘樋門	粒浦89地先（吉岡川）	木製・手動
粒浦1号樋門	粒浦160-1地先（吉岡川）	鋼製・手動
又七樋門	粒浦657地先（吉岡川）	木製・手動
船元東水門	粒江2084地先（吉岡川）	鋼製・手動
溜池新田樋門1	粒江2174-9地先（吉岡川）	鋼製・手動
鞭木排水機場水門	粒江2469-5（吉岡川）	鋼製・電動
六反地樋門	西田152地先（南六間川）	鋼製・手動
西田取水樋門	西田540地先（南六間川）	鋼製・手動
西田下樋門	西田611地先（南六間川）	鋼製・手動
南六間川左岸第2樋門	早高728-10地先（南六間川）	鋼製・電動
新界樋水門	藤戸町天城53-1地先（南六間川）	鋼製・電動
中州加水門	藤戸町天城1160-3地先（南六間川）	鋼製・電動
水江サイフォン左岸ゲート	水江	鋼製・電動

水島

水島緑地（D地区）水門	呼松1丁目	鋼製・手動
亀島新水門	亀島1丁目-43-23地先	鋼製スライドゲート・電動
昭和水門	連島町鶴新田2423-16地先	鋼製スライドゲート・電動
樋の輪樋門	広江2丁目4-22地先	鋼製スライドゲート・電動
西之浜樋門	連島町連島町鶴新田3198-3地先	鋼製ローラーゲート・電動
石屋谷1、2、3号樋門	福田町浦田2178-29地先（福田用水）	鋼製・電動
一文字樋門	福田町浦田2174-14地先（福田用水）	木製・手動
一の口樋門	福田町浦田2174-14地先（福田用水）	木製・手動
北畝3号樋門	北畝2丁目15-23地先（西三間）	鋼製・手動
中畝2号樋門	中畝5丁目11-27地先（西三間）	木製・手動
中畝3号樋門	中畝4丁目17-12地先（西三間）	木製・手動
中畝4号樋門	中畝8丁目2-12地先（西三間）	木製・手動
南畝2号樋門	南畝5丁目7-11地先（西三間）	木製・手動
南畝3号樋門	南畝5丁目11-11地先（西三間）	木製
南畝4号樋門	南畝6丁目9-39地先（西三間）	木製・手動

南畝15号樋門	中畝6丁目1-4 (西三間)	鋼製・電動
南畝17号樋門	松江3丁目2-146地先 (西三間)	鋼製・油圧転倒ゲート
五ヶ樋門	北畝7丁目8-24地先 (東三間)	鋼製・油圧転倒ゲート・手動
北畝1号樋門	北畝5丁目22-31地先 (東三間)	木製・手動
東塚4号樋門	東塚2丁目15-13地先 (東三間)	鋼製・手動
松江3号樋門	松江3丁目16-44地先 (東三間)	鋼製・手動
北畝2号樋門	北畝4丁目16-25地先 (中二間)	鋼製・手動
中畝1号樋門	東塚4丁目6-24地先 (中二間)	鋼製・手動
東塚5号樋門	東塚3丁目3-7地先 (中二間)	木製・手動
南畝1樋門	南畝7丁目2-15地先 (中二間)	木製
松江6号樋門	松江1丁目20-36地先 (中二間)	鋼製・手動
弁財天1号樋門	連島町西之浦5493-2地先 (西部用水)	鋼製・手動
鶴の浦1号樋門	連島町西之浦835-53地先 (西部用水)	木製・手動
鶴の浦3号樋門	鶴の浦1丁目4-2地先 (西部用水)	木製
鶴の浦4号樋門	鶴の浦1丁目5-7地先 (西部用水)	木製
鶴の浦10号樋門	連島町鶴新田2932-16地先 (西部用水)	木製・手動
鶴の浦11号樋門	連島町鶴新田2932-16地先 (西部用水)	木製・手動
江長4号樋門	連島町連島1-4地先 (岡用水)	鋼製・手動
大江4号樋門	連島町連島529-1地先 (岡用水)	木製
大江5号樋門	連島町連島706-4地先 (岡用水)	木製・手動
江長1号樋門	連島町連島54-3地先 (沖用水)	木製
江長3号樋門	連島町連島129-2地先 (沖用水)	木製
大江1号樋門	連島町連島164-2地先 (沖用水)	木製
中畝17号樋門	中畝2丁目5-2地先 (地廻川)	鋼製・手動
呼松1号樋門	呼松1丁目13-51地先	鋼製・手動 (排水機場吐出口)
南畝18号樋門	潮通1-1-2地先	鋼製・電動 (排水機場吐出口)
新連島水門	水島川崎通1丁目	鋼製・電動/木製・電動 (排水機場吐出口)

児 島

唐琴水門 (庄源田)	児島唐琴3丁目6-58 地先	ステンレス製・手動
唐琴水門 (唐琴東浜川)	児島唐琴4丁目3 地先	ステンレス製・手動
明治浜水門	児島田の口7丁目6 地先 (明治川支流)	鉄製・手動
十王堂川水門	倉敷市児島田の口7丁目 地内	ステンレス製・手動
仙随川支川水門	倉敷市児島田の口地内	ステンレス製・手動
下津井4丁目排水施設	下津井4丁目2036-102 地先	ステンレス製・手動
塩生水門	児島塩生2765 地先 (ビワ川)	鉄製・電動
金浜水門	児島塩生金浜地内旭化成水島工場と 国道430号の間	ステンレス製・手動
高島水門	児島塩生2767-14 地先	鋼製・電動
福田東排水機場	児島宇野津2221-2 地先	鋼製・ステンレス製・電動
串田83号水路串田第2号樋門	串田1068-1地先 (郷内川)	鋼製・電動
郷内川水路串田第4号樋門	串田789-1地先 (郷内川)	鋼製・電動
大川排水路防潮水門	児島塩生2766-5 地先(大川排水路)	ステンレス製・電動
田の口2号水門	児島田の口2 地先	ステンレス製・手動
郷内川木見第1号樋門	木見573地先 (郷内川)	鋼製・手動
郷内川木見第2号樋門	木見573地先 (郷内川)	鋼製・手動
通生215-2号水路通生水門	通生2046地先 (通生漁港海岸)	鋼製・電動
柳田176号水路柳田第2号樋門	児島柳田町588-2地先 (小田川)	鋼製・手動
松楠川松楠川樋門	福江761-1地先 (松楠川)	鋼製スライドゲート・手動

玉 島

渡里水門	玉島乙島298-1地先	ステンレス鋼製・電動
池田物産横水門	玉島3丁目14-20地先	ステンレス鋼製・手動
田中製材横水門	玉島3丁目13-15地先	ステンレス鋼製・手動
戸山水門	玉島柏島70-1	鉄製・手動
稲荷町水門	玉島柏島785-3	ステンレス鋼製・電動
新森本水門	玉島柏島1532-19	ステンレス鋼製・電動
福井水門	玉島柏島1532-22	ステンレス鋼製・電動
福井第2水門	玉島柏島5394-2地先	鉄製・手動
小原水門	玉島黒崎4334地先	ステンレス鋼製・電動
大島アパート前水門	玉島3丁目14-20地先	ステンレス鋼製・手動
安原倉庫前水門	玉島3丁目15-32地先	ステンレス鋼製・手動
養父水門	玉島乙島8230地先	電 動
羽口水門	玉島勇崎1410地先（瀬戸内海）	手 動
押山水門	玉島勇崎1466地先（瀬戸内海）	電 動
甲内水門	玉島勇崎1276-1地先（瀬戸内海）	電動・ラック
小原漁港水門	玉島黒崎4379地先（瀬戸内海）	電 動
西町 稲荷町 樋門	玉島阿賀崎1327地先(里見川)	鋼製・手動
一津尾 樋門	玉島阿賀崎1253地先(里見川)	鋼製・手動
四ツ土井樋門	玉島阿賀崎1686地先(里見川)	鋼製・電動
角樋水門	玉島道越1554-15地先（道口川）	鋼製・電動
三本松樋門	玉島阿賀崎5丁目175-1地先（道口川）	鋼製・手動
三本松樋門	玉島阿賀崎5丁目175-1地先（道口川）	鋼製・電動
中新樋門	玉島阿賀崎(道口川)	鋼製・手動
岡新開一ノ口樋門	玉島乙島6372-2地先(高梁川)	鋼製・手動
吉川水門	玉島八島18-3地先(道口川)	鋼製・電動
作兵衛樋門	玉島道口2884地先(道口川)	鉄板・手動
天満町南水門	玉島柏島916-2地先	ステンレス鋼製・手動
戒町水門	玉島柏島646-22地先	ステンレス鋼製・電動
二番唐樋門	玉島黒崎新町	ステンレス製逆流防止弁
爪崎西水門	玉島爪崎140地先（瀬戸内海）	ステンレス鋼製・電動(ポンプ付)
小原漁港海岸防潮水門	玉島黒崎4345地先（瀬戸内海）	ステンレス製電動(ポンプ付)

庄

関戸大樋門	岡山市北区撫川92地先(東六間川)	鋼製・電動
栗坂樋門	栗坂27地先（東六間川）	鋼製・電動
西一郷半樋門	日畑785-2地先（足守川）	鋼製・電動
宝寺樋門	岡山市北区津寺626-1地先(足守川)	鋼製・手動

茶屋町

五間樋内樋門	茶屋町2032地先(倉敷川)	電動・鋼製
鶴崎用水23番樋管	茶屋町1882-2地先(六間川)	手動・鋼製
鶴崎大樋	茶屋町1854-1地先(六間川)	電動・鋼製
中川金毘羅外樋管	茶屋町27-2地先(汐入川)	手動・鋼製
銀行の浜樋門	茶屋町3-1地先(汐入川)	手動・石製
添新田外樋管	茶屋町2082地先(汐入川)	手動・鋼製

船 穂

水江サイフォン右岸ゲート	船穂町水江	手動
一ノ口水門	船穂町水江	手動
又串樋門	船穂町水江	手動
三ノ関樋門	船穂町船穂	手動
孫惚(西)樋門	船穂町船穂	手動
孫惚樋門	船穂町船穂	手動
1号転倒ゲート	船穂町船穂	手動
2号転倒ゲート	船穂町船穂	手動
3号転倒ゲート	船穂町船穂	手動
水門樋門	船穂町船穂	手動
稗塚樋門	船穂町船穂	手動
一之丁樋門	船穂町船穂	手動

真 備

服部樋門	真備町服部	電 動
金蔵樋門	真備町有井	電 動
八十八樋門	真備町箭田	電 動
古川樋門	真備町尾崎	電 動
黒宮排水樋門	真備町尾崎	電 動
亀尻樋門	真備町川辺	電 動
野宮排水樋門	真備町川辺	電 動
菰池樋門	真備町川辺	電 動
妙見排水樋門	真備町服部	電 動
石田谷川樋門	真備町尾崎	電 動
杉森樋門	真備町箭田	電 動
福原樋門	真備町箭田	電 動
下河原樋門	真備町妹	電 動
松尾排水樋門	真備町下二万	電 動
辻本樋門	真備町妹	電 動
井ノ口樋門	真備町妹	電 動
遠田樋門	真備町箭田	電 動
二万谷川樋門	真備町下二万	電 動
鳴谷排水樋門	真備町服部	手 動
札幌樋門	真備町服部	電 動
渡り排水樋門	真備町妹	手 動
妹山排水樋門	真備町妹	手 動
八高用水樋門	真備町妹4508-1地先 (小田川)	鋼製・電動
古森樋門	真備町尾崎1092地先 (小田川)	鋼製・手動
畑岡樋門	真備町尾崎1009-1地先 (小田川)	鋼製・手動
南山樋門	真備町川辺	手 動
慈源寺排水樋門	真備町箭田5356-1地先 (小田川)	鋼製・手動
高馬川樋門	真備町箭田4646-1地先 (小田川)	鋼製・手動
妙見用水樋門	真備町服部5178地先 (小田川)	鋼製・手動
妙見西排水樋門	真備町服部1650-1地先 (小田川)	鋼製・手動
一ノ口樋門	真備町尾崎1289地先 (小田川)	鋼製・手動

(2) ポンプ場一覧

倉 敷

名 称	所 在	形 式	台 数	口 径 mm	揚(排)水量 m ³ /min
大西排水機場	片島町1166-3 (高梁川)	立軸斜流	2	1,200	384.6
帯高排水機場	帯高42-5	軸流	2	600	96.0
天城排水機場	藤戸町天城2587地先	軸流	1	700	51.0
黒石排水機場	黒石1地先	軸流	1	600	34.8
亀山排水機場	亀山931-7地先	軸流	1	700	66.0
		軸流	1	400	18.0
粒浦排水機場	粒浦323-3地先	軸流	2	900	150.0
南六間川右岸排水機場	亀山302-7	軸流	1	900	105.0
南六間川左岸排水機場	早高728-10	立軸軸流	1	700	51.6
高須賀排水機場	高須賀296-2	軸流	1	1,000	126.0
		軸流	1	400	18.0
粒江排水機場	粒江2722-1	軸流	2	1,000	228.0
東粒浦排水ポンプ場	東粒浦	水中ポンプ	1	150	3.3
大浜排水機場	藤戸町藤戸1884地先	軸流	1	800	81.0
			1	400	15.0
倉敷川排水ポンプ場	中央1丁目	水中渦巻斜流	2	300	20.4
天城排水ポンプ場	藤戸町天城	コラム形水中軸流	1	200	4.2
鞭木排水機場	粒江2469-5地先	斜流	1	350	18.0
新田灘橋排水ポンプ場	新田3396-2地先	水中ポンプ	2	200	10.0
八軒屋排水ポンプ場	八軒屋314-1地先	水中ポンプ	2	500	48.0
北場排水機場	粒浦925地先	水中ポンプ	1	250	7.5
有城(前瀧)排水機場	有城61-1	斜流	1	350	15.0
有城(福原)排水ポンプ場	有城563-2	水中ポンプ	1	400	21.0
新寺地排水ポンプ場	藤戸町藤戸3-8地先	水中ポンプ	1	150	1.5
片原沖排水ポンプ場	藤戸町天城2313-3	水中ポンプ	1	300	10.9
塩干(朝膳)排水機場	藤戸町藤戸1429-2	水中ポンプ	1	600	36.0
川子岩排水ポンプ場	藤戸町天城	水中ポンプ	1	300	12.0
大浜(大樋)排水機場	藤戸町藤戸2101地先	水中ポンプ	1	200	8.0
倉敷スポーツ公園排水機場	鳥羽997-1	水中ポンプ	2	300	23.4
宮前排水ポンプ場	宮前419-168	水中ポンプ	1	50	0.8
西田排水ポンプ場	西田612-1地先	水中ポンプ	2	300	20.0

水 島

福田呼松第1排水機場	呼松1丁目7-23 (瀬戸内海・呼松港)	立軸軸流	2	800	168.0
福田呼松第2排水機場	呼松1丁目13-51 (瀬戸内海・呼松港)	立軸軸流	3	1,500	965.0
福田呼松第3排水機場	呼松1丁目13-51地先 (瀬戸内海・呼松港)	水中ポンプ	3	900	342.0
松江生姫第1排水機場	松江4丁目8-11 (瀬戸内海・呼松港)	立軸軸流	1	1,200	190.0
松江生姫第2排水機場	松江4丁目8-11 (瀬戸内海・呼松港)	立軸軸流	1	1,200	198.0
松江生姫第3排水機場	松江4丁目8-11 (瀬戸内海・呼松港)	水中ポンプ	2	800	146.0
南畝西六号排水機場	南畝4丁目179-29 (瀬戸内海・水島港)	立軸軸流	2	1,000	270.0
南畝板敷第1排水機場	南畝4丁目244-5 (瀬戸内海・水島港)	横軸軸流	1	1,350	210.0
南畝板敷第2排水機場	南畝4丁目244-5 (瀬戸内海・水島港)	立軸軸流	1	900	95.0
南畝板敷第3排水機場	南畝4丁目244-5 (瀬戸内海・水島港)	水中ポンプ	2	800	146.0
浪月排水機場	福田町浦田2237-6地先 (浦益川)	渦巻斜流	1	500	30.0
水島緑地(D地区)	呼松1丁目	水中ポンプ	1	200	4.5
水島緑地(D地区)	呼松2丁目	水中ポンプ	1	350	15.0
連島第2排水機場	水島川崎通1丁目	立軸斜流	2	1,350	600.0
新連島水門排水機場	水島川崎通1丁目	水中ポンプ	1	1,400	240.0
		立軸斜流	4	1,400	960.0

児 島

下の町ポンプ場	児島下の町10丁目	立軸斜流	2	900	268.4
		立軸斜流	2	800	172
阿津ポンプ場 ※R6.4月～「阿津雨水ポンプ場」に名称変更予定	児島駅前4丁目	立軸斜流	3	1,500	1008
		立軸斜流	2	1,000	336
田の口ポンプ場	児島田の口5丁目	立軸斜流	1	500	32
		立軸斜流	2	700	130
唐琴排水ポンプ(庄源田)	児島唐琴3丁目6-58地先	水中汚物	1	100	2.2
下津井西の脇排水ポンプ	下津井4丁目2094地先	水中ポンプ	2	400	18.0
唐琴排水ポンプ場(天神川)	児島唐琴4丁目8-36地先	立軸クロレス	1	100	1.2
		立軸斜流	1	200	5.5
阿津走出排水ポンプ場	児島阿津1丁目750-13地内	立軸クロレス	1	100	1.2
		立軸斜流	1	250	7.5
下津井4丁目排水施設	下津井4丁目2036-102地先	水中ポンプ	2	80	1.56
					1.56
福田東排水機場	児島宇野津2221-2地先	立軸斜流	3	1,000	150
				1,000	150
				1,500	300
唐琴排水ポンプ(須藤齒科横)・上	児島唐琴3丁目5-20地先	水中ポンプ	2	80	0.55
唐琴排水ポンプ(須藤齒科横)・下	児島唐琴3丁目5-20地先	水中ポンプ	2	80	0.55
串田排水ポンプ場	串田1065-3地先(郷内川)	渦巻斜流	1	300	12
			1	300	12
唐琴排水ポンプ(唐琴の浦)	児島唐琴4丁目5-5地先	水中ポンプ	2	400	18.5
				400	18.5

玉 島

渡里排水機場	玉島乙島930-3地先	水中ポンプ	2	400	50.0
坂田町排水機場	玉島乙島7471-251地先	立軸軸流	1	700	55.0
		立軸軸流	1	500	38.0
		立軸軸流	1	500	38.0
		水中ポンプ	2	900	204.6
坂田町第2排水機場	玉島乙島8230-18	水中ポンプ	1	300	8.0
浜地排水機場	玉島乙島178地先	水中ポンプ	1	300	17.0
		水中ポンプ	1	200	5.0
埋川排水機場	玉島中央町3丁目911-9地先	立軸軸流	2	600	100.0
大正橋排水機場	玉島阿賀崎1328-1	水中ポンプ	1	250	9.6
新渡里排水機場	玉島乙島298-1地先	水中ポンプ	1	700	60.0
西町北排水機場	玉島阿賀崎1411-1	水中ポンプ	1	200	3.0
		横軸・自吸式	1	150	3.0
仲買町排水機場	玉島阿賀崎1254	水中ポンプ	1	250	9.6
天満町排水機場	玉島柏島784-1	水中ポンプ	1	250	11.0
稻荷町排水機場	玉島柏島785-3	水中ポンプ	1	250	11.0
森本排水機場	玉島柏島1541	水中ポンプ	1	400	16.0
		立軸斜流	1	300	12.5
新森本排水機場	玉島柏島1532-19	水中ポンプ	2	400	34.0
福井排水機場	玉島柏島1532-22	水中ポンプ	2	250	14.4
八幡排水機場	玉島柏島7009-1	立軸斜流	2	500	72.0
平尾稻荷町排水機場	玉島柏島784-1	水中ポンプ	1	300	20.0
船宮排水機場	玉島柏島6941	水中ポンプ	1	250	8.0
羽口排水機場	玉島勇崎1276-1	立軸斜流	1	500	36.0
		立軸斜流	1	600	50.0
寄川排水機場	玉島勇崎3223	立軸軸流	3	600	142.4
戎町東排水機場	玉島柏島646-22地先	水中ポンプ	1	700	15.3

戎町北排水機場	玉島柏島74	水中ポンプ	1	250	9.2
押山排水機場	玉島勇崎1466	水中ポンプ	1	350	20.0
			1	400	20.0
水主排水機場	玉島柏島5417	水中ポンプ	1	300	14.0
久々井排水機場	玉島阿賀崎1823地先（里見川）	立軸斜流	2	700	120.0
道越排水機場	玉島道越348-2（道口川）	横軸軸流	2	1,100	240.0
八島排水機場	玉島八島40地先（道口川）	横軸軸流	2	1,200	360.0
八島第2排水機場	玉島八島18-3（道口川）	横軸軸流	1	600	38.0
本所排水機場	玉島阿賀崎4丁目225-4地先（道口川）	コラム型水中	1	600	50.0
溜川排水機場	玉島中央町1丁目地先	縦軸斜流	2	1,650	300.0
		チューブラ	1	1,200	
三本松排水機場	玉島阿賀崎5丁目175-1（道口川）	水中汚水	1	400	20.0
		コラム型水中	1	450	30.0
長穂排水機場	玉島長尾528-3（高梁川）	横軸斜流	2	900	230.4
小原漁港排水機場	玉島黒崎4379地先（瀬戸内海）	水中	1	400	20.0
爪崎西排水機場	玉島爪崎140地先（西岸用水）	水中	2	700	120.0
小原漁港海岸防潮水門排水機場	玉島黒崎4345地先（瀬戸内海）	水中	1	600	39.6

庄

東六間川排水機場	岡山市北区撫川787地先（東六間川）	立軸軸流	2	1,200	360
東六間排水機場	岡山市北区撫川730-5地先（東六間川）	横型軸流	3	1,500	918
矢部排水機場	矢部785-3地先（足守川）	縦型軸流	1	700	66

茶屋町

五間樋排水機場	茶屋町2032地先（倉敷川）	横軸軸流	2	1,200	326.4
		横軸斜流	1	1,000	110.0

船穂

福島排水機場	船穂町船穂517-3（高梁川）	立軸斜流	1	900	115.2
船穂雨水ポンプ場	船穂町船穂	立軸斜流	2	900	200.0
（国）柳井原排水機場	船穂町柳井原	横軸水中軸流	2	800	72.0

真備

川辺排水機場	真備町川辺	横軸斜流ポンプ	1	1,500	300.0
菰池排水機場	真備町川辺	横軸斜流ポンプ	1	1,000	132.0
有井排水機場	真備町有井	横軸斜流ポンプ	1	1,400	259.8
金蔵排水機場	真備町有井	横軸斜流ポンプ	1	1,000	120.0
服部排水機場	真備町服部	横軸斜流ポンプ	2	800	150.0
尾崎第一排水機場	真備町尾崎	立軸斜流ポンプ	1	700	49.8
尾崎第二排水ポンプ場	真備町尾崎	水中ポンプ	1	500	30.0
呉妹排水機場	真備町妹	横軸斜流ポンプ	1	700	68.0
慈源寺排水機場	真備町箭田	水中ポンプ	1	600	45.0
妙見排水機場	真備町服部	水中ポンプ	1	600	43.2
古川排水機場	真備町尾崎	水中ポンプ	2	150	7.2
二万谷川排水機場	真備町川辺	立軸斜流ポンプ	2	1,000	90.0
服部圃場排水ポンプ場	真備町服部	水中ポンプ	2	400	42.0

(3) 排水ポンプ車

○所有台数 1台 (平成24年度)

○車種外観等

乗車定員 2名

寸法 全長7,570mm 全幅2,285mm 全高2,750mm 車両重量7,560kg 車両総重量7,670kg

○ポンプ総排出量等

名称 30 m³ポンプ車 (8 t 車積載型)

総排水量 30 m³/min (全揚程10m)

ポンプ 水中モーターポンプ (φ200mm) × 4台

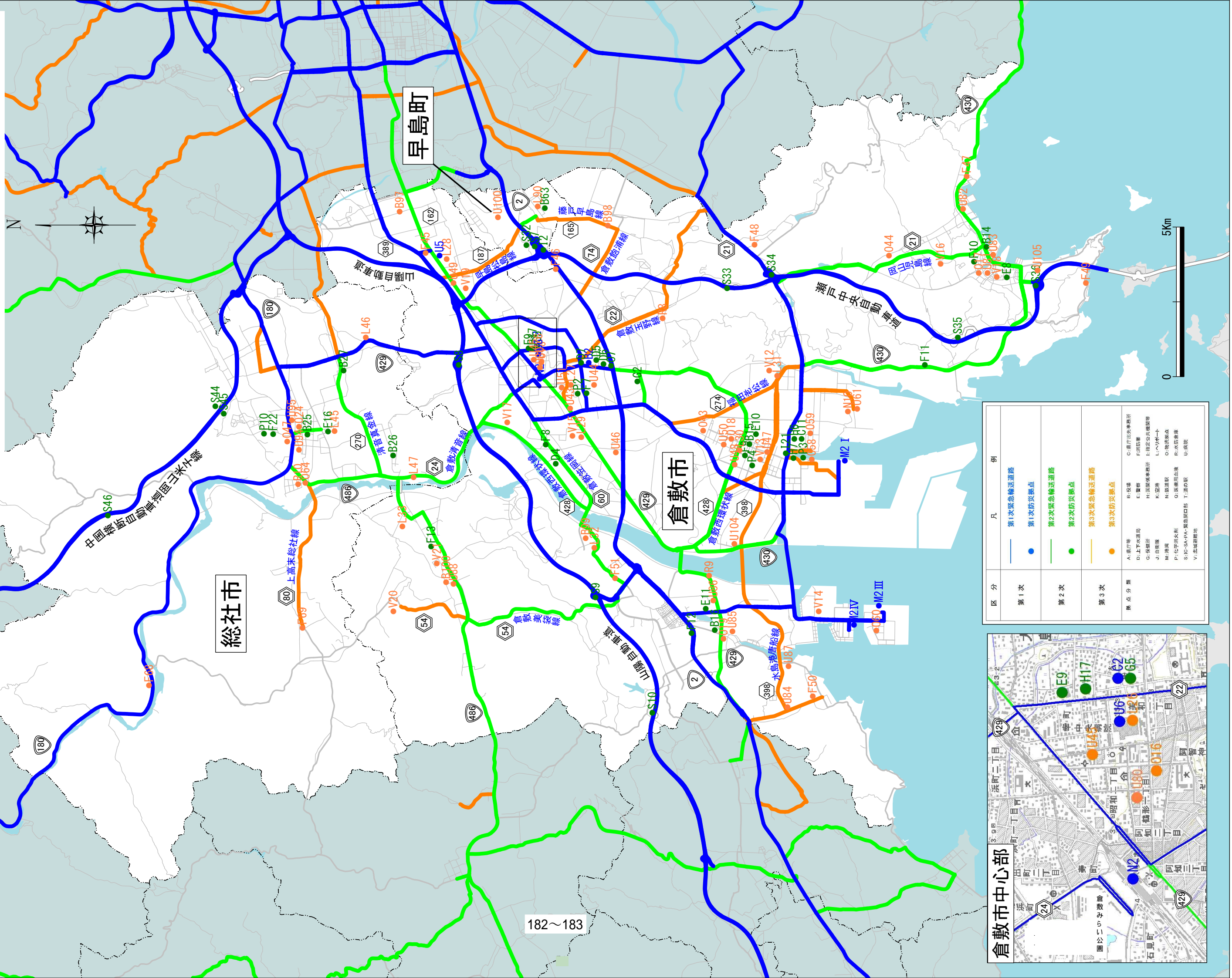
1台あたり排出量: 7.5 m³/min

ポンプ重量 : 35 kg/台

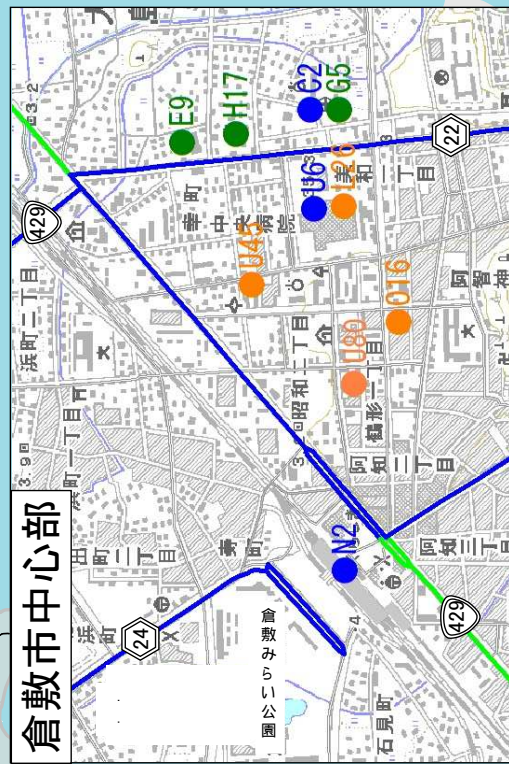
排水ホース 口径200mm × 2.5m × 8本

その他装置 発動発電機・作業照明装置・操作制御盤・水中ポンプフロート (4個) ほか

10(地震)緊急輸送道路



区分	凡例
第1次	第1次緊急輸送道路 第1次防災拠点
第2次	第2次緊急輸送道路 第2次防災拠点
第3次	第3次緊急輸送道路 第3次防災拠点
拠点名	A: 銀行等 B: 診療所 C: 飛行場 D: 上下水道局 E: 警察署 F: 消防署 G: 保健所 H: 消防団 I: 消防公共機関等 J: 自衛隊 K: 空港 L: レクリエーション施設 M: 港 N: 駅 O: 消防団 P: 化学用火災 Q: 医療用医薬品 R: 水防倉庫 S: IC-SAPPA T: 道の駅 U: 病院 V: 広域避難地



第4 災害応急対策計画

(1) 防災拠点分類

※岡山県緊急輸送道路ネットワーク計画に準じる。

防災拠点種類	分類記号	施設及び位置	施設分類	設定基準	防災拠点区分		
					1次	2次	3次
地方公共団体	A	県庁等所在地	県庁舎	・県庁舎及び県庁舎損壊時の代替施設	●		
	B	市町村役場庁舎所在地	役場庁舎	・県庁出先機関所在市町の役場庁舎	●		
			支所	・その他の区役所及び市町村役場庁舎、倉敷市の支所		●	
			支所	・岡山市、倉敷市の支所			●
	C	県庁出先事務所所在地	県庁出先事務所	・県民局庁舎で地方災害対策本部設置箇所 ・県民局の各出先事務所	●		
	D	上下水道局の所在地	上下水道局	・水道企業団、上下水道管理者		●	
	E	警察署所在地	警察本部	・県警本部	●		
所轄警察署			・所轄警察署、機動隊及び高速道路交通警察隊		●		
F	消防署所在地		・県内の消防署、本部、分署		●		
			・その他の出張所、分駐所			●	
G	保健所所在地		・県内の保健所		●		
指定地方行政機関	H	国関係事務所の所在地	地方整備局出先事務所等	・国各省の関係局・事務所		●	
指定公共・地方公共機関	I	指定公共機関等の所在地		・放送局、ガス関係会社、高速道路(株)等の公共機関又は準ずる機関		●	
自衛隊	J	自衛隊庁舎の所在地		・県内所在の自衛隊施設	●		
救援物資等の備蓄拠点又は集積拠点	K	空港		・地方管理空港	●		
				・その他公共用飛行場		●	
	L	ヘリポート	ヘリポート適地	・ヘリポート適地(防災拠点に近いもの)			●
	M	港湾	拠点港湾	・国際拠点港湾及び重要港湾	●		
				・地方港湾		●	
	N	鉄道駅		・生活中心地の駅	●		
				・その他の駅		●	
				・貨物取扱駅			●
	O	物流拠点	市場、トラックターミナル	・県内の市場・流通センター、流通団地及び主要トラックターミナル	●		
			その他の卸売市場	・県内の卸売市場		●	
			物資の緊急輸送等が可能な機関	・県内普通郵便局、岡山県貨物運送(株)、日本通運(株)			●
	P	化学消火剤		・化学消火剤保有施設		●	
Q	医療用血液	血液センター	・医療用血液供給施設		●		
R	水防倉庫	県有水防施設				●	
S	IC・SA・PA・緊急開口部		・緊急車両等出入可能な施設及び空間		●		
T	道の駅		・県内の道の駅		●		
災害医療拠点	U	病院の所在地	災害時に係る医療機関	・基幹災害拠点病院、地域災害拠点病院 ・病院群輪番制病院	●		
			救急医療に係る医療機関	・上記以外の二次救急医療機関(協力病院当番制病院、その他救急告示病院等)			●
広域避難地	V	広域避難地		・防災資料の県内広域避難地			●

(2) 防災拠点一覧表

分類	名称	市町村名	防災拠点区分
B2	倉敷市役所	倉敷市	1
B14	倉敷市児島支所	倉敷市	2
B15	倉敷市水島支所	倉敷市	2
B16	倉敷市玉島支所	倉敷市	2
B97	倉敷市庄支所	倉敷市	3
B98	倉敷市茶屋町支所	倉敷市	3
B99	倉敷市船穂支所	倉敷市	3
B100	倉敷市真備支所	倉敷市	3
C2	備中県民局	倉敷市	1
C11	水島港湾事務所	倉敷市	2
D4	岡山県南部水道企業団	倉敷市	2
D5	備南水道企業団	倉敷市	2
D6	倉敷市水道局	倉敷市	2
D7	倉敷市環境リサイクル部	倉敷市	2
E8	児島警察署	倉敷市	2
E9	倉敷警察署	倉敷市	2
E10	水島警察署	倉敷市	2
E11	玉島警察署	倉敷市	2
F7	倉敷市消防局(倉敷消防署)	倉敷市	2
F8	倉敷消防署中洲分署	倉敷市	2
F9	倉敷市消防局水島消防署	倉敷市	2
F10	倉敷市消防局児島消防署	倉敷市	2
F11	倉敷市消防局児島消防署臨港分署	倉敷市	2
F12	倉敷市消防局玉島消防署	倉敷市	2
F13	玉島消防署真備分署	倉敷市	2
F45	倉敷消防署庄出張所	倉敷市	3
F46	倉敷消防署東出張所	倉敷市	3
F47	児島消防署琴浦出張所	倉敷市	3
F48	児島消防署郷内出張所	倉敷市	3
F49	児島消防署下津井出張所	倉敷市	3
F50	玉島消防署勇崎出張所	倉敷市	3
F51	玉島消防署北出張所	倉敷市	3
G2	倉敷市保健所	倉敷市	2
G5	備中保健所	倉敷市	2
H6	中国運輸局岡山運輸支局 水島海事事務所	倉敷市	2
H7	第六管区海上保安本部 水島海上保安部	倉敷市	2
H17	倉敷労働基準監督署	倉敷市	2
I21	水島ガス株式会社	倉敷市	2
L26	倉敷中央病院	倉敷市	3
L27	市立老松小学校	倉敷市	3
L28	川崎医科大学屋上HP	倉敷市	3
L29	倉敷運動公園陸上競技場	倉敷市	3
L30	市立水島中学校	倉敷市	3
L31	水島緑地福田公園陸上競技場	倉敷市	3
L32	市立船穂小学校	倉敷市	3
L33	市立真備東中学校	倉敷市	3
M2 I	水島港(水島地区)	倉敷市	1
M2 II	水島港(水島地区)	倉敷市	1
M2 III	水島港(玉島地区)	倉敷市	1
M2 IV	水島港(玉島地区)	倉敷市	1
N2	JR倉敷駅	倉敷市	1
N10	東水島駅	倉敷市	3

07	倉敷地方卸売市場	倉敷市	2
016	倉敷郵便局	倉敷市	3
017	児島郵便局	倉敷市	3
018	水島郵便局	倉敷市	3
019	玉島郵便局	倉敷市	3
043	岡山県貨物運送 倉敷主管支店	倉敷市	3
044	岡山県貨物運送 児島支店	倉敷市	3
058	日本通運株式会社 倉敷支店	倉敷市	3
059	日本通運株式会社 引越・物流センター事業所	倉敷市	3
060	日本通運株式会社 水島海運支店	倉敷市	3
061	日本通運株式会社 東水島コンテナ	倉敷市	3
P2	倉敷市消防局(化学消火剤)	倉敷市	2
P3	水島海上保安部(化学消火剤)	倉敷市	2
P4	防災資機材センター(化学消火剤)	倉敷市	2
R8	倉敷水防倉庫	倉敷市	3
R9	玉島水防倉庫	倉敷市	3
S8	倉敷 I C	倉敷市	2
S9	玉島 I C	倉敷市	2
S10	道口P A	倉敷市	2
S33	粒江P A	倉敷市	2
S34	水島 I C	倉敷市	2
S35	鴻ノ池S A	倉敷市	2
S36	児島 I C	倉敷市	2
U5	川崎医科大学附属病院	倉敷市	1
U6	倉敷中央病院	倉敷市	1
U43	倉敷第一病院	倉敷市	3
U44	倉敷成人病センター	倉敷市	3
U45	しげい病院	倉敷市	3
U46	倉敷記念病院	倉敷市	3
U47	水島中央病院	倉敷市	3
U48	水島第一病院	倉敷市	3
U49	倉敷スイートホスピタル	倉敷市	3
U50	総合病院水島協同病院	倉敷市	3
U51	倉敷平成病院	倉敷市	3
U80	松田病院(天和会)	倉敷市	3
U81	倉敷市立市民病院	倉敷市	3
U82	児島聖康病院	倉敷市	3
U83	児島中央病院	倉敷市	3
U84	藤沢脳神経外科病院	倉敷市	3
U85	玉島中央病院	倉敷市	3
U86	玉島第一病院	倉敷市	3
U87	玉島協同病院	倉敷市	3
U88	まび記念病院	倉敷市	3
V12	水島緑地福田公園	倉敷市	3
V13	水島中央公園	倉敷市	3
V14	玉島の森	倉敷市	3
V15	倉敷運動公園	倉敷市	3
V16	中山公園	倉敷市	3
V17	酒津公園	倉敷市	3
V18	児島地区公園	倉敷市	3
V19	岡山県倉敷スポーツ公園	倉敷市	3
V20	真備総合公園	倉敷市	3
V21	マービーふれあいセンター	倉敷市	3

1 指定緊急避難場所及び指定避難所

指定緊急避難場所の災害種別の凡例:「○」適、「▲」浸水時緊急避難場所、「空欄」不適又は対象外

施設名	住所	電話番号	洪水	土砂	高潮	地震	津波	火事	指定避難所
倉敷東小学校	鶴形2丁目6-10	086-422-0274	▲2階以上	○	▲2階以上	○	○		○
倉敷東幼稚園	鶴形2丁目8-23	086-422-2544	▲2階以上	○	▲2階以上	○	○		○
倉敷公民館	本町2-21	086-423-2135	▲2階以上	○	○	○	○		○
県立倉敷青陵高等学校	羽島1046-2	086-422-8001	▲2階以上		○	○	○		○
市営あちてらす倉敷駐車場	倉敷市阿知3丁目13-1	086-697-6106	▲2階以上	○	▲2階以上	○	○		
市営駅東駐車場	倉敷市阿知1丁目6-15	086-697-6106	▲3階以上	○	▲2階以上	○	○		
倉敷西小学校	中央1丁目21-1	086-422-6125	▲2階以上	○	▲2階以上	○	○		○
新田中学校	新田2674-3	086-422-4674	▲3階以上	○	▲2階以上	○	○		○
倉敷幼稚園	中央2丁目7-1	086-422-0318	▲2階以上	○	▲2階以上	○	○		○
新田公民館	新田2723-3	086-427-6354		○		○	○		○
老松小学校	老松町4丁目10-1	086-422-6600	▲2階以上	○	○	○	○		○
西中学校	日吉町205	086-422-6030	▲3階以上	○	○	○	○		○
老松幼稚園	老松町4丁目11-29	086-422-7279		○	○	○	○		○
市立工業高等学校	田ノ上716-1	086-422-4100	▲2階以上	○	○		○		○
県立倉敷商業高等学校	白楽町545	086-422-5577	▲2階以上	○	○	○	○		○
県立倉敷工業高等学校	老松町4丁目9-1	086-422-0476	▲2階以上	○	○	○	○		○
倉敷商工会議所	白楽町249-5	424-2111	▲2階以上	○	○	○	○		
万寿小学校	浜町2丁目3-1	086-422-8333	▲2階以上	○	○	○	○		○
東中学校	平田155-100	086-422-6050	▲2階以上	○	○	○	○		○
万寿幼稚園	浜町2丁目3-1	086-422-2734	▲2階以上	○	○	○	○		○
倉敷東公民館	浜町2丁目2-30	086-425-7774		○	○	○	○		○
倉敷みらい公園	寿町12-1	086-426-3495		○	○	○	○		
万寿東小学校	福島410	086-422-8346	▲3階以上	○	▲2階以上	○	○		○
万寿東幼稚園	大島202-2	086-424-3179	▲2階以上	○	▲2階以上	○	○		○
大高小学校	堀南621	086-422-0536	▲3階以上	○	▲2階以上	○	○		○
大高幼稚園	沖新町96-1	086-422-3176	▲2階以上	○	○	○	○		○
倉敷南公民館	沖新町68-1	086-426-0240	▲2階以上	○	○	○	○		○
倉敷体育館	上富井1-8	086-425-0856		○	○	○	○		○
倉敷運動公園	四十瀬4	086-425-0856		○		○	○	○	
関西プラスチック	四十瀬331		▲2階以上	○	○	○	○		
葦高小学校	笹沖145-1	086-424-1533	▲3階以上	○	▲2階以上	○	○		○
葦高幼稚園	笹沖23	086-425-0921		○	▲2階以上	○	○		○
県立倉敷南高等学校	吉岡330	086-423-0600	▲2階以上	○	▲2階以上	○	○		○
倉敷南小学校	東富井1005-10	086-430-0373	▲3階以上	○	▲2階以上	○	○		○

施設名	住所	電話番号	洪水	土砂	高潮	地震	津波	火事	指定避難所
南中学校	西富井1387	086-422-4670	▲2階以上	○	○	○	○		○
県立倉敷中央高等学校	西富井1384	086-465-2559	▲2階以上	○	○	○	○		○
中洲小学校	水江1594-1	086-465-4900	▲2階以上	○	○	○	○		○
倉敷西公民館	八王寺町199-3	086-424-3610		○	○	○	○		○
酒津公園	酒津1556	086-426-3495		○	○	○	○	○	
クラレくらしき研究センター(指定の駐車場)	酒津2161-1	086-423-2271	○	○	○	○	○		
中島小学校	中島909-3	086-465-9590	▲3階以上	○	▲2階以上	○	○		○
中島幼稚園	中島717	086-465-2811		○	▲2階以上	○	○		○
ダイナム倉敷中島店	中島1447-1			○		○	○		
粒江小学校	粒江2161	086-422-7001	▲2階以上	○	▲2階以上	○	○		○
粒江幼稚園	粒江1726	086-422-7002	○	○	○	○	○		○
倉敷支援学校	粒浦388-1	086-425-4611	▲3階以上	○	▲2階以上	○	○		○
中庄小学校	中庄2599	086-462-1979	○	○	○	○	○		○
北中学校	中庄505	086-462-6341	▲3階以上	○	▲2階以上	○	○		○
中庄幼稚園	中庄2700	086-462-1984	○	○	○	○	○		○
倉敷北公民館	中庄1895-1	086-462-3022	○	○	○	○	○		○
岡山県倉敷スポーツ公園	中庄3250-1	086-463-7070		○	○	○	○	○	
岡山ゴルフ倶楽部(駐車場)	中庄2769-2	086-462-2383	○	○	○	○	○		
帯江小学校	加須山526	086-429-1200	▲2階以上	○	▲2階以上	○	○		○
多津美中学校	有城986	086-429-1222	○	○	○	○	○		○
帯江幼稚園	加須山466-2	086-429-1300	▲2階以上		▲2階以上	○	○		○
多津美公民館	加須山503-7	086-428-6541	▲2階以上	○	▲2階以上	○	○		○
岡山学院大学・岡山短期大学	有城787	428-2651	○	○	○		○		
菅生小学校	西坂538	086-462-1139	▲2階以上	○	○	○	○		○
菅生幼稚園	西坂738	086-463-0275	▲2階以上	○	○	○	○		○
豊洲小学校	西田201-1	086-482-2150	▲2階以上	○	▲2階以上	○	○		○
東陽中学校	高須賀315	086-428-0013	▲2階以上	○	▲2階以上	○	○		○
豊洲幼稚園	中帯江148-1	086-421-4141	▲2階以上	○	▲2階以上	○	○		○
庄小学校	上東785-2	086-462-0206	▲3階以上	○	○	○	○		○
庄中学校	上東812	086-462-0334	▲3階以上	○	▲2階以上	○	○		○
庄公民館	上東736-1	086-462-5151		○	○	○	○		○
清心中学校・清心女子高等学校	二子1200	086-462-1661	○		○	○	○		○
川崎医療福祉大学	松島288	086-462-1111	▲3階以上	○	○	○	○		
茶屋町小学校	茶屋町早沖445	086-428-0020	▲2階以上	○	▲2階以上	○	○		○
茶屋町東幼稚園	茶屋町早沖442	086-428-0106	▲2階以上	○	▲2階以上	○	○		○

施設名	住所	電話番号	洪水	土砂	高潮	地震	津波	火事	指定避難所
茶屋町西幼稚園	茶屋町291-5	086-428-0807	▲2階以上	○	▲2階以上	○	○		○
茶屋町公民館	茶屋町1604-4	086-428-1315	▲2階以上	○	▲2階以上	○	○		○
西阿知小学校	西阿知町西原1003	086-465-2056	▲4階以上	○	▲2階以上	○	○		○
倉敷第一中学校	西阿知町1070	086-465-2178	▲3階以上	○	▲2階以上	○	○		○
西阿知幼稚園	西阿知町西原1003	086-465-2029		○	▲2階以上	○	○		○
西阿知公民館	西阿知町1122-2	086-465-0836		○	▲2階以上	○	○		○
県立水島工業高等学校	西阿知町1230	086-465-2504	▲3階以上	○	▲2階以上	○	○		○
天城小学校	藤戸町天城2285	086-428-1072	▲2階以上	○	▲2階以上	○	○		○
天城幼稚園	藤戸町天城2276	086-428-1027	▲2階以上	○	▲2階以上	○	○		○
県立倉敷天城高等学校	藤戸町天城269	086-428-1251	○	○	○	○	○		○
第一福田小学校	東塚3丁目1-1	086-455-8714	▲2階以上	○		○	▲2階以上		○
第一福田幼稚園	東塚3丁目1-1	086-455-7584	▲2階以上	○		○	▲2階以上		○
福田南公民館	東塚5丁目5-35	086-456-2467	▲2階以上	○		○	▲2階以上		○
シマダオール(本社事務所)	中畝7-4-7	086-455-4377					▲2階以上		
チサンイン倉敷水島	東塚1丁目9-1	455-5611					▲2階以上		
第二福田小学校	福田町古新田310-2	086-455-8704	○	○	▲4階以上	○	○		○
福田中学校	福田町古新田533-1	086-455-4373	▲2階以上	○		○	○		○
福田南中学校	福田町古新田711-4	086-455-5671	▲2階以上	○		○	▲2階以上		○
第二福田幼稚園	福田町古新田620-2	086-455-6879	▲2階以上	○		○	○		○
福田公民館	福田町古新田274-21	086-454-0148		○		○	○		○
県立倉敷古城池高等学校	福田町古新田116-1	086-455-5811	○	○	▲4階以上	○	○		○
水島緑地福田公園	福田町古新田1027	086-455-1078	○	○		○	○	○	○
第三福田小学校	広江1丁目9-1	086-455-8604	○		▲3階以上	○	○		○
呼松保健の家	呼松2丁目6-36	086-455-9313	○		○	○	○		○
JFEスチール広江グラウンド	広江4丁目1566-17	086-447-2111	○		○	○	○		
第四福田小学校	北畝3丁目8-1	086-455-4375	○	○	▲3階以上	○	○		○
第四福田幼稚園	北畝3丁目8-1	086-455-7829	○	○		○	○		○
水島臨海鉄道弥生駅ホーム	水島東弥生町78						○		
水島臨海鉄道栄駅ホーム	水島東栄町79-1						▲2階以上		
第五福田小学校	水島西千鳥町4-37	086-444-5236	▲2階以上	○	▲4階以上	○	▲2階以上		○
水島中央公園	水島青葉町95-1	086-444-5001		○		○			
市営水島駅前団地	水島西千鳥町6						▲2階以上		
ノヴァシティ第二ビル	水島東千鳥町2-11						▲2階以上		
ホテルナンカイ倉敷	水島西千鳥町1-25	446-0110					○		
ノヴァシティ第二ビル水島駅前パーキング	水島東千鳥町2-10						▲2階以上		

施設名	住所	電話番号	洪水	土砂	高潮	地震	津波	火事	指定避難所
ノヴァンティ第一ビル	水島西千鳥町3-22						▲2階以上		
水島臨海鉄道常盤駅ホーム	水島東常盤町70						▲2階以上		
水島臨海鉄道水島駅ホーム	水島東千鳥町10-1						▲2階以上		
水島小学校	水島北春日町11-11	086-444-9260	▲2階以上	○	▲3階以上	○	▲2階以上		○
水島中学校	水島北幸町3-1	086-444-5238	○	○	▲3階以上	○	▲2階以上		○
水島公民館	水島北幸町1-2	086-444-2541	○	○	▲3階以上	○	○		○
市営水島幸町団地	水島南幸町5-6						▲2階以上		
旭丘小学校	連島町連島1793	086-448-9177	○		○	○	○		○
旭丘幼稚園	連島町連島2239	086-444-9979	○		○	○	○		○
連島西浦小学校	連島町西之浦3575	086-444-5263	○		○	○	○		○
連島中学校	連島中央5丁目6-1	086-444-5268	▲2階以上	○	▲4階以上	○	▲2階以上		○
連島西浦幼稚園	連島町亀島新田126	086-444-8018	▲2階以上			○	▲2階以上		○
連島公民館	連島町西之浦497-1	086-448-0655	▲2階以上	○		○	▲2階以上		○
西浦ふれあい会館	連島町西之浦366-1		▲2階以上	○		○			○
倉敷芸術科学大学	連島町西之浦2640	440-1111	○	○	○		○		○
ヘルスピア倉敷	連島町西之浦4141	444-0888					▲2階以上		○
連島神亀小学校	神田3丁目6-34	086-448-6070	▲2階以上	○	▲4階以上	○	▲2階以上		○
ジャンボ水島店立体駐車場	神田2丁目1-4	447-8833					▲2階以上		
連島東小学校	連島町連島2850	086-444-8027	○	○	○	○	○		○
連島東幼稚園	連島町連島2851	086-444-9999	○	○	○	○	○		○
連島南小学校	連島町鶴新田1705	086-444-7129	▲2階以上	○		○	▲2階以上		○
連島南中学校	連島町鶴新田1310	086-448-4552	▲2階以上	○	▲4階以上	○	▲2階以上		○
連島南幼稚園	連島町鶴新田1705	086-444-7979	▲2階以上	○		○			○
連島南公民館	連島町鶴新田980-1	086-448-9631		○		○			○
JFE倉敷体育館	鶴の浦3丁目4-1	444-6190					▲2階以上		
連島北小学校	連島町西之浦5068	086-465-5917		○	▲2階以上	○	○		○
味野小学校	児島味野城2丁目2-9	086-472-2059	○	○	▲2階以上	○	○		○
味野中学校	児島味野4丁目2-56	086-472-2266	○	○	▲3階以上	○	▲2階以上		○
味野幼稚園	児島味野城2丁目1-34	086-472-2686	○	○	▲2階以上	○	○		○
児島市民交流センター	児島味野2丁目2-38	086-474-8550	○	○	▲2階以上	○	▲2階以上		○
県立倉敷鷺羽高等学校	児島味野山田町2301	086-472-2888	○	○	○	○	○		○
トピア天満屋ハピータウン児島店	児島駅前2丁目35	473-7001					○		
ダイナム児島店	児島駅前3丁目16-1		○	○		○	○		
赤崎小学校	児島赤崎2丁目1-59	086-472-2311	○	○	○	○	○		○
下津井東小学校	下津井田之浦2丁目4-66	086-479-9048	○	○	○	○	○		○

施設名	住所	電話番号	洪水	土砂	高潮	地震	津波	火事	指定避難所
下津井中学校	下津井吹上140	086-479-9049	○	○	○	○	○		○
下津井西小学校	下津井1丁目17-16	086-479-9412	○		○	○	○		○
下津井公民館	下津井2丁目815-1先	086-479-8633	○			○			○
本荘小学校	児島塩生1750	086-475-0821	○		○	○	○		○
本荘公民館	児島塩生1959-3	086-475-2202	○	○	▲2階以上	○	○		○
塩生保健の家	児島塩生3104-7	086-475-0954	○	○	○	○	○		○
児島小学校	児島柳田町851	086-473-2711	○	○	○	○	○		○
児島中学校	児島小川4丁目7-34	086-473-2721	○		○	○	○		○
中山公園	児島小川町2831	086-472-6060	○	○	○	○	○	○	
児島地区公園	児島小川町3697-2	086-472-0133	○	○		○	○		
児島児童館	児島小川2丁目2-16	473-2844					○		
緑丘小学校	児島稗田町900	086-473-2845	○	○	○	○	○		○
稗田幼稚園	児島稗田町793	086-472-4068	○	○	○	○	○		○
市立倉敷翔南高等学校	児島稗田町160	086-473-4240	○	○	○		○		○
市立短期大学	児島稗田町160	086-473-1860	○	○	○	○	○		○
琴浦東小学校	児島田の口3丁目13-1	086-477-7025	○	○	○	○	○		○
唐琴公民館	児島唐琴4丁目5-20	086-477-7977	○	○		○			○
県立倉敷琴浦高等支援学校	児島田の口1丁目1-16	086-477-9301	○		○	○	○		○
琴浦西小学校	児島下の町5丁目4-5	086-472-3022	○	○	▲2階以上	○	○		○
琴浦南小学校	児島下の町2丁目16-17	086-474-2922	○	○	▲2階以上	○	○		○
琴浦中学校	児島下の町8丁目6-6	086-472-4459	○		○	○	○		○
琴浦公民館	児島下の町9丁目2-27	086-473-0080	○	○		○			○
倉敷市自然の家	児島由加2708	086-477-5100	○	○	○		○		○
郷内小学校	林1000	086-485-0044	○		○	○	○		○
郷内小学校尾原体育館	尾原689	086-485-0044	○	○	○	○	○		○
郷内中学校	林620	086-485-0055	▲2階以上	○	○	○	○		○
郷内幼稚園	林870	086-485-0347	▲2階以上	○	○	○	○		○
郷内公民館	林2008-1	086-485-4164		○	○	○	○		○
玉島小学校	玉島阿賀崎3丁目3-1	086-522-5267	▲3階以上	○	▲4階以上	○	▲2階以上		○
玉島幼稚園	玉島中央町3丁目8-1	086-522-2293		○		○	▲2階以上		○
玉島市民交流センター	玉島阿賀崎1丁目10-1	086-526-1400		○		○	▲2階以上		○
市立玉島高等学校	玉島1丁目15-60	086-526-0114		○			○		○
県立玉島高等学校	玉島阿賀崎3丁目1-1	086-522-2972	▲3階以上	○	▲4階以上	○	▲2階以上		○
県立玉島商業高等学校	玉島中央町2丁目9-30	086-522-3044	▲3階以上	○		○	▲2階以上		○
倉敷ライフ・キャンパス	玉島1962-10,11						○		

施設名	住所	電話番号	洪水	土砂	高潮	地震	津波	火事	指定避難所
上成小学校	玉島乙島6191	086-522-2982	○	○	○	○	○		○
上成幼稚園	玉島上成1143-1	086-522-4522		○		○	▲2階以上		○
乙島小学校	玉島乙島3500	086-522-2440	○	○	○	○	○		○
玉島東中学校	玉島2丁目21-1	086-522-5157	○	○	○	○	○		○
玉島東公民館	玉島乙島6897-2	086-526-7726		○		○			○
ケアグラン乙島	玉島乙島7183-1		▲3階以上	○	▲4階以上	○	▲2階以上		
乙島東小学校	玉島乙島7471	086-522-2430	▲3階以上	○	▲4階以上	○	▲2階以上		○
玉島の森	玉島乙島8255-1	086-526-5369	○	○		○	○	○	
柏島小学校	玉島柏島2751-1	086-522-3076	▲2階以上	○	▲3階以上	○	▲2階以上		○
玉島西中学校	玉島柏島1548	086-526-3456	○	○	▲3階以上	○	▲2階以上		○
国民宿舎良寛荘	玉島柏島478	522-5291	○	○	○		○		
玉島南小学校	玉島柏島6446	086-528-0403	○	○	○	○	○		○
玉島西公民館	玉島柏島7038-6	086-528-2713	○	○	▲2階以上	○	○		○
長尾小学校	玉島長尾3086	086-522-2419	○		○	○	○		○
長尾幼稚園	玉島長尾2608	086-522-4564	○		○	○	○		○
くらしき作陽大学	玉島長尾3515	523-0888	○	○	○	○	○	○	
マンモス新倉敷店立体駐車場	新倉敷駅前4丁目68	525-6000	▲3階以上	○			▲2階以上		
富田小学校	玉島八島1774	086-522-2759	▲2階以上	○	▲3階以上	○	▲2階以上		○
玉島北中学校	玉島八島1529-1	086-526-3000	▲3階以上	○	▲4階以上	○	○		○
富田幼稚園	玉島八島1760-3	086-522-4565		○		○	▲2階以上		○
玉島北公民館	玉島八島1773-10	086-526-5315	▲2階以上	○		○	○		○
沙美小学校	玉島黒崎6050-1	086-528-0852	○		▲2階以上	○	○		○
黒崎中学校	玉島黒崎6057	086-528-0302	○		▲2階以上	○	○		○
玉島黒崎公民館	玉島黒崎5549-6	086-528-3143	○	○		○			○
南浦小学校	玉島黒崎8402	086-528-1042	○		○	○	○		○
南浦憩の家	玉島黒崎8171-1	086-528-0088	○	○		○			○
穂井田小学校	玉島陶1630	086-526-4830	○		○	○	○		○
船穂小学校	船穂町船穂2643	086-552-2032	▲3階以上	○	▲3階以上	○	○		○
船穂中学校	船穂町船穂2817-1	086-552-2043	▲3階以上	○	▲3階以上	○	○		○
船穂幼稚園	船穂町船穂2864	086-552-2415		○		○	○		○
船穂公民館	船穂町船穂1697	086-552-2600		○		○	○		○
船穂憩の家	船穂町船穂2836	086-552-4095		○			○		○
船穂武道館	船穂町船穂2897-2	086-552-5172		○		○	○		○
船穂高齢者福祉センター	船穂町船穂1861-1	086-552-5200		○		○	○		○
柳井原小学校	船穂町柳井原1854-5	086-552-2304		○	○	○	○		○

施設名	住所	電話番号	洪水	土砂	高潮	地震	津波	火事	指定避難所
川辺小学校	真備町川辺720	086-698-0315		○	○	○	○		○
真備公民館川辺分館	真備町川辺714	086-698-4185		○	○	○	○		○
ダイナム真備店	真備町川辺2059-13			○	○	○	○		
岡田小学校	真備町岡田619-2	086-698-1280	▲3階以上	○	○	○	○		○
真備東中学校	真備町辻田60-1	086-698-5522		○	○	○	○		○
真備公民館岡田分館	真備町岡田271	086-698-1487		○	○	○	○		○
真備公民館辻田分館	真備町辻田947-1	086-698-6484		○	○	○	○		○
菌小学校	真備町市場4338	086-698-0026	○	○	○	○	○		○
真備公民館菌分館	真備町市場4358	086-698-0390		○	○	○	○		○
まきび荘	真備町市場4661	086-698-6151	○	○	○		○		○
箭田小学校	真備町箭田4110	086-698-0037		○	○	○	○		○
真備中学校	真備町箭田1058	086-698-1151		○	○	○	○		○
真備公民館	真備町箭田1685	086-698-0042		○	○	○	○		○
真備公民館箭田分館	真備町箭田1684	086-698-2979		○	○	○	○		○
真備柔剣道場	真備町箭田1770-1	086-426-3855		○	○	○	○		○
市立真備陵南高等学校	真備町箭田1769-1	086-698-1171		○	○	○	○		○
県立倉敷まきび支援学校	真備町箭田4682-1	086-697-1233		○	○	○	○		○
真備公民館服部分館	真備町服部1112-3	086-698-5411		○	○	○	○		○
吉備路クリーンセンター	真備町箭田481	086-698-3774	○	○	○	○	○		
真備総合公園(体育館)	真備町箭田2208	086-698-2340	○	○	○	○	○	○	○
マービーふれあいセンター	真備町箭田40-1	086-698-9111		○	○	○	○		
二万小学校	真備町上二万3346	086-698-0652	○	○	○	○	○		○
真備公民館二万分館	真備町上二万392-1	086-698-5410			○	○	○		○
呉妹小学校	真備町妹137	086-698-0006		○	○	○	○		○
真備公民館呉妹分館	真備町尾崎2376-1	086-698-5409		○	○	○	○		○
井ノ口公会堂	真備町妹4360				○		○		○

2 福祉避難所

(特別養護老人ホーム等)

地区	施設名	所在地	協定先
倉敷	浅原桃花園	浅原380-2	社会福祉法人浅原桃花会
倉敷	庄の里「なごやか」	生坂698	社会福祉法人和福社会
倉敷	浮洲園	粒江2500-1	社会福祉法人純晴会
倉敷	うらたの里	浦田1533-2	社会福祉法人倉敷にじの里
倉敷	くらしき	亀山780-2	社会福祉法人亀龍会
倉敷	サンバードナーシングホーム	藤戸町藤戸1585-1	社会福祉法人郁青会
倉敷	庄の里	山地1297	社会福祉法人和福社会
倉敷	元気の家	徳芳501-1	社会福祉法人四ツ葉会
倉敷	ますみ荘	中島837-5	社会福祉法人ますみ会
倉敷	みゆき園	幸町8-27	社会福祉法人みゆき会
倉敷	ピースガーデン倉敷	白楽町40	社会福祉法人全仁会
倉敷	くらしき日和平田	平田855	社会福祉法人創心福社会
倉敷	倉敷在宅総合ケアセンターショートステイ	老松町4丁目4-7	社会福祉法人全仁会
水島	太陽の丘	連島町西之浦3390	社会福祉法人薫風福社会
水島	のぞみ荘	福田町福田234-1	社会福祉法人淳邦会
水島	みどり荘	神田2丁目3-5	社会福祉法人薫風会
水島	ももちどり	水島東千鳥町2-6	社会福祉法人きょうどう福社会
水島	めばえ	連島町鶴新田1956-1	社会福祉法人愛育福社会
水島	みどりの杜	東塚1丁目12-3	社会福祉法人薫風会
児島	王慈園	児島下の町5丁目2-17	社会福祉法人王慈福社会
児島	倉敷シルバーセンター	児島柳田町355-1	社会福祉法人鷲山会
児島	しおかぜ	下津井1482-18	社会福祉法人しおかぜ
児島	碧山荘	林1140	社会福祉法人浩志会
児島	ベネヴィータ王慈	児島田の口7丁目6-39	社会福祉法人王慈福社会
児島	P.P.P.ブラヴィッシモ！通生	児島通生818	社会福祉法人P. P. P.
玉島	あいの泉	玉島1720-18	社会福祉法人白寿会
玉島	あすなる園	玉島勇崎1044-3	社会福祉法人松園福社会
玉島	アミカル	玉島1275-1	社会福祉法人アミカル
玉島	グリーンピア瀬戸内	玉島陶856-1	社会福祉法人瀬戸内福祉事業会
玉島	あすなるテラス	玉島勇崎1044	社会福祉法人松園福社会
玉島	ひかりの里	玉島八島70-1	社会福祉法人温故知新会
船穂	グリーンビレッジ瀬戸内	船穂町柳井原2300-1	社会福祉法人瀬戸内福祉事業会
真備	シルバーセンター後楽	真備町箭田2159	社会福祉法人幸風会
真備	クレールエステート悠楽	真備町有井1472	社会福祉法人幸風会

(心身障がい施設)

地区	施設名	所在地	協定先
倉敷	あしたば	山地1730-1	社会福祉法人クムレ
倉敷	共同生活援助事業所クムレ	上東827-7	社会福祉法人クムレ
水島	P.P.P.BBチャレンジャー！	福田町福田2122-1	社会福祉法人P. P. P.
水島	瀬戸内学園	連島町矢柄6092	社会福祉法人瀬戸内福祉事業会
児島	王慈療護園	児島下の町2丁目12-24	社会福祉法人王慈福社会
玉島	住倉学園	玉島服部3788-1	社会福祉法人三穂の園
真備	マインドホーム2	真備町箭田1678-2	特定非営利活動法人岡山マインドこころ

3 給水用資機材

仮設水槽、給水車の保有状況

内 訳	計
仮設水槽（2 m ³ 3基、1 m ³ 17基） 給水車（2 m ³ 3台、1.8 m ³ 2台、1.55 m ³ 1台、1 m ³ 1台、0.26 m ³ 4台）	36.19m ³

4 障害物除去・清掃に係る施設等

(1) ごみ、し尿等収集運搬車両

区 分	倉 敷	水 島	児 島	玉 島	計 (台)
じ ん 芥 車	12	44	6	1	63
バ キ ュ ー ム 車	—	1	10	—	11

許可業者数 し尿・・・17 ごみ・・・117 (※許可業者数は令和5年7月1日現在の数)

(2) ごみ、し尿等処理能力

区 分	倉 敷	水 島	児 島	玉 島	備南衛生 施設組合 (庄・茶屋町)	真 備	計 (日量)
ご み	—	603t	—	162t	—	50t	815 t
し 尿	*240 kℓ	128 kℓ	85 kℓ	70 kℓ	27.8 kℓ	※90 kℓ	640.8 kℓ

* 倉敷は浄化槽汚泥のみ ※真備は総社市分含む

5 斎場一覧

名 称	設 置 場 所	炉 数
倉 敷 市 中 央 斎 場	倉敷市福田町福田434番地1	超大型炉1 大型炉13
倉 敷 市 児 島 斎 場	倉敷市児島小川4丁目8番82号	大型炉4
倉 敷 市 玉 島 斎 場	倉敷市玉島長尾4110番地	大型炉4
倉 敷 市 真 備 斎 場	倉敷市真備町箭田2361番地	普通炉2

6 医療・救急に係る施設等

(1) 市内病院

令和5年4月1日現在

地区	市内病院総括表							救急 告示 施設数
	病院数	患者収容定員						
		一般	療養	精神	結核	感染症	計	
倉敷地区	15	3,653	370	662		10	4,695	9
水島地区	6	708	219				927	4
児島地区	6	574	135				709	3
玉島地区	7	293	334				627	4
真備地区	2	80		192			272	1
計	36	5,308	1,058	854		10	7,230	21

用語の解説

○「病院」及び「診療所」

・病院

医師又は歯科医師が、公衆又は特定多数人のため医業又は歯科医業をなす場所であつて、患者20人以上の収容施設を有するもの（医療法第1条の5第1項）

・診療所

医師又は歯科医師が、公衆又は特定多数人のため医業又は歯科医業をなす場所であつて、患者の収容施設を有しないもの又は患者19人以下の収容施設を有するもの（医療法第1条の5第2項）

○病院の「種別」

・一般…「結核」「精神」「感染症」以外の病院

・精神…精神病床を80%以上有する病院

・結核…結核病床を80%以上有する病院

・感染症…感染症病床を80%以上有する病院

・救急…救急病院等を定める省令による救急搬送される傷病者の医療を担当する病院（救急告示施設）

○診療科目の略号

内科(内)／呼吸器内科(呼内)／呼吸器科(呼)／循環器内科(循内)／循環器科(循)／消化器内科(消内)／消化器科(消)／血液内科(血内)／胃腸内科(胃内)／腫瘍内科(腫内)／糖尿病内科(糖内)／内分泌内科(内分内)／神経内科(神内)／腎臓内科(腎内)／腎臓内科(人工透析)(腎内(人透))／脳神経内科(脳神内)／心療内科(心内)／感染症内科(感内)／漢方内科(漢内)／老年内科(老年内)／女性内科(女内)／新生児内科(新内)／内視鏡内科(内視内)／人工透析内科(人透内)／ペインクリニック内科(ペイ内)／外科(外)／呼吸器外科(呼外)／心臓血管外科(心血)／消化器外科(消外)／乳腺外科(乳外)／小児外科(小外)／肛門外科(肛外)／整形外科(整)／脳神経外科(脳神外)／形成外科(形)／美容外科(美外)／腫瘍外科(腫外)／胃腸外科(胃外)／大腸外科(大外)／内視鏡外科(内視外)／ペインクリニック外科(ペイ外)／精神科(精)／アレルギー科(アレ)／リウマチ科(リマ)／小児科(小)／皮膚科(皮)／泌尿器科(泌)／産婦人科(産婦)／産科(産)／婦人科(婦)／眼科(眼)／耳鼻咽喉科(耳)／リハビリテーション科(リハ)／放射線科(放)／放射線診断科(放診)／放射線治療科(放治)／病理診断科(病診)／臨床検査科(臨検)／救急科(救)／老年精神科(老精)／美容皮膚科(美皮)／歯科(歯)／小児歯科(小歯)／矯正歯科(矯歯)／歯科口腔外科(歯口外)／神経科(神)／胃腸科(胃)／皮膚泌尿器科(皮泌)／性病科(性)／こう門科(肛)／気管食道科(気)／麻酔科(麻)／食道・胃腸内科(食・胃内)／肝臓内科(肝内)／消化器・肝臓内科(消・肝内)／胆のう・膵臓内科(胆・膵内)／肝臓・胆のう・膵臓内科(肝・胆・膵内)／内分泌・代謝内科(内分・代内)／糖尿病・代謝・内分泌内科(糖・代・内分内)／糖尿病・内分泌内科(糖・内分内)／糖尿病・代謝内科(糖・代内)／透析内科(透内)／脳・血管内科(脳・血管内)／老人内科(老内)／感染症内科(感内)／緩和ケア内科(緩ケ内)／循環器外科(循外)／血管外科(血管外)／胸部・心臓血管外科(胸・心血外)／肝臓・胆のう・膵臓外科(肝・胆・膵外)／大腸外科(大外)／大腸・肛門外科(大・肛外)／乳腺・内分泌外科(乳・内分外)／耳鼻咽喉科・頭頸部外科(耳・頭頸外)／頭頸部外科(頭頸外)／女性泌尿器科(女泌)／人工透析外科(人透外)／形成・美容外科(形・美外)／緩和ケア外科(緩ケ外)／神経精神科(神経)／小児神経科(小神)／心臓・呼吸器リハビリテーション科(心・呼リハ)／

○病床の種別

- ・「一般」：改正法附則第2条の種別届により「一般病床」として届出したもの及び改正法第7条第2項の規定により「一般病床」として許可を受けたもの
- ・「療養」：改正法附則第2条の種別届により「療養病床」として届出したもの及び改正法第7条第2項の規定により「療養病床」として許可を受けたもの
- ・「精神」：法第7条第2項の規定により「精神病床」として許可を受けたもの
- ・「結核」：法第7条第2項の規定により「結核病床」として許可を受けたもの
- ・「感染症」：法第7条第2項の規定により「感染症病床」として許可を受けたもの

病 院 名 〈 経 営 主 体 〉	患 者 収 容 定 員						種 別	所 在 地	電 話	診 療 科 目
	一 般	療 養	精 神	結 核	感 染 症	計				
(倉敷地区)										
倉敷中央病院 〈公益財団法人大原記念 倉敷中央医療機構〉	1,157		5		10	1,172	一般 救急	美和1-1-1	422- 0210	内、呼内、消内、循内、血内、腫内、 糖内、腎内、脳神内、外、呼外、心 血、消外、乳外、小外、整、 脳神外、形、美外、精、リマ、小、 皮、泌、産婦、眼、耳、リハ、放、 病診、臨検、救、歯、小歯、矯歯、 歯口外、麻、緩ケ外、内分・代内、 放診、放治、頭頸外
倉敷第一病院 〈(医)誠和会〉	191					191	一般 救急	老松町 5-3-10	424- 1000	内、呼内、消内、循内、外、呼外、 心血、消外、乳外、整、脳神外、 皮、リハ、放、歯、小歯、矯歯、 肛、麻
松田病院 〈(医)天和会〉	97	38				135	一般 救急	鶴形1-3-10	422- 3550	内、消内、外、消外、整、泌、麻
しげい病院 〈(医)創和会〉	106	150				256	一般 救急	幸町2-30	422- 3655	内、呼内、消内、循内、糖内、腎内、 脳神内、人透内、外、心血、整、脳 神外、皮、泌、リハ、放
川崎医科大学附属病院 〈(学)川崎学園〉	1,154		28			1,182	一般 救急	松島577	462- 1111	内、呼内、消内、循内、血内、腫内、 腎内、脳神内、外、呼外、消外、小 外、整、脳神外、形・美外、 精、リマ、小、皮、泌、産婦、眼、耳・ 頭頸外、リハ、放、病診、臨検、救、 歯、矯歯、歯口外、麻、糖・代・内分 内、胸・心血外、乳・内分外、感内
倉敷仁風ホスピタル 〈(医)仁風会〉			240			240	精神	中島2340-23	465- 2430	精
倉敷神経科病院 〈(医)三十会〉			180			180	精神	浅原400	462- 1800	内、精、神
倉敷記念病院 〈(医)誠和会〉	98	96				194	一般 救急	中島831	465- 0011	内、呼内、消内、循内、糖内、 脳神内、外、整、皮、泌、眼、 耳、リハ、放、麻、
倉敷成人病センター 〈一般財団法人 倉敷成 人病センター〉	269					269	一般 救急	白楽町250	422- 2111	内、呼内、消内、循内、腫内、外、 呼外、消外、乳外、整、リマ、小、 皮、泌、産、婦、眼、リハ、放、 病診、臨検、麻、放治、女泌、 緩ケ内、
赤松病院 〈(医)至誠会〉	32					32	一般	老松町 3-10-32	425- 3138	産婦
倉敷北病院 〈(医)昭和会〉	87	26				113	一般	宮前41-2	426- 8711	内、外、整、小、リハ、麻
倉敷平成病院 〈社会医療法人全仁会〉	220					220	一般 救急	老松町 4-3-38	427- 1111	内、呼内、消内、循内、脳神内、外、 乳外、整、脳神外、形、美外、皮、 婦、眼、耳、リハ、放、歯、麻、 糖・代内、漢内
倉敷リハビリテーション病院 〈社会医療法人水人会〉	46	60				106	一般	笹沖21	421- 3311	内、リハ
倉敷スイートホスピタル 〈(医)和香会〉	196					196	一般 救急	中庄3542-1	463- 7111	内、呼内、消内、循内、糖内、腎内、 神内、外、消外、整、アレ、リマ、小、 皮、泌、リハ、放、歯、内分・代内、老 年内、胃内、ペイ内
AOI倉敷病院 〈(医)社団葵会〉			209			209	精神	四十瀬298-5	422- 5206	内、神内、精

(水島地区)										
水島中央病院 〈社会医療法人水和我〉	155					155	一般 救急	水島青葉町 4-5	444- 3311	内、呼内、消内、循内、神内、外、 整、脳神外、形、アレ、小、皮、 泌、眼、リハ、放、救、歯、麻
武田病院 〈(医)エム・ピー・エヌ〉	34					34	一般	連島町西之 浦352-1	446- 4141	内、胃、循、外、整、リハ、放、肛
水島第一病院 〈(医)水清会〉	107	92				199	一般 救急	神田2-3-33	444- 5333	内、呼内、消内、循内、糖内、外、 消外、整、脳神外、形、アレ、皮、 婦、リハ、放、歯、歯口外、肛外、 老年内
総合病院水島協同病院 〈倉敷医療生活協同組合〉	282					282	一般 救急	水島南春日 町1-1	444- 3211	内、呼内、消内、循内、 腎内(人透)、脳神内、外、乳外、 整、脳神外、精、リマ、小、皮、 泌、産婦、眼、耳、リハ、放、 救、麻、糖・内分内
倉敷中央病院リバーサイド 〈公益財団法人大原記念 倉敷中央医療機構〉	130					130	一般 救急	鶴の浦 2-6-11	448- 1111	内、循内、神内、外、呼外、整、 脳神外、小、泌、眼、耳、リハ、 放、歯、麻、緩ケ外
コアリハビリテーション病院 〈倉敷医療生活協同組合〉		127				127	一般	水島東千鳥 町1-60	444- 3212	内、神内、精、リハ、歯
(児島地区)										
倉敷市立市民病院 〈倉敷市〉	198					198	一般 救急	児島駅前 2-39	472- 8111	内、呼内、消内、循内、神内、外、 整、脳神外、形、精、アレ、リマ、小、 泌、産婦、眼、耳、リハ、放、 歯口外、麻、緩ケ内
児島中央病院 〈(医)医誠会〉	231					231	一般	児島小川町 3685	472- 1611	内、呼内、消内、循内、人透内、外、 整、脳神外、耳、リハ、放
倉敷シティ病院 〈(医)協愛会〉	45	35				80	一般 救急	児島阿津 2-7-53	472- 7111	内、消内、循内、糖内、整、皮、眼、 内視内
下津井病院 〈(医)鷺風会〉		60				60	一般	下津井吹上 2-6-4	479- 9494	内、リハ、放
チクバ外科・胃腸科・肛門 科病院 〈(医)天馬会〉	60					60	一般	林2217	485- 1755	消内、胃、外、消外、肛、麻
児島聖康病院 〈(医)社団五聖会〉	40	40				80	一般 救急	児島下の町 1-1-16	472- 7557	内、循内、消内、外、消外、乳外、 整、脳神外、皮、泌、リハ、放、内視 外
(玉島地区)										
玉島病院 〈公益財団法人弘仁会〉		60				60	一般	玉島乙島 4030	522- 4141	内、消内、循内、神内、外、整、 脳神外、小、皮、産婦、眼、耳、 歯
玉島中央病院 〈(医)社団新風会〉	92	30				122	一般 救急	玉島阿賀崎 2-1-1	526- 8111	内、呼内、消内、循内、血内、糖内、 神内、外、呼外、心血、消外、乳外、 整、脳神外、形、美外、皮、泌、リ ハ、放、麻、肝内、人透外
柴田病院 〈(医)高志会〉		190				190	一般	玉島乙島 6108-1	526- 7870	内、リハ、放、歯
プライムホスピタル玉島 〈(医)賀新会〉	77					77	一般 救急	玉島750-1	526- 5511	内、脳神内、外、乳外、整、脳神外、 精、皮、泌、眼、耳、リハ、放、歯、麻
玉島協同病院 〈倉敷医療生活協同組合〉	54	54				108	一般 救急	玉島柏島 5209-1	523- 1234	内、呼、消、循、人透内、放
渡辺胃腸科外科病院 〈(医)創生会〉	40					40	一般	玉島上成 539-5	525- 2552	内、胃、外、肛、麻

藤沢脳神経外科病院 〈個人〉	30				30	一般 救急	玉島勇崎 587	528- 3111	神内、脳神外、リハ
(真備地区)									
まび記念病院 〈(医)和陽会〉	80				80	一般 救急	真備町川辺 2000-1	698- 2248	内、呼内、循内、腎内、人透内、外、 整、リマ、小、皮、泌、眼、リハ、放
まきび病院 〈(医)社団造山会〉			192		192	精神	真備町箭田 2387	698- 6511	内、精、心内
計	5,308	1,058		0	10	7,230			

(2) 第二類感染症指定医療機関

医療機関名	病床数
倉敷中央病院	10

(3) 岡山県内の災害拠点病院

基幹災害拠点病院

機 関 名	所 在 地	電 話 番 号
総合病院岡山赤十字病院	岡山市北区青江2-1-1	086-222-8811

地域災害拠点病院

機 関 名	所 在 地	電 話 番 号
岡山済生会総合病院	岡山市北区国体町2-25	086-252-2211
国立病院機構岡山医療センター	岡山市北区田益1711-1	086-294-9911
川崎医科大学附属病院	倉敷市松島577	086-462-1111
倉敷中央病院	倉敷市美和1-1-1	086-422-0210
高梁中央病院	高梁市南町53	0866-22-3636
総合病院落合病院	真庭市上市瀬341	0867-52-1133
津山中央病院	津山市川崎1756	0868-21-8111
岡山大学病院	岡山市北区鹿田町2-5-1	086-223-7151
岡山市立市民病院	岡山市北区北長瀬表町三丁目20-1	086-737-3000
川崎医科大学総合医療センター	岡山市北区中山下二丁目6番1号	086-225-2111
岡山西大寺病院	岡山市東区金岡東町一丁目1番70号	086-943-2211

(4) 救急自動車の保有状況

保 有 所 名	所 在 地	台 数	保 有 所 名	所 在 地	台 数
倉敷消防署	白楽町162-5	6	水島協同病院	水島南春日町1-1	1
水島消防署	水島北幸町4-1	2	JFEスチール(株)西日本製鉄所	水島川崎通1	1
児島消防署	児島小川1-1-17	6	野村交通(株)	福田町古新田862	2
玉島消防署	玉島八島856-1	6	プライムホスピタル玉島	玉島750-1	1
倉敷中央病院	美和1-1-1	4	川崎医大附属病院	松島577	2
倉敷第一病院	老松町5-3-10	1	倉敷記念病院	中島831	1
松田病院	鶴形1-3-10	1	倉敷成人病センター	白楽町250	1
しげい病院	幸町2-30	1	玉島協同病院	玉島柏島5209-1	1
玉島中央病院	玉島阿賀崎2-1-1	1	倉敷仁風ホスピタル	中島2340-23	1
水島中央病院	水島青葉町4-5	1	倉敷スイートホスピタル	中庄3542-1	1
水島第一病院	神田2丁目3-33	1	コープリハビリテーション病院	水島東千鳥町1-60	1
柴田病院	玉島乙島6108-1	1	玉島病院	玉島乙島4030	1
まび記念病院	真備町川辺2000-1	1	下津井病院	下津井吹上2-6-4	1
合計					47

7 上水道施設の所在、名称

名 称	所 在 地	所 属	主な給水地区
片 島 浄 水 場	片島町1000	倉敷市水道局	水島・連島地区
片 島 取 水 場	片島町1005-5	〃	〃
上 成 浄 水 場	玉島上成1166	〃	玉島・船穂地区
船 穂 取 水 場	船穂町水江1424-4	〃	〃
福 井 浄 水 場	福井287	〃	粒江・藤戸地区
水 江 取 水 場	水江1594-1	〃	〃
四 十 瀬 取 水 場	四十瀬(倉敷運動公園内)	〃	〃
真 備 浄 水 場	総社市下原1210-3	〃	真備地区
酒 津 浄 水 場	酒津2237-1	備南水道企業団	倉敷地区
西 阿 知 浄 水 場	西阿知町247-1	岡山県南部水道企業団	福田・児島地区
総 社 浄 水 場	総社市井尻野504-1	岡山県広域水道企業団	真備地区

8 耐震性貯水槽一覧

名 称	設 置 場 所	容 量 基 数
児島地区耐震性貯水槽	中山公園 (児島小川町2831番地)	100m ³ 1基
玉島地区耐震性貯水槽	新倉敷駅南公園 (新倉敷駅前1丁目130番地)	100m ³ 1基
真備地区耐震性貯水槽	マービーふれあいセンター (真備町箭田40番地1)	100m ³ 1基

9 発電所・変電所の所在、名称

ネットワークセンター、発電所

令和5年4月1日現在

名 称	所 在 地	所 属
倉敷ネットワークセンター	中庄2293-2	中国電力ネットワーク(株)
水 島 発 電 所	潮通1-1	中 国 電 力 (株)
玉 島 発 電 所	玉島乙島字新湊8253-2	〃
倉 敷 共 同 発 電 所	水島川崎通1-12	瀬戸内共同火力(株)

変電所

倉 敷 変 電 所	中国電力ネットワーク(株)	水 島 変 電 所	中国電力ネットワーク(株)
新 倉 敷 変 電 所	〃	琴 浦 変 電 所	〃
宮 前 変 電 所	〃	味 野 変 電 所	〃
船 倉 変 電 所	〃	中 畝 変 電 所	〃
堀 南 変 電 所	〃	連 島 変 電 所	〃
玉 島 変 電 所	〃	乙 島 変 電 所	〃
玉島ハーバーアイランド変電所	〃	児 島 変 電 所	〃
川 辺 配 電 塔	〃	新 湊 変 電 所	〃
生 坂 変 電 所	〃	古 新 田 変 電 所	〃
酒 津 変 電 所	〃	早 島 変 電 所	〃
串 田 変 電 所	〃	船 穂 変 電 所	〃
西 阿 知 変 電 所	〃	水 島 火 力 変 電 所	〃
玉 島 火 力 変 電 所	〃		

10 緊急輸送に係る施設等

(1) 倉敷市公用車一覧（岡山県車両含む。）

令和6.1.31現在

		倉敷	児島	玉島 (船穂)	水島	真備	保健 所	小計	水道	競艇	環境	消 防		合 計
乗 用 車	マイクロバス	4						4				1		5 (1)
	普通乗用車	5			1			6	2	1		2		11 (2)
	小型乗用車	16	1				1	18				1		19 (1)
貨 物 車	ライトバン	10					3	13				7		20 (7)
	トラック	8	1		2			11			14	2		27 (2)
	小型ダンプ	5	1	2	1			9			5	消防車両内訳		14
	普通ダンプ	6	1					7			9	指揮車	7	16
特 種 車	防疫車		1	1				2				指令車	4	2
	大気・公害測定車	1			1			2				化学車	5	2
	高圧洗浄車		1					1				モニター車	2	1
	汚泥吸引車	1	1					2			2	救助工作車	4	4
	霊柩車	2						2				資材搬送車	13	2
	塵芥車	8	1		1			10		3	59	タンク車	6	72
	し尿車										11	はしご車	3	11
	交通指導車	2	1	1	1			5				泡原液車	2	5
	道路パトロール車	3	1		1	1		6				ポンプ車	64	6
	計量測定車											小型ポンプ付積載車	52	
	図書館車	4						4				大容量送水ポンプ車	1	4
	身障・患者輸送車						2	2		1		大型放水砲	1	3
	給水車								11			水槽車	3	11
												高所放水車	1	
												マイクロバス	1	
												支援車	1	
												救急車	20	
		消防車両											190	
	広報車	4	3	2	2	1		12	41			1		54 (1)
	その他	3					1	4			3	1		8 (1)
	水陸両用バギー											2		2 (2)
	シヨベル										7			7
軽 自 動 車	貨物車	86	19	24	23	18	8	178		1	17	8		204 (8)
	貨物車（電気）	4		1	3		2	10				1		11 (1)
	乗用車	84	15	11	17	5	17	149	1	1		2		153 (2)
	乗用車（電気）	9	2	3	3			17			1			18
小 計		265	49	45	56	25	34	474	55	7	128	218		882 (218)
二 輪 車		11	3	2	3			19	2			0		21 0
合 計		276	52	47	59	25	34	493	57	7	128	218		903 (218)

() 内は倉敷市消防局で内数

(2) 市内輸送業者等の保有車両

岡山県地域防災計画資料編より抜粋

(貨物) (社)岡山県トラック協会分会別保有車両数

令和4年10月31日

分会名	普通 (宮型)	小型 (洋型)	けん引 (バン型)	被けん引	合計 (被けん引含む)	合計 (被けん引除く)
倉敷	3,464	139	710	909	5,222	4,313
玉島	617	7	106	154	884	730
児島	439	25	93	118	675	557
合計	4,520	171	909	1,181	6,781	5,600

(バス)

令和4年11月1日

事業者名	営業所名	保有自動車		事業者名	営業所名	保有自動車	
		乗合	貸切			乗合	貸切
両備ホールディングス(株) 岡山市東区西大寺上	倉敷	32	4	ロウズ観光(株) 倉敷市片島町	本社		13
下津井電鉄(株) 岡山市北区大元駅前	児島	41	1	(有)真備観光 倉敷市真備町	本社		7
野村交通(株) 倉敷市福田町	本社		15	東洋実業(有) 倉敷市笹沖	天城		33
(株)日の丸タクシー 倉敷市真備町	本社		11	(株)ショウエイ 倉敷市西中新田	本社		3
港交通(株) 倉敷市神田	本社		12	合計		73	99

(3) 市内輸送業者等の所有船舶

・岡山県内主要業者所有旅客船舶

岡山県地域防災計画資料編より転載

名称	所在地	電話	隻数	総トン数	定員
大生汽船(株)	備前市日生町日生241-115	(0869)72-0506	1	19	50
国際両備フェリー(株)	岡山市中区新築港9-1	(086)274-1222	2	1,909	1,000
三洋汽船(株)	笠岡市笠岡2418-8	(0865)63-9211	6	315	671
(株)瀬戸内中央観光汽船	笠岡市5番町5-16	(0865)62-2856	1	196	93
瀬戸内観光汽船(株)	備前市日生町寒河2570-26	(0869)72-0698	1	998	500
(一社)瀬戸内市緑の村公社	瀬戸内市牛窓町牛窓5662-4	(0869)34-4356	2	335	270
植田曳船(株)	玉野市宇野1-15-13	(0863)31-1141	2	44	76

・主要業者所有貨物船舶 (倉敷地区のみ抜粋)

組合の名称	所在地	電話	組合員数	鋼製船舶	
				隻数	総トン数
倉敷地区海運組合	倉敷市玉島中央町1-23-18	(086)526-7564	4	9	2,304

11 消防に係る施設等

(1) 特殊機器現有状況 (消防車両積載物品を含む。)

(消防局)

(消防局)	倉 敷	水 島	児 島	玉 島	計
エ ア ー テ ン ト	2	1	1	1	5
発 動 発 電 機	13	9	12	9	43
可 搬 式 投 光 器	7	6	6	4	23
発 泡 器	8	5	9	6	28
背 負 式 消 火 水 の う	36	24	100	46	206
組 立 式 水 槽	3	2	9	4	18
タ ー レ ッ ト	5	11	6	9	31
小 型 動 力 ポ ン プ	4	1	9	2	16
葉 液 補 給 ポ ン プ	2	2	0	0	4
オイルフェンス (m)	40	100	140	40	320
救 命 索 発 射 銃	1	1	1	1	4
空 気 式 救 助 マ ッ ト	1	1	1	1	4
油 圧 ジ ャ ッ キ	2	1	1	1	5
可 搬 式 ウ イ ン チ	4	1	3	2	10
エ ン ジ ン カ ッ タ ー	3	2	2	3	10
ガ ス 溶 断 器	1	1	1	1	4
チ ェ ー ン ソ ー	7	2	6	5	20
削 岩 機	4	1	1	1	7
ガ ス 測 定 器	6	6	6	5	23
フ ァ イ バ ー ス コ ー プ	1	1	0	0	2
放 射 能 防 護 服	5	0	0	4	9
地 中 音 響 探 知 器	1	0	0	0	1
熱 画 像 直 視 装 置	4	3	5	3	15
防 塵 マ ス ク	24	30	8	35	97
空 気 呼 吸 器	38	39	56	42	175
化 学 防 護 衣	14	6	7	3	30
耐 熱 服	4	4	12	3	23
救 命 胴 衣	66	66	137	63	332
救 命 ボ ー ト	2	2	3	2	9
ス ー パ ー リ フ テ ィ ン グ バ ッ ク	1	0	0	0	1
緩 降 機	2	0	0	0	2

※倉敷消防署には、消防局保有分を含む。

(消防団) 小型動力ポンプ	2	1	25	31	59
---------------	---	---	----	----	----

(2) 消防水利現有状況

(消防局)		倉 敷	水 島	児 島	玉 島	計	
消火栓	公 設	2,892	1,342	1,547	2,152	7,933	
	私 設	24	27	35	8	94	
防火水槽	公設	40トン未満	16	12	18	10	56
		40トン以上	79	50	65	186	380
	私設	40トン未満	5	0	15	6	26
		40トン以上	35	15	23	34	107

※私設消火栓、防火水槽は、企業構内のものを除く。

12 広域的な応援要請等に係る事項

(1) 利用可能なヘリポート適地

番号	施設名	所在地	土質	散水	影響度	最大機種	最大機数	照明
1	倉敷中央病院	美和1-1-1	—	—	—	B-412	1	
2	倉敷運動公園	四十瀬無番地	芝	不要	無	CH-47	5	
3	倉敷スポーツ公園	中庄3250-1	芝	不要	無	CH-47	5	
4	庄中央公園	上東	真砂土	要	大	CH-47	3	
5	川崎医科大学屋上HP	松島634	コンクリート	不要	無	BK117	1	
6	川崎医科大学附属高校	生坂1661	真砂土	要	小	CH-47	2	
9	水島緑地福田公園	福田町古新田1027	芝	不要	無	CH-47	8	
10	児島クルクルセンター	児島小川町3697-4	芝	不要	小	CH-47	6	無
11	児島競艇場	児島元浜町6-3	アスファルト	不要	無	CH-47	多	
12	中山公園	児島小川町2831	芝	不要	無	CH-47	7	
13	鷺羽山展望台駐車場	大島地内	アスファルト	不要	無	B-412	1	無
14	玉島の森	玉島乙島8253	芝	不要	無	CH-47	4	無
15	由加山駐車場	児島由加地内	コンクリート	不要	無	B-412	2	無
16	鷺羽山天理教	児島塩生2624-3	アスファルト	不要	無	B-412	1	
17	琴浦南小学校	児島下の町2-16-17	転圧土	要	大	CH-47	3	無
18	郷内中学校	林620	転圧土	要	中	CH-47	2	
19	下津井中学校	下津井吹上140	転圧土	要	大	CH-47	3	
20	県立倉敷まきび支援学校	真備町箭田4682-1	転圧土	要	大	CH-47	1	無
21	宇野津公園	児島宇野津地内	芝	不要	無	B-412	1	無
22	茶屋町小学校	茶屋町早沖445	転圧土	要	大	CH-47	2	無
23	葦高小学校	笹沖145-1	転圧土	要	大	CH-47	4	無
24	倉敷商業高校野球場	新田地内	転圧土	要	大	CH-47	2	
25	老松小学校	老松町4-10-1	転圧土	要	大	CH-47	3	無
26	倉敷東小学校	鶴形2-6-10	転圧土	要	大	CH-47	2	無
27	西中学校	日吉町205	転圧土	要	大	CH-47	4	
28	惣佐池公園	児島田の口地内	転圧土	要	小	BK117	1	無
29	中国ポリテクカレッジ	玉島長尾1242-1	転圧土	要	大	CH-47	4	
30	玉島北中学校	玉島八島1529-1	転圧土	要	中	CH-47	5	無
31	黒崎中学校	玉島黒崎6057	転圧土	要	中	CH-47	3	無
32	旭化成グラウンド	児島塩生2767-66	真砂土	要	中	CH-47	3	無
33	水島中学校	水島北幸町3-1	転圧土	要	中	CH-47	4	無
34	高梁川河川緑地公園	船穂町船穂地内	芝	不要	無	CH-47	4	無
35	高梁川河川敷(又串グラウンド)	船穂町水江地内	真砂土	要	中	CH-47	5	無
36	増原公園	玉島道口3565-1	真砂土	要	小	CH-47	2	無
37	西部ふれあい広場	玉島道越711	真砂土	要	小	CH-47	5	無
38	南浦小学校	玉島黒崎8402	真砂土	要	中	CH-47	2	無
39	連島北小学校	連島町西之浦5068	転圧土	要	中	CH-47	2	無
40	倉敷芸術科学大学	連島町西之浦2640	転圧土	要	中	CH-47	4	
41	水島ゴルフリンクス	水島川崎通1-19	アスファルト	不要	無	B-412	1	
42	高梁川右岸乙島緑地公園	玉島乙島地内	草地	不要	無	CH-47	8	無
43	高梁川左岸西原グラウンド	西阿知町西原地内	真砂土	要	小	CH-47	多	無
44	高梁川左岸(北・南)緑地公園	片島町地内	芝	不要	無	CH-47	6	無
45	川辺ふれあい広場	真備町川辺1158~381-1	芝	不要	無	CH-47	3	無
46	真備総合公園野球場	真備町箭田1058	芝	不要	小	CH-47	2	無
47	乙島小学校	玉島乙島3500	転圧土	要	中	CH-47	4	
48	乙島東小学校	玉島乙島7471	転圧土	要	大	CH-47	2	無
49	玉島小学校	倉敷市玉島阿賀崎3-3-1	転圧土	要	大	CH-47	1	無
50	玉島南小学校	玉島柏島6446	転圧土	要	大	CH-47	2	無

番号	施設名	所在地	土質	散水	影響度	最大機種	最大機数	照明
51	上成小学校	玉島乙島6191	転圧土	要	大	CH-47	2	無
52	沙美小学校	玉島黒崎6050-1	転圧土	要	大	CH-47	2	無
53	長尾小学校	玉島長尾3086	転圧土	要	大	CH-47	2	
54	柏島小学校	玉島柏島2751-1	転圧土	要	大	CH-47	2	無
55	富田小学校	玉島八島1774	転圧土	要	大	CH-47	2	無
56	穂井田小学校	玉島陶1630	転圧土	要	中	B-412	1	
57	船穂小学校	船穂町船穂2643	転圧土	要	大	B-412	1	無
58	柳井原小学校	船穂町柳井原1854-5	転圧土	要	中	CH-47	2	
59	箭田小学校	真備町箭田4110	転圧土	要	大	CH-47	3	無
60	川辺小学校	真備町川辺720	転圧土	要	大	B-412	2	無
61	呉妹小学校	真備町妹137	転圧土	要	中	CH-47	3	
62	岡田小学校	真備町岡田619	転圧土	要	中	B-412	1	無
63	菌小学校	真備町市場4338	転圧土	要	中	CH-47	2	
64	二万小学校	真備町上二万3346	転圧土	要	中	CH-47	2	無
65	玉島東中学校	玉島2-21-1	転圧土	要	大	CH-47	3	無
66	玉島西中学校	玉島柏島1548	転圧土	要	大	CH-47	3	無
67	船穂中学校	船穂町船穂2817-1	転圧土	要	大	CH-47	3	
68	真備中学校	真備町箭田1058	転圧土	要	中	CH-47	3	
69	真備東中学校	真備町辻田60-1	転圧土	要	中	CH-47	5	無
70	県立玉島高等学校	玉島阿賀崎3-1-1	転圧土	要	大	CH-47	4	
71	玉島商業高等学校野球場	玉島中央町2-9-30	真砂土	要	大	CH-47	3	
72	市立玉島高等学校	玉島1-15-60	転圧土	要	大	CH-47	1	
73	真備陵南高等学校	真備町箭田1769-1	転圧土	要	大	B-412	1	無
74	勇崎第1公園	玉島勇崎1141	真砂土	要	中	CH-47	1	
84	高梁川左岸高梁川緑地	片島町地内	草地	不要	無	B-412	3	無
85	高梁川左岸西之浦広場グラウンド	連島町西之浦地内	草地	不要	無	CH-47	3	無
86	第一福田小学校	東塚3-1-1	転圧土	要	大	CH-47	1	無
87	第三福田小学校	広江1-9-1	転圧土	要	中	CH-47	2	無
88	第四福田小学校	北畝3-8-1	転圧土	要	中	CH-47	2	無
89	第五福田小学校	水島西千島町4-37	転圧土	要	大	CH-47	1	無
90	旭丘小学校	連島町連島1793	転圧土	要	中	B-412	1	無
91	連島西浦小学校	連島町西之浦3575	転圧土	要	大	B-412	1	無
92	連島東小学校	連島町連島2850	転圧土	要	大	B-412	1	
93	連島南小学校	連島町鶴新田1705	転圧土	要	中	CH-47	3	
95	福田中学校	福田町古新田533-1	転圧土	要	中	CH-47	3	無
96	連島中学校	連島中央5-6-1	転圧土	要	大	CH-47	2	無
97	連島南中学校	連島町鶴新田1310	転圧土	要	中	CH-47	3	無
98	倉敷古城池高校	福田町古新田116-1	転圧土	要	中	CH-47	3	
99	第二福田小学校	福田町古新田310	転圧土	要	大	CH-47	2	無
100	連島神亀小学校	神田3-6-34	転圧土	要	大	CH-47	2	無
101	倉敷芸術科学大学ヘルシア倉敷	連島町西之浦4141	草地	不要	無	CH-47	2	無
102	水島小学校	水島北春日町11-11	転圧土	要	中	B-412	1	
103	根引グラウンド	児島由加2779	真砂土	要	小	CH-47	2	無
104	川崎学園サブグラウンド	倉敷市松島577	真砂土	要	中	CH-47	1	無
105	真備浄化センター	真備町下二万1966-1	真砂土	要	小	B-412	2	無
106	岡山ゴルフ倶楽部2番ホール	倉敷市中庄2769-2	芝	不要	無	B-412	1	無
107	岡山ゴルフ倶楽部14番ホール	倉敷市中庄2769-2	芝	不要	無	B-412	1	無
108	水島中央公園	倉敷市水島青葉町95-1	芝	不要	大	B-412	1	無

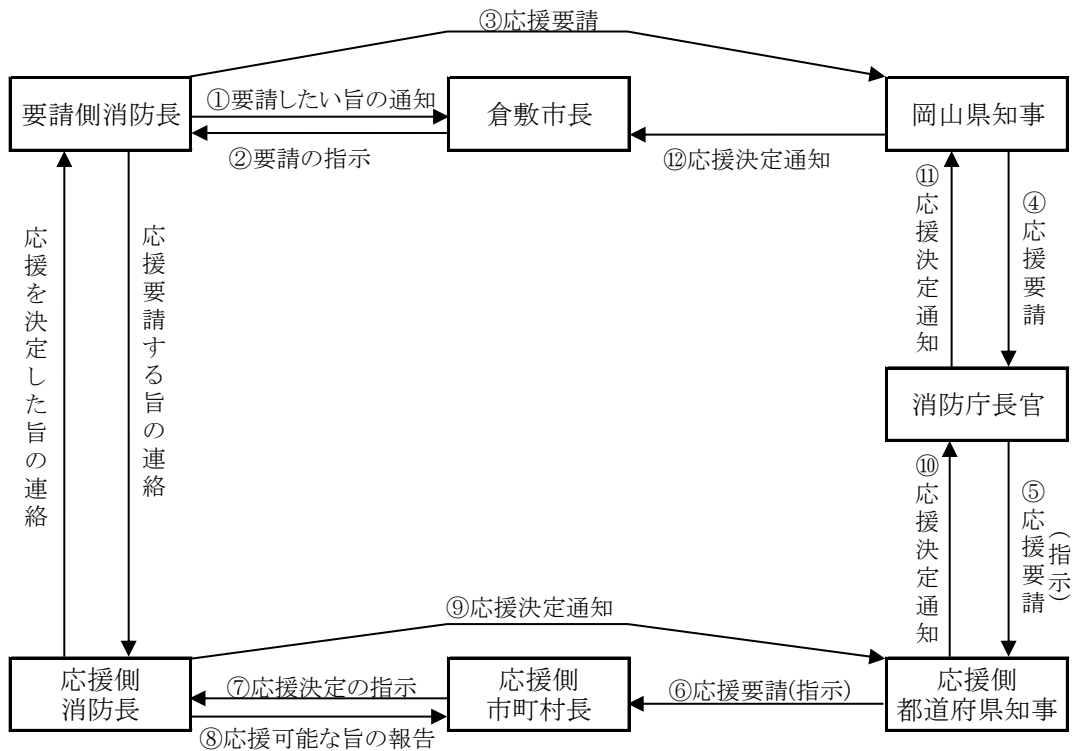
※影響度:散水をしなかった場合、周囲又はヘリに与える影響の度合い

番号7、8、94は欠番、番号75～83は他都市分

機体の大きさ:CH-47>B-412>BK117

(2) 大規模特殊災害時における広域航空消防応援要請

○広域航空消防応援要請のルート等



13 用水等油流出対策処理要領

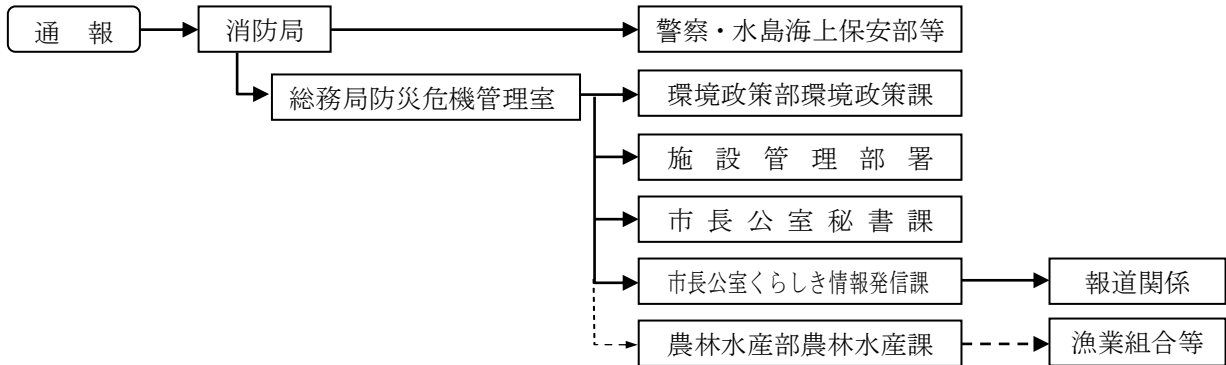
用水路等への油流出時等の通報、処理は次により行うものとし、総合的な対策（災害対策本部設置）が必要な場合は倉敷市地域防災計画に基づくものとする。

なお、石油コンビナート等災害防止法に規定する石油コンビナート等特別防災区域、水島臨海地区にかかる油流出対策については、岡山県石油コンビナート等防災計画による。

また、高梁川水系に係る油流出時等の通報については、次によるものに加え、岡山三川水質汚濁防止連絡協議会の通報系統による。

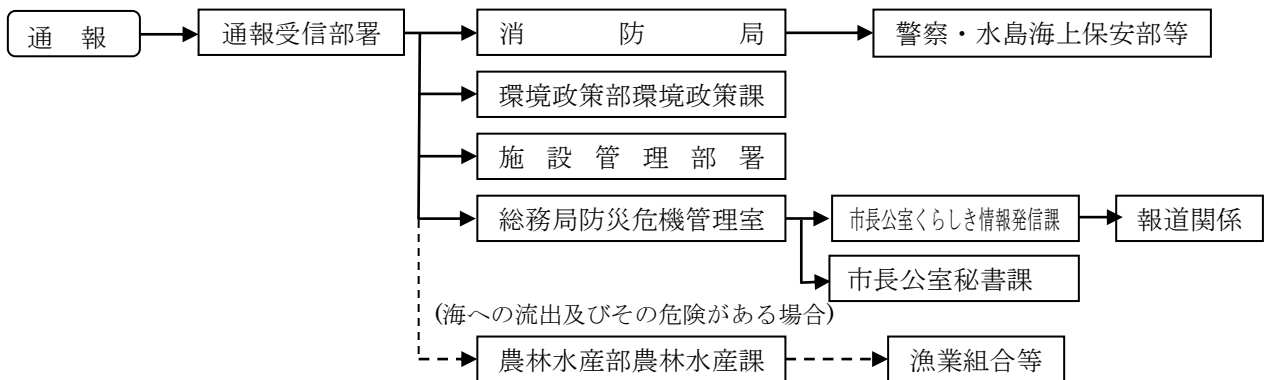
1 執務時間中の通報系統

(1) 消防局が受信した場合

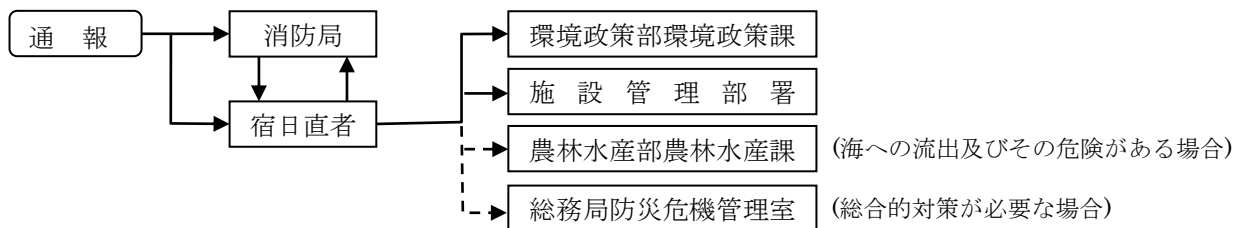


(2) 消防局以外の部署が受信した場合

(海への流出及びその危険がある場合)



2 執務時間外の通報系統



(注) 関係機関への通報は執務時間中の場合と同様とする。

3 原因調査及び処理

被災現場は用水路、道路等様々であるが、処理等対策の第1次責任部署はその施設管理部署とし、環境政策部及び消防局はこれに協力する。

- (1) 施設管理部署、環境政策部、消防局は警察等と協力して現場の状況を調査し、原因をつきとめ、原因者に油等の処理と施設の修復をさせる。
- (2) 原因不明又は原因者において直ちに処理不能の場合は、施設管理部署、消防局、環境政策部等現場にある者で協議決定する。なお、市の総合的対策が必要な場合は防災危機管理室に連絡する。
- (3) 処理費は、原因者負担とし、関係部署は協力して求償に当たるものとする。
- (4) 油を処理した廃材の処理について焼却の必要がある場合は、環境センターへ焼却を依頼する。

14 災害ボランティアセンター設置予定場所一覧表

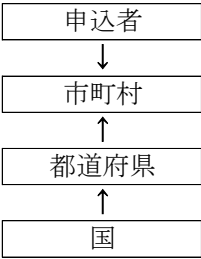
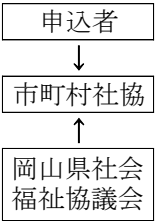
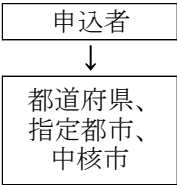
	設置予定場	住所	管理者	管理者連絡先 施設連絡先	備考
倉敷地区	倉敷体育館	倉敷市上富井1番地8	倉敷市スポーツ振興協会コ ンソーシウム	・086-434-8631 ・086-425-0856	・指定緊急避難場所
児島地区	中山運動公園	倉敷市児島小川町2831番地	倉敷市スポーツ振興協会コ ンソーシウム	・086-434-8631 ・086-472-6060	・指定緊急避難場所 ・ヘリポート ・緊急消防援助隊進出拠点及び宿営場所 候補地
水島地区	水島緑地福田公園	倉敷市福田町古新田1027番地	倉敷市スポーツ振興協会コ ンソーシウム	・086-434-8631 ・086-455-1078	・指定緊急避難場所 ・ヘリポート ・緊急消防援助隊宿営場所候補地
玉島地区	中国職業能力開発大学校	倉敷市玉島長尾1242番地1	中国職業能力開発大学校	・086-526-0321	・ヘリポート

※災害ボランティアセンター本部の設置場所は、くらしき健康福祉プラザ内とし、災害ボランティアセンターの各支部が必要な場合は、各支所内を設置場所とする。

第5 災害復旧計画

1 災害援護資金、生活福祉資金、母子父子寡婦福祉資金概要表

条件等	災害援護資金	生活福祉資金	母子父子寡婦福祉資金	
1 貸付機関	市町村	県社会福祉協議会	都道府県、指定都市、中核市	
2 適用災害	災害援助法が適用になった災害	特別の制限なし。ただし左の災害援護資金の貸付対象世帯は除く。	特別の制限なし。	
3 貸付対象者	一定の被害を受けた世帯であって、かつ、次の要件を満たす世帯		(1) 母子福祉資金 配偶者のない女子で20歳未満の児童を扶養している世帯 (2) 父子福祉資金 配偶者のない男子で20歳未満の児童を扶養している世帯 (3) 寡婦福祉資金 ○寡婦(配偶者のない女子であって、母子家庭の母であった者) ○40歳以上の配偶者のない女子であって、母子家庭の母及び寡婦以外の者	
	被害の程度	世帯に属する者		年間所得
	・世帯主の負傷 ・家財の損害 ・住居の半壊 ・住居の全壊	1人 2人 3人 4人 5人		未満 220万円 430万円 620万円 730万円 以下1人増すごとに 30万円加算する。
	住居の減失	人数に関係なし	1,270万円	
4 資金種別	災害援護資金	福祉費(災害を受けたことにより臨時に必要な経費)	事業開始資金、事業継続資金、住宅資金外	
5 貸付限度額	被害の種類及び程度に応じ 150～350万円	原則150万円 ただし、被害の種類及び程度に応じて福祉費(住宅経費)と併用することで170万円～350万円	事業開始資金326万円 事業継続資金163万円 住宅資金200万円外	
6 貸付期間	1 据置期間 3年 (特別の場合5年) 2 償還期間 10年 (据置期間を含む)	1 据置期間 6ヶ月以内 2 償還期間 原則7年以内	1 償還期間 7年以内 2 据置期間 事業継続、住宅資金 6ヶ月及び事業開始資金1年間 ※ただし、災害による被害を受けた日から1年以内に貸し付けられる場合、2年を越えない範囲において据置期間延長の特例がある。	
7 償還方法	年賦、半年賦、月賦 (元利均等償還)	月賦、半年賦	月賦、半年賦、年賦 (元利均等償還)	
8 貸付利率	1 普通利率 年3.0% 2 延滞利率 年5.0%	1 普通利率 保証人有 無利子 保証人無 年1.5% 2 延滞利率 年3.0%	1 普通利率 なし～年1.0% 2 延滞利率年3.0%	
9 担保	1 物的担保 なし 2 連帯保証人 1人	1 物的担保 なし 2 連帯保証人 原則として1人	1 物的担保 なし 2 連帯保証人 原則として1人 (岡山県内在住者)	

10 申請書等	1 借入申込書 2 診断書(世帯主の負傷のみ) 3 所得証明書 4 借用書並びに本人及び連帯保証人の印鑑証明 5 その他必要な書類	1 借入申込書(用紙市町村社会福祉協議会に備付け) 2 罹災証明書 3 補修等の計画書及び経費見積書 4 その他必要な書類(所得証明、住民票等)	1 貸付申請書 2 戸籍謄本 3 被災証明書 4 事務概要書(事業開始、事業継続資金のみ。) 5 住宅計画書及び住宅経費見積書(住宅資金のみ。)
11 申請 経由機関			
12 貸付 審査機関	市町村	岡山県社会福祉協議会 (運営委員会)	都道府県、指定都市、中核市
13 取扱機関	市町村	市町村社会福祉協議会	都道府県、指定都市、中核市

2 災害融資制度一覧

法令名	区分	内容	対象
独立行政法人住宅金融支援機構法 (平成17年法律第82号)		災害で滅失した住家を復旧するため必要となる資金の融資	住宅に被害を受けた者
中小企業信用保険法 (昭和25年法律第264号)		保証限度額の別枠化等 (激甚災害による特例あり※)	指定被災地域内に事業所を有する中小企業者であって、経営の安定に支障を生じている者
岡山県中小企業振興資金融資制度要綱 (平成21年岡山県告示第243号)		経営の維持及び安定のために必要な運転資金及び設備資金等の貸付け	知事が指定する災害により被害を受けた中小企業者又は組合
社会福祉・医療事業団体 (昭和59年法律第75号)		被害を受けた医療施設の復旧のため必要となる資金の融資	私的医療機関設置者
天災による被害農林漁業者等に対する資金の融通に関する暫定措置法 (昭和30年法律第136号)		天災を受けた農林漁業者に対して経営事業資金を融資した金融機関に対する利子補給	融資を取り扱う金融機関
株式会社日本政策金融公庫法 (平成19年法律第57号)		・災害復旧のための設備資金及び長期運転資金の貸付け	・別に指定された災害により被害を被った中小企業 ・災害により被害を受けた者
母子及び父子並びに寡婦福祉法 (昭和39年法律第129号)		住宅資金の貸付け	母子家庭、父子家庭、寡婦
災害弔慰金の支給等に関する法律 (昭和48年法律第82号)		災害援助資金の貸付け	被災者(所得制限あり)
生活福祉資金貸付制度要綱 (平成21年厚生労働省発社援第0728第9号)		福祉費(災害を受けたことにより臨時に必要な経費)等の貸付け	災害により被害を受けた低所得世帯

※激甚災害に対処するための特別の財政援助等に関する法律 第12条

第6 倉敷市防災体制等

1 倉敷市災害対策基本条例

平成23年6月29日

条例第34号

改正 平成25年9月30日条例第46号

平成27年2月24日条例第5号

令和3年6月30日条例第43号

近年、台風に伴う大雨や高潮による災害、地震や津波による災害等、全国各地で多くの被害者を出す災害が発生している。

本市においても、平成30年7月豪雨のほか、台風による大雨や高潮による甚大な被害が生じており、また、今後、南海トラフ地震などの大規模災害の発生も懸念されるところである。

こうした災害に対し、これまで以上にわたくしたちの意識の高揚を図り、被害を最小限にとどめるため、市や市民、地域コミュニティ、事業者等が相互に連携し、協力を図りながら、災害対策に取り組んでいく必要があることから、この条例を制定する。

(目的)

第1条 この条例は、災害予防及び災害発生に対し、市域を保全し、並びに市民の生命、身体及び財産を保護するため、市、市民、地域コミュニティ及び事業者等がそれぞれの責務又は役割を果たし、連携し、協力して迅速な対応を図ることを目的とする。

(定義)

第2条 この条例において、次の各号に掲げる用語の意義は、それぞれ当該各号に定めるところによる。

- (1) 倉敷市地域防災計画 災害対策基本法(昭和36年法律第223号)第42条の規定に基づき作成した倉敷市域に係る防災に関する計画をいう。
- (2) 自主防災組織 災害対策基本法第2条の2第2号に規定する自主防災組織をいう。
- (3) 避難所 災害が発生し、又は発生するおそれがある場合に、倉敷市地域防災計画に定めるところにより開設される避難所をいう。
- (4) 避難行動要支援者 災害対策基本法第49条の10第1項に規定する避難行動要支援者をいう。
- (5) 地域コミュニティ 町内会、自治会等の組織をいう。

(基本理念)

第3条 災害対策は、市が市民の生命、身体及び財産を災害から保護する公助、市民が自らの安全は自らで守る自助並びに市民が地域コミュニティ、事業者等とともに地域において互いに助け合う共助を基本として実施するものとする。

2 災害対策は、市、市民、地域コミュニティ及び事業者等がその責務又は役割を果たすとともに、協働することにより着実に実施するものとする。

(市の責務)

第4条 市は、市民、地域コミュニティ及び事業者等と連携し、協力することにより、それぞれの役割を果たし、機能が有効に発揮されるよう、市全体の防災力の向上に努めるものとする。

2 市は、市民の知恵及び情報を防災に生かす自主防災組織の結成及び育成の支援に努めるものとする。

3 市は、国及び県と連携して、港湾、河川及び水路の改修、急傾斜地崩壊対策、公園への防災機能の導入及び強化、公共施設、住宅等建築物の耐震化、避難所として予定されている公共施設の整備等を推進することで、災害に強いまちを築くよう努めるものとする。

- 4 市は、災害の発生が予測されるとき、又は災害が発生したときは、倉敷市地域防災計画に基づき、避難誘導、避難所の設置等を行うほか、市民等への迅速な広報に努めるものとする。
- 5 市は、過去及び直近の台風、地震等の災害を検証し、必要に応じて倉敷市地域防災計画の見直しを行うものとする。

(市民の役割)

第5条 市民は、地域の防災訓練及び防災に関する学習会への参加に努めるものとする。

- 2 市民は、災害による被害を最小限にとどめるため、自ら所有する建築物の耐震性の確認、その結果に基づく耐震補強、地震による家具等の転倒防止策等安全性の確保に努めるものとする。
- 3 市民は、災害に備え最寄りの避難所及び避難経路の確認に努めるとともに、災害発生時には、市が発する緊急情報に注意し、避難指示等が発令されたときは、これに応じるものとする。

(地域コミュニティの役割)

第6条 地域コミュニティは、自主防災組織の結成を図り、構成員に対してその参加を呼びかけるよう努めるものとする。

- 2 地域コミュニティは、災害の発生が予測されるとき、又は災害が発生したときは、避難行動要支援者の避難誘導等その構成員の安全確保に努めるものとする。

(事業者等の役割)

第7条 事業者等は、災害への備えとして、事前に危険要因を把握し、自主防災活動の取組に努めるものとする。

- 2 事業者等は、災害による地域への被害を最小限にとどめるため、所有する建築物等の耐震性の確認、その結果に基づく耐震補強等安全性の確保に努めるものとする。

附 則

この条例は、公布の日から施行する。

附 則 (平成25年9月30日条例第46号)

この条例は、公布の日から施行する。

附 則 (平成27年2月24日条例第5号)

この条例は、公布の日から施行する。

附 則 (令和3年6月30日条例第43号)

この条例は、公布の日から施行する。

2 倉敷市防災会議条例

昭和42年2月1日

条例第70号

改正 昭和42年4月1日条例第91号

昭和46年3月29日条例第48号

昭和52年9月17日条例第40号

平成12年3月24日条例第7号

平成25年6月28日条例第32号

(趣旨)

第1条 この条例は、災害対策基本法（昭和36年法律第223号）第16条第6項の規定に基づき、倉敷市防災会議（以下「防災会議」という。）の組織及び所掌事務を定めるものとする。

(所掌事務)

第2条 防災会議は、次に掲げる事務をつかさどる。

- (1) 倉敷市地域防災計画を作成し、及びその実施を推進すること。
- (2) 市長の諮問に応じて市の地域に係る防災に関する重要事項を審議すること。
- (3) 前号に規定する重要事項に関し、市長に意見を述べること。
- (4) 前3号に掲げるもののほか、法律又はこれに基づく政令によりその権限に属する事務

(会長及び委員)

第3条 防災会議は、会長及び委員50人以内をもつて組織する。

- 2 会長は、市長をもつて充てる。
- 3 会長は会務を総理する。
- 4 会長に事故があるときは、あらかじめその指名する委員がその職務を代理する。
- 5 委員は、次に掲げる者をもつて充てる。
 - (1) 指定地方行政機関の職員のうちから市長が委嘱し、又は任命する者
 - (2) 岡山県の知事の部内の職員のうちから市長が委嘱する者
 - (3) 岡山県警察の警察官のうちから市長が委嘱する者
 - (4) 市長がその部内の職員のうちから指名する者
 - (5) 教育長
 - (6) 消防長及び消防団長
 - (7) 指定公共機関又は指定地方公共機関の職員のうちから市長が委嘱する者
 - (8) 自主防災組織を構成する者又は学識経験のある者のうちから市長が委嘱する者
 - (9) その他市長が必要と認める者
- 6 前項第7号から第9号までに掲げる委員の任期は、2年とする。ただし、補欠の委員の任期は、その前任者の残任期間とする。
- 7 前項の委員は、再任されることができる。

(専門委員)

第4条 防災会議に、専門の事項を調査させるため、専門委員を置くことができる。

- 2 専門委員は、関係地方行政機関の職員、岡山県の職員、市の職員、関係指定公共機関の職員、関係指定地方公共機関の職員及び学識経験のある者の中から、市長が委嘱し、又は任命する。
- 3 専門委員は、当該専門の事項に関する調査が終了したときは、解任され、又は解職されるものとする。

(部会)

第5条 防災会議は、その定めるところにより部会を置くことができる。

- 2 部会に属する委員及び専門委員は、会長が指名する。
- 3 部会に部会長を置き、会長の指名する委員がこれに当たる。
- 4 部会長に事故があるときは、部会に属する委員のうちから部会長があらかじめ指名する者がその職務を代理する。

(議事等)

第6条 前各条に定めるもののほか、防災会議の議事その他防災会議の運営に関し必要な事項は、会長が防災会議に諮って定める。

附 則

この条例は、公布の日から施行する。

附 則 (平成25年6月28日条例第32号)

この条例は、公布の日から施行する。

○倉敷市防災会議委員

委員	委 員
	所 属 名
	・倉敷市長
1号	指定地方行政機関の職員
	・農林水産省中国四国農政局地方参事官(岡山支局)
	・国土交通省中国地方整備局岡山河川事務所長
	・国土交通省中国地方整備局岡山国道事務所長
	・海上保安庁水島海上保安部長
2号	岡山県職員
	・岡山県備中県民局長
	・岡山県備中県民局地域防災監
	・岡山県備中県民局水島港湾事務所長
3号	岡山県警察
	・倉敷警察署長
	・水島警察署長
	・児島警察署長
	・玉島警察署長
4号	市職員
	・倉敷市副市長
	・倉敷市副市長
	・倉敷市水道事業管理者
5号	教育長
	・倉敷市教育委員会教育長
6号	消防長および消防団長
	・倉敷市消防局長
	・倉敷市消防団長

7号	指定（地方）公共機関の職員
	・中国電力ネットワーク(株)倉敷ネットワークセンター所長
	・西日本電信電話(株)岡山支店長
	・(公社) 倉敷市連合医師会 会長
	・両備ホールディングス(株)倉敷営業所長
	・岡山県看護協会倉敷支部 監査
	・日本赤十字社岡山県支部事業推進課長
8号	自主防災組織構成者、学識経験者
	・大島自主防災会 顧問
	・川崎医療福祉大学保健看護学科 教授
	・倉敷芸術科学大学 芸術学部 メディア映像学科 准教授
	・くらしき作陽大学栄養学科 専任講師
	・箭田まちづくり連合防災会
9号	その他
	・陸上自衛隊第13特科隊第1中隊長
	・倉敷市議会議長
	・倉敷市議会副議長
	・水島コンビナート地区保安防災協議会 会長
	・倉敷市女性防火クラブ 会長
	・倉敷市社会福祉協議会常務理事
	・KCM倉敷コミュニティ・メディア 会長
	・岡山県建設業協会倉敷支部長
	・岡山県建設業協会児島支部長
	・岡山県建設業協会浅口支部長
	・倉敷市真備町建設業組合長
	・西日本高速道路(株)中国支社岡山高速道路事務所長
	・倉敷市婦人協議会 会長
	・倉敷市愛育委員会連合会 会長
	・倉敷栄養改善協議会 会長
	・倉敷市民生委員児童委員協議会 副会長
	・岡山県公認心理師・臨床心理士協会
	・岡山県介護福祉士会 代議員
	・岡山県介護支援専門員協会 理事
	・くらしき防災士の会 会長

○倉敷市防災会議運営要綱

(趣旨)

第1条 この要綱は、倉敷市防災会議条例(昭和42年倉敷市条例第70号。以下「条例」という。)第6条の規定に基づき、倉敷市防災会議(以下「防災会議」という。)の運営について必要な事項を定める。

(会長代理委員の指名)

第2条 条例第3条第4項の規定による会長の職務を代理する委員は、担当副市長の職にある委員とする。

(会議の招集)

第3条 防災会議は、必要に応じて会長が招集する。

- 2 委員は、必要があると認めるときは、会長に対して防災会議の招集を求めることができる。
- 3 会議の招集は、あらかじめ開催日時、場所及び付議事項を記載して、書面により委員に通知するものとする。ただし、急施を要する場合は、この限りでない。

(会議の開催)

第4条 防災会議は、委員の過半数が出席しなければ開くことはできない。

- 2 前項の規定にかかわらず、次の各号に該当するときは、会長は、委員の招集を行わず、書面その他の方法により委員の意見を求めることにより、防災会議の開催に代えることができる。
 - (1) 防災会議を招集するいとまがないとき。
 - (2) やむを得ない事情により防災会議を招集することができないとき。

(委員の代理者)

第5条 委員は、やむを得ない理由により会議に出席できないときは、その属する機関の者の中から代理者を選任し、その者を会議に出席させることができる。

(会議の議決)

第6条 会議の議事は、出席委員の過半数で決し、可否同数の場合は、会長の決するところによる。

(会議録)

第7条 会長は、必要に応じて会議録を作成し、次の各号に掲げる事項を記録する。

- (1) 会議の開催日時及び場所
- (2) 出席者の職名及び氏名
- (3) 会議の経過
- (4) 議決事項
- (5) その他参考となる事項

(専決処分)

第8条 会長は、次の各号のいずれかに該当するときは、防災会議が処理すべき事項について専決処分することができる。

- (1) 防災会議を招集するいとまがないとき又はやむを得ない事情により防災会議を招集することができないとき。
- (2) 処理に係る事項が、軽易なものであるとき。

2 会長は、前項の規定により専決したときは、次の会議に報告しなければならない。

(事務局)

第9条 防災会議に関する事務を処理するため、事務局を総務局防災危機管理室内に置く。

(委任)

第10条 この要綱に定めるもののほか、防災会議の運営について必要な事項は、その都度会長が定める。

附 則

この要綱は、昭和46年2月16日から施行する。

附 則

この要綱は、平成26年2月8日から施行する。

附 則

この要綱は、令和4年1月21日から施行する。

3 倉敷市災害対策本部条例

昭和42年2月1日

条例第8号

改正 平成8年3月1日条例第3号

平成25年6月28日条例第33号

(目的)

第1条 この条例は、災害対策基本法（昭和36年法律第223号）第23条の2第8項の規定に基づき、倉敷市災害対策本部に関し必要な事項を定めることを目的とする。

(組織)

第2条 災害対策本部長は、災害対策本部の事務を総括し、所部の職員を指揮監督する。

2 災害対策副本部長は、災害対策本部長を助け、災害対策本部長に事故があるときは、その職務を代理する。

3 災害対策本部員は災害対策本部長の命を受け、災害対策本部の事務に従事する。

(部)

第3条 災害対策本部長は必要と認めるときは、災害対策本部に部を置くことができる。

2 部に属すべき災害対策本部員は、災害対策本部長が指名する。

3 部に部長を置き、災害対策本部長の指名する災害対策本部員がこれに当たる。

4 部長は、部の事務を掌理する。

(現地災害対策本部)

第4条 現地災害対策本部に現地災害対策本部長及び現地災害対策本部員その他の職員を置き、災害対策副本部長、災害対策本部員その他の職員のうちから災害対策本部長が指名する者をもって充てる。

2 現地災害対策本部長は、現地災害対策本部の事務を掌理する。

(雑則)

第5条 前各条に定めるもののほか、災害対策本部に関し必要な事項は、災害対策本部長が定める。

附 則

この条例は、公布の日から施行する。

附 則（平成8年3月1日条例第3号）

この条例は、公布の日から施行する。

附 則（平成25年6月28日条例第33号）

この条例は、公布の日から施行する。

○倉敷市災害対策本部規程

昭和 42 年 6 月 26 日
訓令第 26 号
改正 令和 2 年 9 月 18 日
訓令第 19 号
令和 4 年 2 月 25 日
訓令第 2 号
令和 6 年 2 月 29 日
訓令第 2 号

(趣旨)

第 1 条 この規程は、倉敷市災害対策本部条例（昭和 42 年倉敷市条例第 8 号）第 5 条の規定に基づき倉敷市災害対策本部（以下「本部」という。）の設置、組織及び運営並びに本部設置前の配備体制に関し必要な事項を定めるものとする。

(設置)

第 2 条 本部は、市内に非常災害が発生し、又は発生するおそれがある場合で、水防法（昭和 24 年法律第 193 号）に基づく水防活動、災害救助法（昭和 22 年法律第 118 号）に基づく災害救助その他緊急措置及び災害応急復旧その他の災害対策を実施するため防災活動業務を開始する必要があるとき、災害対策本部長（以下「本部長」という。）が設置する。

2 本部室は、その都度本部長が定め、倉敷市災害対策本部の表示を行う。

(任務)

第 3 条 本部は次の各号に掲げる事項を実施する。

- (1) 水防その他の緊急災害予防に関すること。
- (2) 災害救助、その他の民生安定に関すること。
- (3) 災害の緊急復旧に関すること。
- (4) その他災害対策に関すること。

(配備体制)

第 4 条 災害が発生し、又は発生するおそれがある場合において、配備体制は次のとおりとし、その編成は本部長が別に定めるものとする。

(1) 事前配備体制

ア 注意体制 市域に対し気象注意報が発表され、異常な気象又は海象による災害その他の災害が発生するおそれがある場合に組織し、関係局部課は、必要人員を配置し、主として情報収集連絡活動を行い、状況により警戒体制以上の体制に迅速に移行できるよう備えるものとする。

イ 警戒体制 市域に対し気象警報が発表され、災害が発生するおそれがある場合に組織し、関係局部課は、必要人員をもって情報収集連絡活動を強化し、現場警戒を行い、又は必要に応じ、住民広報及び災害応急措置を実施するとともに、事態の推移により非常配備体制に迅速に移行できるよう備えるものとする。

(2) 非常配備体制

ア 第1次非常配備 市域に災害が発生し、又は災害が発生するおそれがある場合にあらかじめ定めた人員をもって組織し、災害応急対策（災害対策基本法（昭和36年法律第223号）第50条に規定する災害応急対策をいう。以下同じ。）を実施するものとする。

イ 第2次非常配備 災害による被害の拡大が認められ、甚大な被害が予想される場合、市域にわたる災害が発生するおそれがある場合又は特別警報が発表された場合に組織し、市の総力を挙げて災害応急対策を実施するものとする。

2 前項の規定にかかわらず、地震若しくは津波による災害が発生し、又は発生するおそれがある場合において、配備体制は次のとおりとし、その編成は本部長が別に定めるとおりとする。

(1) 警戒体制 市内で震度4若しくは長周期地震動階級3を観測する地震が発生した場合又は県の津波予報区に津波注意報若しくは南海トラフ地震臨時情報（調査中）が発表された場合に組織し、関係局部課は、あらかじめ命ぜられた職員を配置し、主として情報収集連絡活動を行い、状況により特別警戒体制又は非常配備体制に迅速に移行できるよう備えるものとする。

(2) 特別警戒体制 市内で震度5弱若しくは長周期地震動階級4を観測する地震が発生した場合又は県の津波予報区に津波警報若しくは南海トラフ地震臨時情報（巨大地震注意）が発表された場合に組織し、関係局部課は、主管部局長等を含むあらかじめ応急対応を命ぜられた職員を配置し、主として情報収集連絡活動を行い、時系列活動区分に留意しつつ、状況により非常配備体制に迅速に移行できるよう備えるものとする。

(3) 非常配備体制 市内で震度5強以上を観測する地震が発生した場合、県の津波予報区に大津波警報若しくは南海トラフ地震臨時情報（巨大地震警戒）が発表された場合又は市内で地震若しくは津波による甚大な被害が発生した場合に組織し、市の総力を挙げて災害応急対策を実施するものとする。この場合において、初期段階でとるべき緊急措置及び時間の経過とともに変化する状況に応じて講ずべき対策を機動的に実施するため、時系列活動区分に留意しつつ、本部長が別に定める時系列本部体制をとるものとする。

3 市長は第1項第1号及び前項第1号及び第2号の配備体制を、本部長は第1項第2号及び前項第3号の配備体制を必要に応じて組織するよう命令する。

4 各部長及び地区本部長は、前項の命令があったときは、第18条第2項の規定により作成した配置編成名簿（第1項に規定する配備体制による場合の注意体制配置編成名簿、警戒体制配置編成名簿及び非常配備

体制配置編成名簿並びに第2項に規定する配備体制による場合の警戒体制配置編成名簿、特別警戒体制配置編成名簿及び非常配備体制配置編成名簿をいう。第18条において同じ。)に基づき、直ちに所属職員の招集及び配備を行うものとする。

(組織)

第5条 本部に本部長が別に定める部及び班を、各支所に部に相当する地区本部及び班を置く。

2 部に部長及び副部長を、地区本部に地区本部長を、班に班長及び副班長を置く。

(副本部長)

第6条 災害対策副本部長(以下「副本部長」という。)は、副市長をもって充てる。

(部長、副部長、地区本部長、班長及び副班長)

第7条 部長、副部長、地区本部長、班長及び副班長は、本部長が別に定める者をもって充てる。

2 部長及び地区本部長は、本部長の命を受け、本部長が別に定める所管事務を掌理し、所属部に係る者を指揮監督する。

3 副部長は、部長を助け、部長に事故あるときは部長の職務を代理する。

4 班長は、部長の命を受け、所管事務を処理する。

5 副班長は、班長を助け、班長に事故あるときは、班長の職務を代理する。

(部員及び班員)

第8条 部員は、部長の命を受け、所管事務に従事する。

2 班員は、班長の命を受け、所管事務に従事する。

(本部連絡員)

第9条 各部に、本部連絡員を置く。

2 本部連絡員は、各部員の中から各部長が指名する。

3 本部連絡員は、災害が発生し、又は発生するおそれがあるときは、本部の設置及び本部の活動について常に統括部と連絡をとるものとする。

4 本部連絡員は、各部所管の被害状況、応急対策の実施状況、その他災害活動に必要な情報のとりまとめ及び本部長の指令等を所属の部に伝達する事務に従事するものとする。

(本部会議)

第10条 本部に本部会議を置き、本部長、副本部長及び各部長をもって構成し、本部長が招集する。

2 部長に事故あるときは、あらかじめ指名した者が代理する。

3 本部会議は、本部長が主宰し、第3条に掲げる事項に関し、施策の調整及び推進について協議する。

4 各部長は、所管事務について本部会議に必要な資料を提出しなければならない。

(現地災害対策本部の設置)

第11条 本部長は、被災現地において対策を講ずる必要があると認めるときは、現地災害対策本部を設置す

る。

- 2 現地災害対策本部長は、本部長が指名する。
- 3 現地災害対策本部は、当該部長の指揮により応急対策業務を行う。

(本部、部、地区本部及び現地災害対策本部の関係)

第12条 本部、部、地区本部及び現地災害対策本部は、一体的な災害応急対策を実施するため、本部長の指示のもとに情報収集、報告、連絡及び協力等綿密な連携をとるものとする。

(水防活動)

第13条 水防活動は、岡山地方気象台から風雨、大雨及び高潮に関する注意報又は警報が発せられたとき、河川の水位が氾濫注意水位に達したとき、その他により水防管理者がその必要を認めたときその業務を開始する。

(その他の防災活動)

第14条 火災、風災及び震災等の災害防御活動は、岡山地方気象台から強風及び乾燥に関する注意報が発せられ、その必要が認められるとき、又はそれらの非常災害が発生したとき開始する。

(救助活動)

第15条 救助活動は、災害救助法施行令（昭和22年政令第225号）第1条に該当する場合、又は現に応急的な救助を必要とする場合に開始する。

(活動態勢)

第16条 前3条の防災活動業務の開始により、本部が設置されたときは、関係の各部班は直ちに第4条に定める配備体制により、所定の業務に着手しなければならない。

(部班員の心構え)

第17条 部班員は、勤務時間の内外を問わず、非常災害発生のおそれがある場合には、諸般の状況の推移に注意するとともに、進んで所属の部班と連絡をとり、事態が急迫したと認めるとき又は非常災害が発生したときは、直ちに所定の任務につかなければならない。

(準備)

第18条 各部班は、非常災害発生の場合適切な措置を講ずることができるよう常に調査研究し、いかなる緊急事態にも対処できるよう準備しておかなければならない。

- 2 各部長は、本部長が別に定める配備体制編成計画表により、非常連絡の方法及び動員の順序を定めた配置編成名簿を作成し、部員に周知徹底しておくものとする。
- 3 各部長は、前項の規定により配置編成名簿を作成したときは、これを危機管理監に提出しなければならない。

(相互協力の義務)

第19条 各部班は、本部の任務の円滑な遂行が確保されるよう相互の情報連絡と協力について十分な努力を

払わなければならない。

(自衛隊の派遣要請)

第 20 条 各部長において、自衛隊の出動要請を必要と認めたときは、速やかにその旨を本部長に連絡しなければならない。

2 本部長が、自衛隊派遣要請を決定したときは、統括部長は派遣要請の手続をとるものとする。

(関係機関との連絡)

第 21 条 部長及び班長は、関係機関との連絡を緊密にするとともに、関係機関に協力を要請する必要があるときは、総務対策部長と協議するものとする。

(情報及び被害状況の報告)

第 22 条 各部長は、災害に関する情報又は被害状況を把握したときは、遅滞なく統括部長に報告するものとする。

2 被害報告書は、統括部長と協議の上作成し、報告するものとする。

(本部の廃止)

第 23 条 本部長は、予想される災害の危険が解除されたと認めるとき、又は災害発生後における措置がおおむね完了したと認めるときは本部を廃止する。

(その他)

第 24 条 この規程に定めるもののほか本部について必要な事項は、本部長が別に定める。

附 則

(施行期日)

1 この規程は、公布の日から施行する。

(関係規程の廃止)

2 倉敷市防災体制規程（昭和 42 年倉敷市訓令第 17 号）は、廃止する。

付 則（令和 2 年 9 月 18 日）

この規定は、公布の日から施行する。

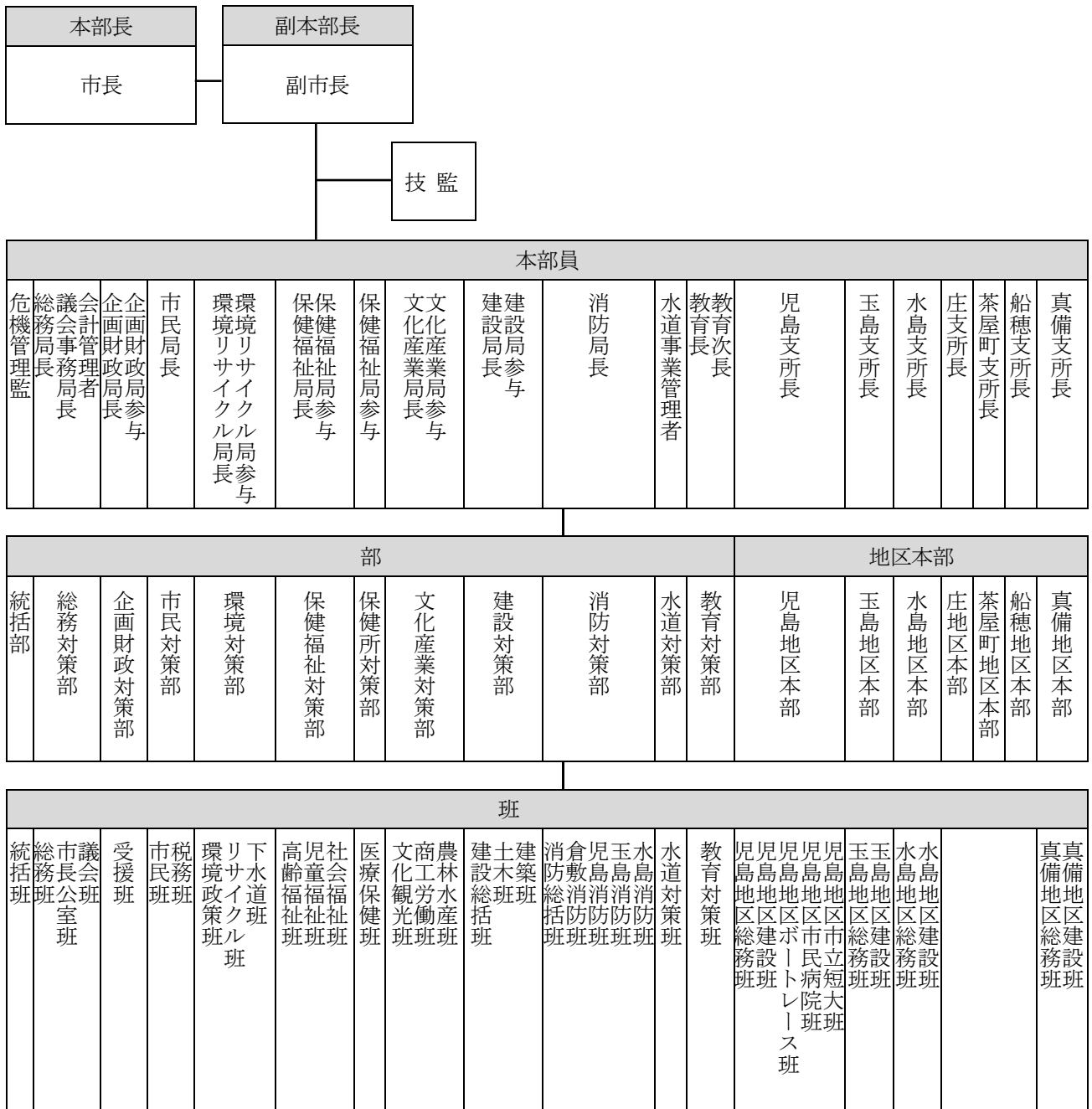
付 則（令和 4 年 2 月 25 日）

この規定は、公布の日から施行する。

付 則（令和 6 年 2 月 29 日）

4 倉敷市災害対策本部運営要領

(1) 災害時における倉敷市災害対策本部組織図



○地震発生時（震度5強以上）における倉敷市災害対策本部

震度5強以上の地震が倉敷市において発生した場合には、被害状況や発生時に動員できる人員等に応じて、以下の時系列活動区分に留意しながら、各部班連携して緊急活動等を行うものとする。

・災害対策本部時系列区分表

段 階	区 分	時 期	活 動 の 要 旨
第1段階	混乱期	発災～3日以内	サバイバル期間と位置づけ、市民の生命、身体、財産を保護し、消火、救出救護、避難収容等に総力を注ぐ活動を行う。
第2段階	收拾期	4日～1、2週間	生活上の不安の解消を図るための救済活動を行う。
第3段階	回復期	1、2週間以降	市民の日常生活への復旧に向けた応急復旧活動を行う。

(2) 災害時における倉敷市災害対策本部事務分掌表

※他の地方公共団体や指定行政機関、指定公共機関、民間企業、NPOやボランティアなどの各種団体から、人的・物的資源などの支援・提供を受ける必要がある場合には、これを効果的に活用するため、災害対策本部内に受援班を設置する。受援班の組織、役割と受援の流れについては、「倉敷市災害時受援計画」に定める。

部 部長 副部長	班 (班長) 担当部局	事 務 分 掌
各部共通		<ol style="list-style-type: none"> 1 所管事項に関する被害状況のとりまとめ及び被害報告並びに本部との連絡調整に関すること。 2 所属職員の安否確認に関すること。 3 所管施設の災害対策及び被害調査に関すること。 4 職員の避難所への追加派遣の協力に関すること。 5 避難所担当職員は、避難所での食料の供給(義援食料・炊き出し等)に関すること。 6 他の部・班の応援・特命事項に関すること。 7 各事務の受援計画に関すること。
統括部 部長 ・総務局参与 (危機管理監)	統括班 (防災危機管理室長) 防災危機管理室 ※5 情報政策部	<ol style="list-style-type: none"> 1 災害対策本部の総括に関すること。 2 災害対策本部の設置及び廃止及び災害対策本部会議の開催に関すること。 3 県災害対策本部、関係機関団体との連絡調整に関すること。 4 気象情報、観測情報の収集分析及び避難情報の発令に関すること。 ※5 通信体制の確保(緊急情報提供無線システム・かわせみネット等)に関すること 6 自衛隊及びリエゾン等の派遣要請に関すること。 7 被災者台帳の整備・運用に関すること。 8 自主防災組織及び防災士への緊急連絡・活動支援に関すること。 9 災害救助法の適用関係事務(保健福祉対策部社会福祉班と協力)に関すること。 10 被災情報の収集・提供等に関すること。 11 各部及び各地区本部の災害状況の収集及び伝達に関すること。 12 応急復旧計画に関すること。
総務対策部 部長 ・総務局長 副部長 ・市長公室長 ・会計管理者 ・議会事務局長	総務班 (総務部長) 総務部 出納室 選挙管理委員会事務局 監査事務局	<ol style="list-style-type: none"> 1 職員の動員・派遣・各対策班の派遣調整に関すること。(避難所の追加人員を含む) 2 職員の活動支援(給食・衛生管理)、安否情報等に関すること。 3 応急公用負担・補償費、費用の出納に関すること。 4 車両等の管理、運用に関すること。 5 避難住民の輸送に関すること。 6 市民の安否情報の収集・提供等に関すること。 7 他自治体等の応援職員の派遣要請及び受入れに関すること(応急危険度判定士の受入れを含む)。 8 自衛隊の受入れに関すること。

部 部長 副部長	班 (班長) 担当部局	事 務 分 掌
	市長公室班 (市長公室長) 市長公室	1 本部長、副本部長の秘書に関する事 2 災害視察者及び一般見舞者の応接に関する事 3 広報に関する事 4 報道機関との連絡調整及び情報提供(災害対策本部)に関する事 5 写真等による被災情報の記録・収集に関する事 6 災害活動に協力した団体・個人の表彰に関する事 7 本部長・副本部長と危機管理監との連絡調整に関する事 8 物資の支援要請に関する事
	議会班 (議会事務局長) 議会事務局	1 渉外・議会に関する事
企画財政対策部 部長 ・企画財政局長 副部長 ・企画財政局参与	受援班 (企画財政部長) 企画財政部 情報政策部 市民協働推進部	1 物資・食料・資機材の調達、受入れ、仕分けに関する事 2 生活必需品の提供に関する事 3 未利用地・遊休地の災害対策時の利用に関する事 4 災害対策の予算措置に関する事 5 コールセンターの運営に関する事
市民対策部 部長 ・市民局長 副部長 ・市民生活部長 ・人権政策部長 ・税務部長	市民班 (市民生活部長) 市民生活部 人権政策部	1 市民相談に関する事 2 倉敷地区(庄・茶屋町を含む)の避難所担当職員への連絡、報告に関する事 3 倉敷地区(庄・茶屋町を含む)の避難所の開設準備、運営調整、取りまとめ及び災害対策本部への報告等に関する事
	税務班 (税務部長) 税務部 ※税務事務所を除く	1 災害による市税の減免等に関する事 2 罹災証明に関する家屋等被害調査に関する事 3 物資の輸送に関する事
環境対策部 部長 ・環境リサイクル局長 副部長 ・環境リサイクル局参与	環境政策班 (環境政策部長) 環境政策部	1 環境衛生に関する事 2 被災地及び避難所等における消毒に関する事。(保健所対策本部と協力) 3 災害による複合公害の発生対策に関する事 4 遺体の処理、埋葬等に関する事 5 有害物質等による汚染対策に関する事
	リサイクル班 (リサイクル推進部長) リサイクル推進部	1 し尿・ごみ処理(仮設トイレを含む)に関する事 2 災害廃棄物の処理に関する事
	下水道班 (下水道部長) 下水道部	1 下水道の状況確認、応急復旧に関する事 2 仮設トイレの設置に関する事

部 部長 副部長	班 (班長) 担当部局	事 務 分 掌
保健福祉対策部 部長 ・保健福祉局長 副部長 ・保健福祉局参与	社会福祉班 (社会福祉部長) 保健福祉推進課 社会福祉部	1 罹災証明書の受付・交付に関する事 2 災害救助法の適用関係事務(統括部統括班と協力)に関する事 3 被災者の生活再建支援に関する事 4 罹災者からの災害義援金の申請に関する事 5 社会福祉団体等(日本赤十字社、ボランティア団体等)との連絡調整に関する事 6 ボランティアセンターの設置に関する事 7 避難行動要支援者に関する事 8 福祉避難所に関する事 9 所管する社会福祉事業等の運営支援に関する事
	児童福祉班 (子ども未来部長) 子ども未来部	1 放課後児童クラブの運営に関する事 2 ショートステイ利用者の安全確認に関する事 3 特定妊婦及び要保護児童の安全確認に関する事 4 保育所等園児の緊急避難及び応急保育に関する事 5 所管する社会福祉事業等の運営支援に関する事
	高齢福祉班 (健康福祉部参事) 指導監査課 健康福祉部	1 災害による保険料の減免等に関する事 2 所管する社会福祉事業等の運営支援に関する事
保健所対策部 (保健所対策本部) 部長 ・保健福祉局参与 (保健所長)	医療保健班 (保健所参事) 保健課 健康づくり課 生活衛生課 衛生検査課	1 医療・助産・保健に関する事 2 医療救護班の協力要請、県との連絡調整並びに医療チーム(日本赤十字社、DMAT等)の受入・活動に関する事 3 医療機関等との連携及び情報収集に関する事 4 医療救護所の設置、運営に関する事 5 救急機材及び医薬品の整備に関する事 6 被災地における健康管理に関する事 7 感染症の予防、対策等に関する事。(環境政策班と協力) 8 食品衛生の管理に関する事。(受援班の支援を含む。)
文化産業対策部 部長 ・文化産業局長 副部長 ・文化産業局参与	文化観光班 (文化観光部長) 文化観光部	1 観光施設等の被害調査、応急対策に関する事 2 ボランティア団体・国際協力援助隊等の受入調整に関する事 3 外国人への情報提供及び相談に関する事
	商工労働班 (商工労働部長) 商工労働部	1 商工業関係の被害調査、被災・罹災証明に関する事 2 中小企業に対する金融措置・利子補給等支援に関する事
	農林水産班 (農林水産部長) 農林水産部 農業委員会 ※各地区駐在を除く	1 家畜防疫、死亡獣畜処理等に関する事 2 水路啓開に関する事 3 所管に係る水防その他の緊急対策に関する事 4 建設業者及び測量業者に対する連絡及び支援要請に関する事 5 国、県(農林水産部局)との連絡調整並びにMAFF-SATの受入・活用に関する事

部 部長 副部長	班 (班長) 担当部局	事 務 分 掌
建設対策部 部長 ・建設局長 副部長 ・建設局参与	建設総括班 (局参事又は局副参事) 事業推進課 都市計画部 用地室 まちづくり部 災害復興推進室	1 国・県との連絡調整並びにTEC-FORCEの受入・活動に関する事。 2 用地の確保、土地の使用、提供に関する事。 3 被災宅地危険度判定に関する事。 4 各種図面作成及び提供・配布に関する事。 5 バス・タクシーの手配、運用に関する事。 6 住宅災害復旧等資金利子補給金及び浸水住宅改良資金利子補給金に関する事(審査及び完了確認を除く。)。
	土木班 (土木部長) 土木部	1 道路の緊急状況確認・復旧・情報提供に関する事。 2 道路啓開に関する事。 3 土木資機材等の緊急手配、確保・提供に関する事。 4 所管に係る水防その他の緊急対策に関する事。 5 建設業者及び測量業者に対する連絡及び支援要請に関する事。 6 住宅災害復旧等資金利子補給金及び浸水住宅改良資金利子補給金対象事業(土木関係)の審査及び確認に関する事。 7 指定緊急避難場所に指定された公園の避難者受け入れ準備に関する事。
	建築班 (建築部長) 建築部	1 応急住宅に関する事。 2 市営住宅の状況確認、提供、応急復旧に関する事。 3 住宅災害復旧等資金利子補給金及び浸水住宅改良資金利子補給金対象事業の建築の審査及び確認に関する事。 4 被災建築物応急危険度判定に関する事。 5 応急補強対策及び屋内安全対策に関する事。 6 危険工作物、支障となる工作物の除去に関する事。 7 建設の制限、緩和等に関する事。
消防対策部 部長 ・消防局長 副部長 ・消防局参事	消防総括班 (消防局参事) 消防総務課 警防課 予防課 危険物保安課	1 消火、救助・救急等に関する事。 2 危険物等の保安対策、対処に関する事。 3 被災情報、気象情報等の収集・提供に関する事。 4 避難誘導及び緊急救出に関する事。 5 行方不明者の捜索に関する事。 6 消防施設の緊急復旧等に関する事。 7 災害地の警備に関する事。
	倉敷消防班 (倉敷消防署長) 倉敷消防署 児島消防班 (児島消防署長) 児島消防署 玉島消防班 (玉島消防署長) 玉島消防署 水島消防班 (水島消防署長) 水島消防署	8 消防団、所管施設等との連絡、協力に関する事。 9 緊急消防援助隊等に関する事。

部 部長 副部長	班 (班長) 担当部局	事 務 分 掌
水道対策部 部長 ・水道事業管理者	水道対策班 (水道局参事) 水道総務課 水道営業課 水道管理課 給水課 水道建設課 浄水課 児島営業所 玉島営業所 水島営業所	<ol style="list-style-type: none"> 1 飲料水の供給・確保に関する事。 2 水道施設の調査及び応急復旧に関する事。
教育対策部 部長 ・教育長 副部長 ・教育次長	教育対策班 (教育委員会参事) 学校教育部 生涯学習部 人権教育推進室 ライフパーク倉敷 教育企画総務課 教育ICT推進課 教育施設課	<ol style="list-style-type: none"> 1 園児・児童・生徒の避難等に関する事。 2 罹災園児・児童・生徒の調査に関する事。 3 園児・児童・生徒の応急教育に関する事。 4 学用品の支給・調達・斡旋に関する事。 5 避難所の開設に関する事。 6 文教施設等の状況把握、対策、提供に関する事。 7 社会教育施設・文化財の保護に関する事。
児島地区本部 地区本部長 ・児島支所長 副部長 ・児島支所次長	児島地区総務班 (総務課長) 総務課 市民課 児島税務事務所 児島保健福祉センター	<ol style="list-style-type: none"> 1 災害対策本部、関係機関団体との連絡調整に関する事。 2 職員の活動支援(給食・衛生管理)、安否情報等に関する事。 3 被災情報の収集・提供等に関する事。 4 広報に関する事。 5 車両等の管理、運用に関する事。 6 市民相談に関する事。 7 罹災者への生活必需品の提供に関する事。 8 公衆衛生・環境衛生に関する事。 9 被災地及び避難所等における消毒・清掃に関する事。 10 災害救助法の適用関係事務に関する事。 11 避難行動要支援者に関する事。 12 家屋等の被害調査に関する事。 13 ボランティア、民生委員等社会事業団体との連絡調整に関する事。 14 罹災者からの災害義援金の申請に関する事。 15 罹災証明書の受付・交付に関する事。 16 被災者生活再建支援(福祉班と協力)に関する事。 17 医療・助産に関する事。 18 避難所担当職員への連絡、報告に関する事。 19 避難所の開設準備、運営調整、取りまとめ及び災害対策本部への報告等に関する事。 20 福祉避難所に関する事。
	児島地区建設班 (建設課長) 建設課 産業課 農業委員会児島駐在	<ol style="list-style-type: none"> 1 所管に係る水防その他の緊急対策に関する事。 2 応急復旧資材等の調達に関する事。 3 作業用車両の配車計画及び調達に関する事。 4 建設業者及び測量業者に対する連絡及び支援要請に関する事。 5 道路啓開、水路啓開に関する事。

部 部長 副部長	班 (班長) 担当部局	事 務 分 掌
	児島地区ボートレース班 (モーターボート競走事業管理者) ボートレース事業局	<ol style="list-style-type: none"> 1 所管施設の状況把握、維持、管理に関すること。 2 来場者の安全確保に関すること。 3 ボートレースの開催に関すること 4 一般財団法人日本モーターボート競走会との連絡調整に関すること。
	児島地区市民病院班 (市民病院事業管理者) 市民病院	<ol style="list-style-type: none"> 1 所管施設の状況把握、維持、管理に関すること。 2 患者の安全確保に関すること。 3 傷病者の受入れに関すること。
	児島地区市立短大班 (市立短期大学長) 市立短期大学	<ol style="list-style-type: none"> 1 所管施設の状況把握、維持、管理に関すること。 2 学生の安全確保に関すること。 3 大学運営に関すること。
玉島地区本部 地区本部長 ・玉島支所長 副部長 ・玉島支所次長	玉島地区総務班 (総務課長) 総務課 市民課 玉島税務事務所 玉島保健福祉センター	<ol style="list-style-type: none"> 1 災害対策本部、関係機関団体との連絡調整に関すること。 2 職員の活動支援(給食・衛生管理)、安否情報等に関すること。 3 被災情報の収集・提供等に関すること。 4 広報に関すること。 5 車両等の管理、運用に関すること。 6 市民相談に関すること。 7 罹災者への生活必需品の提供に関すること。 8 公衆衛生・環境衛生に関すること。 9 被災地及び避難所等における消毒・清掃に関すること。 10 災害救助法の適用関係事務に関すること。 11 避難行動要支援者に関すること。 12 家屋等の被害調査に関すること。 13 ボランティア、民生委員等社会事業団体との連絡調整に関すること。 14 罹災者からの災害義援金の申請に関すること。 15 罹災証明書の受付・交付に関すること。 16 被災者生活再建支援(福祉班と協力)に関すること。 17 医療・助産に関すること。 18 避難所担当職員への連絡、報告に関すること。 19 避難所の開設準備、運営調整、取りまとめ及び災害対策本部への報告等に関すること。 20 福祉避難所に関すること。
	玉島地区建設班 (建設課長) 建設課 産業課 農業委員会玉島駐在	<ol style="list-style-type: none"> 1 所管に係る水防その他の緊急対策に関すること。 2 応急復旧資材等の調達に関すること。 3 作業用車両の配車計画及び調達に関すること。 4 建設業者及び測量業者に対する連絡及び支援要請に関すること。 5 道路啓開、水路啓開に関すること。

部 部長 副部長	班 (班長) 担当部局	事 務 分 掌
水島地区本部 地区本部長 ・水島支所長 副部長 ・水島支所次長	水島地区総務班 (総務課長) 総務課 市民課 水島税務事務所 水島保健福祉センター	<ol style="list-style-type: none"> 1 災害対策本部、関係機関団体との連絡調整に関する事。 2 職員の活動支援(給食・衛生管理)、安否情報等に関する事。 3 被災情報の収集・提供等に関する事。 4 広報に関する事。 5 車両等の管理、運用に関する事。 6 市民相談に関する事。 7 罹災者への生活必需品の提供に関する事。 8 公衆衛生・環境衛生に関する事。 9 被災地及び避難所等における消毒・清掃に関する事。 10 災害救助法の適用関係事務に関する事。 11 避難行動要支援者に関する事。 12 家屋等の被害調査に関する事。 13 ボランティア、民生委員等社会事業団体との連絡調整に関する事。 14 罹災者からの災害義援金の申請に関する事。 15 罹災証明書の受付・交付に関する事。 16 被災者生活再建支援(福祉班と協力)に関する事。 17 医療・助産に関する事。 18 避難所担当職員への連絡、報告に関する事。 19 避難所の開設準備、運営調整、取りまとめ及び災害対策本部への報告等に関する事。 20 福祉避難所に関する事。
	水島地区建設班 (建設課長) 建設課 産業課	<ol style="list-style-type: none"> 1 所管に係る水防その他の緊急対策に関する事。 2 応急復旧資材等の調達に関する事。 3 作業用車両の配車計画及び調達に関する事。 4 建設業者及び測量業者に対する連絡及び支援要請に関する事。 5 道路啓開、水路啓開に関する事。

部 部長 副部長	班 (班長) 担当部局	事 務 分 掌
真備地区本部 地区本部長 ・真備支所長	真備地区総務班 (市民課長) 市民課 真備保健福祉課	<ol style="list-style-type: none"> 1 災害対策本部、関係機関団体との連絡調整に関する事。 2 職員の活動支援（給食・衛生管理）、安否情報等に関する事。 3 被災情報の収集・提供等に関する事。 4 広報に関する事。 5 車両等の管理、運用に関する事。 6 市民相談に関する事。 7 罹災者への生活必需品の提供に関する事。 8 家屋等の被害調査に関する事。 9 罹災証明書の受付・交付に関する事。 10 ボランティア、民生委員等社会事業団体との連絡調整に関する事。 11 避難所担当職員への連絡、報告に関する事。 12 避難所の開設準備、運営調整、取りまとめ及び災害対策本部への報告等に関する事。 13 福祉避難所に関する事。 14 避難行動要支援者に関する事。 15 罹災者からの災害義援金の申請に関する事。 16 被災者生活再建支援（福祉班と協力）に関する事。 17 医療・助産に関する事。
庄地区本部 地区本部長 ・庄支所長 茶屋町地区本部 地区本部長 ・茶屋町支所長 船穂地区本部 地区本部長 ・船穂支所長	真備地区建設班 (建設課長) 建設課 産業課 農業委員会真備駐在	<ol style="list-style-type: none"> 1 所管に係る水防その他の緊急対策に関する事。 2 応急復旧資材等の調達に関する事。 3 作業用車両の配車計画及び調達に関する事。 4 建設業者及び測量業者に対する連絡及び支援要請に関する事。 5 道路啓開、水路啓開に関する事。 <ol style="list-style-type: none"> 1 災害対策本部、関係機関団体との連絡調整に関する事。 2 職員の活動支援（給食・衛生管理）、安否情報等に関する事。 3 被災情報の収集・提供等に関する事。 4 広報に関する事。 5 車両等の管理、運用に関する事。 6 市民相談に関する事。 7 罹災者への生活必需品の提供に関する事。 8 家屋等の被害調査に関する事。 9 罹災証明書の受付・交付に関する事。 10 所管に係る水防その他の緊急対策に関する事。 11 避難所担当職員への連絡、報告に関する事。 12 避難所の開設準備、運営調整、取りまとめ及び災害対策本部への報告等に関する事。（船穂地区本部に限る。）

(3) 風水害時等における配備体制編成計画表

防災体制		時 期	配 備 内 容
配備前体制		市域に対し気象台から気象注意報が発表され、注意体制に至らない段階で、事後の対応が適切に実施できるよう連絡調整を防災危機管理室長が必要と判断したとき。	関係部署に情報収集のための必要人員の配置等を要請するとともに、「災害対策準備室」を防災危機管理室内に設置し、注意体制までの対応が適切に実施できる体制とする。
事前配備体制	注意体制	市域に対し気象台から気象注意報が発表され、気象現象、河川水位、その他災害発生の危険が予想される時。例えば、県下に大雨、洪水又は高潮注意報が発表され、水害の発生が予想される時。また、河川の水位が水防団待機水位に達し、なお上昇を認めるとき。あるいは、その他水防管理者が必要と認めるとき。	関係部課においては必要人員を配置し、主として情報収集、連絡活動を行い、状況により、警戒体制以上の体制に移行できる体制とする。
	警戒体制	<ol style="list-style-type: none"> 1 市域に対し気象台から気象警報が発表され災害発生のおそれがある時。例えば、暴風、大雨、洪水又は高潮警報の発表があった時。また、市内に水防警報(出動)が発表された時。あるいは、その他水防管理者が必要と認めるとき。 2 車両、船舶、生産設備及び各種施設の事故並びに火災等により災害発生のおそれがある時。 	<ol style="list-style-type: none"> 1 関係局、部課は、必要人員を配置し、情報収集連絡活動を強化し、危険箇所、災害発生予想箇所等の巡視による警戒活動に当たる。 2 関係機関、団体等と相互に連絡をとり情報の正確を期するとともに、防災活動体制の強化推進を図る。 3 必要に応じ災害応急措置を実施する。 4 状況に応じ適切な住民広報を行う。 5 水防活動の万全を期する体制とする。 6 防災施設、資機材を点検整備し、事態の推移に伴い、直ちに非常配備体制に移行できる体制とする。
非常配備体制	第1次非常配備	1 市域に災害が発生した場合、又は災害応急対策を緊急に実施する必要があるとき。	<ol style="list-style-type: none"> 1 本部を設置する。 2 各部は災害対策本部規程（昭和42年倉敷市訓令第26号）に基づき本部長の指示、命令により所掌の防災活動を実施する。 3 関係行政機関、公共機関、団体等との相互連携を密接にし、必要な協力、援助を要請する。 4 各部の動員配備の範囲は、倉敷市災害対策本部規程によるほか、状況に応じ、本部長が指示する。
	第2次非常配備	<ol style="list-style-type: none"> 1 発生災害が拡大し、被害が甚大と予想される時。 2 市域の全般にわたって災害が発生する危険がある時。 3 特別警報が発表された時。 	本部長は、各機関、団体等と協力し、市の全力をもって防災活動に当たるほか、岡山県及び自衛隊の援助出動を要請する。

1 注意体制、警戒体制配置編成計画表

所 属	注意体制 配置(人)	警戒体制 配置(人)
市長公室	6	7
企画財政局	0	1
総務局	2	7
防災危機管理室	5	10
市民局	3	5
環境リサイクル局	7	33
保健福祉局（保健所除く）	4	8
保健所	2	3
文化産業局	16	20
建設局	13	24
出納室	1	1
監査事務局	0	0
選挙管理委員会委員 会事務局	0	0
消防局	113	203
教育委員会	4	5
水道局	6	9
児島支所	11	19
玉島支所	21	31
水島支所	9	19
庄支所	2	4
茶屋町支所	2	3
船穂支所	3	5
真備支所	7	11
合計	237	428

(注)各所属長は、必要に応じて配置人員を増減することができる。

2 非常配備体制配置編成計画表

部	第1次 非常配備体制	第2次 非常配備体制
統括部	19	全 員
総務対策部	32	
企画財政対策部	8	
市民対策部	17	
環境対策部	42	
保健福祉対策部	16	
保健所対策部	6	
文化産業対策部	22	
建設対策部	45	
消防対策部	242	
水道対策部	20	
教育対策部	9	
児島地区本部	26	
玉島地区本部	62	
水島地区本部	25	
庄地区本部	5	
茶屋町地区本部	5	
船穂地区本部	5	
真備地区本部	17	
合計	623	

(注)第1次非常配備にあつては、各部長及び地区本部長は、必要に応じて配置人員を増減することができる。

(4) 地震発生時の配備体制編成計画表 ※ [] は南海トラフ地震臨時情報のキーワード

防災体制	震度階級等	勤務時間内	勤務時間外
警戒体制	震度4 長周期地震動階級3 津波注意報 [調査中]	<ul style="list-style-type: none"> 本庁 総務局、企画財政局、市民局・環境リサイクル局、保健福祉局、文化産業局、建設局、教育委員会 	係長級以上のあらかじめ命ぜられた職員
特別警戒体制 (市災害対策準備室の設置)	震度5弱 長周期地震動階級4 津波警報 [巨大地震注意]	<ul style="list-style-type: none"> 児島・玉島・水島・庄・茶屋町・船穂・真備支所 上記の主管部局長等を含むあらかじめ応急対応を命ぜられた職員	主管部局長等を含むあらかじめ応急対応を命ぜられた職員
非常配備体制 (市災害対策本部の設置)	震度5強以上 大津波警報 [巨大地震警戒]	全職員	全職員

1 警戒体制、特別警戒体制配置編成計画表

所 属	警戒体制 配置(人)	特別警戒体制 配置(人)
市長公室	5	10
企画財政局	1	8
総務局	7	18
防災危機管理室	19	19
市民局	9	18
環境リサイクル局	15	33
保健福祉局（保健所除く）	8	16
保健所	2	3
文化産業局	12	32
建設局	33	96
出納室	1	3
監査事務局	0	3
選挙管理委員会事務局事務局	0	
消防局	138	245
教育委員会	5	9
水道局	9	67
児島支所	29	62
玉島支所	29	58
水島支所	9	17
庄支所	2	5
茶屋町支所	2	5
船穂支所	3	5
真備支所	10	22
合計	348	754

(注)各所属長は、必要に応じて配置人員を増減することができる。

2 非常配備体制配置編成計画表

部	非常配備体制
統括部	全 員
総務対策部	
企画財政対策部	
市民対策部	
環境対策部	
保健福祉対策部	
保健所対策部	
文化産業対策部	
建設対策部	
消防対策部	
水道対策部	
教育対策部	
児島地区本部	
玉島地区本部	
水島地区本部	
庄地区本部	
茶屋町地区本部	
船穂地区本部	
真備地区本部	

第 7 様 式

(様式1号)

災 害 予 想 警 戒 区 域 調 査 表

年 月 日現在

整 理 番 号										
地 域 箇 所 名					特に影響があると 予想される区域					
予想災害	程 度		種 別		予想被災	世 帯	世帯	人 口		人
一時退避所					避 難 収容所				警 察 署 派 出 所	
予 想 危 険 の 内 容										
今 方 後 の 法 の 措 置 見										
参 考 事 項										
措 置 経 過										
所 有 (管 理) 者 等	氏 名					所 在 地 住 所				
工 事 施 行 者	氏 名					所 在 地 住 所				

(様式2号)

災害予想警戒区域調査結果報告書 (地区)

年 月 日

番号	区域 (箇所)	特に影響が あると予想 される区域	予想被災		予想災害		予想危険 の内容	今後の措 置方法の 意見	所有者 (管理者) 2 施行者 (住所氏名)		1 待避所 2 避難 収容所		備 考
			世帯	人口	程度	種類			1	2	1	2	
集 計 表	計		箇所	災	計		箇所	家屋倒壊		箇所			
	最も危険		箇所	害	山崩れ		箇所	浸水		箇所			
	危険		箇所	種	堤防決壊		箇所						
	やや危険		箇所	別	橋梁		箇所						

様式3-1 (災害発生時)

災 害 発 生 通 報

報告日時	年 月 日	市町村名	電話番号
	時 分	報告者名	

災害名

第 報

災害の概況	発生場所					発生日時	年 月 日 時 分					
被害状況	死傷者	死者	人	重傷者	人	住家	全壊	棟	世帯	床上浸水	棟	世帯
		安否不明者	人	軽傷者	人		半壊	棟	世帯	床下浸水	棟	世帯
							一部破損	棟	世帯			
	非住家	公共建物全壊				棟	その他全壊				棟	
		公共建物半壊				棟	その他半壊				棟	
応急対策の状況	災害対策本部の設置状況		設置	年 月 日 時 分								
			解散	年 月 日 時 分								
	<p>○避難指示等の発令状況</p> <p>種 別: 高齢者等避難・避難指示・緊急安全確保</p> <p>発令日時: 年 月 日 時 分</p> <p>解除日時: 年 月 日 時 分</p> <p>対象地区等:</p> <p>対象人員: 世帯 人</p> <p>○避難所の設置状況</p> <p>開設避難所名:</p> <p>○対応状況</p>											
その他												

災害速報(即報・確定)

市町村名				区分		被害	
災害名	報告番号	第 報	年 月 日 時現在	田	流出・埋没	ha	
					冠水	ha	
報告者名	区分	被害	人的被害	死者	人	被害	
					うち災害関連		
					死者	人	
					行方不明者	人	
				負傷者	重傷	人	
					軽傷	人	
住家被害	全壊	棟		火災発生	建物	件	
		世帯			危険物	件	
		人			その他	件	
	半壊	棟		り災世帯数	世帯		
		世帯		り災者数	人		
		人					
	一部破損	棟					
		世帯					
		人					
	床上浸水	棟					
		世帯					
		人					
床下浸水	棟						
	世帯						
	人						
非住家	公共建物	棟					
	その他	棟					

この被害状況の情報は、災害の発生に際し、当該災害の状況及びこれらに対してとられた措置の概要について、本市から県に対して報告するもの。

区分		被害		災害対策本部等の設置状況			
公立文教施設	千円						
農林水産業施設	千円						
公共土木施設	千円						
その他の公共施設	千円						
小 計	千円						
その他	農産被害	千円		災害救助法適用	適用日時 日 時 分		
	林産被害	千円					
	畜産被害	千円					
	水産被害	千円					
	商工被害	千円					
	その他	千円					
被害総額		千円		119番通報件数 件			
災害の概況							
応急対策の状況	消防機関等の活動						
	自衛隊の災害派遣					その他	

※被害額は省略することができる。

(注) 記入要領 (被害判定基準)

項 目		記 入 要 領
人 の 被 害	死 者	当該災害が原因で死亡し、死体を確認したもの、又は死体の確認できないが死亡したことが確実な者。
	災害関連死者	当該災害当該災害による負傷の悪化又は避難生活等における身体的負担による疾病により死亡し、災害弔慰金の支給等に関する法律(昭和48年法律第82号)に基づき災害が原因で死亡したものと認められた者。(実際には災害弔慰金が支給されていない者も含めるが、当該災害が原因で所在が不明な者は除く。)
	行方不明者	当該災害が原因で所在不明となり、かつ、死亡の疑いのある者。
	重 傷 者	当該災害により負傷し、医師の治療を受け、又は受ける必要のある者のうち1月以上の治療を要する見込みの者。
	軽 傷 者	当該災害により負傷し、医師の治療を受け、又は受ける必要のある者のうち1月未満で治療できる見込みの者。
住 家 の 被 害	住 家	現実に居住のため使用している建物をいい、社会通念上の住家であるかどうかを問わない。
	棟	一つの建物をいう。 主屋より延べ面積の小さい建築物(同じ宅地内にあるもので、非住家として計上するに至らない小さな物置、便所、風呂場、炊事場)が付着している場合は同一棟とみなす。また、渡り廊下のように、二つ以上の主屋に付着しているものは折半して、それぞれの母屋の附属建物とみなす。
	世 帯	生計を一にしている実際の生活単位をいう。 したがって、同一家屋内に親子夫婦であっても、生活の実態が別々であれば当然2世帯となるわけである。また、主として学生等を宿泊させている寄宿舎、下宿、その他これらに類する施設に宿泊するもので共同生活を営んでいる者については、原則としてその寄宿舎等を1世帯として扱う。
	全 壊	住家が滅失したもので、具体的には住家の損壊若しくは流失した部分の床面積が、その住家の延べ面積の70%以上に達したもの又は住家の主要構成部(壁、柱、はり、屋根又は階段)の被害額が、その住家の時価の50%以上に達した程度のものとする。
	半 壊	住家の損壊が甚しいが、補修すれば元どおりに使用できるもので、具体的には、損壊部分が、その住家の延べ面積の20%以上70%未満のもの又は住家の主要構成部の被害額がその住家の時価の20%以上50%未満のものとする。
	一部損壊	全壊及び半壊に至らない程度の住家の破損で、補修を必要とする程度のものとする。ただし、ガラスが数枚破損した程度のごく小さなものは除く。
	床上浸水	住家の床より上に浸水したもの及び全壊又は半壊には該当しないが、土砂、竹木等の堆積により一時的に居住することができないものとする。
床下浸水	床上浸水に至らない程度に浸水したものとする。	
非 住 家 の 被 害	非 住 家	住家以外の建物でこの報告中、他の被害箇所項目に属さないものとする。これらの施設に人が居住しているときは、当該部分は住家とする。 なお、非住家被害は、全壊又は半壊の被害を受けたもののみ記入するものとする。
	公 共 建 物	役場庁舎、公民館、公立保育所等の公用又は公共の用に供する建物とする。
	そ の 他	公共建物以外の倉庫、土蔵、車庫等の建物とする。
そ の 他	田の流失・埋没	田の耕土が流失し、又は砂利等の堆積のため、耕作が不能になったものとする。
	田の冠水	稲の先端が見えなくなる程度に水に漬かったものとする。
	畑の流失・埋没、畑の冠水	田の例に準じて取り扱うものとする。
	学 校	学校教育法(昭和22年法律第26号)第1条に規定する学校をいい、具体的には、幼稚園、小学校、中学校、義務教育学校、高等学校、中等教育学校、特別支援学校、大学及び高等専門学校における教育の用に供する施設とする。
	道 路	道路法(昭和27年法律第180号)第2条第1項に規定する道路のうち、橋りょうを除いたものとする。
	損 壊	道路の全部又は一部の損壊、又は崩土により通行不可能になったもの及び応急修理が必要なものとする。
	冠 水	道路が水をかぶり通行不能となったもの及び通行規制が必要なものとする。
	通 行 不 能	道路が損壊又は冠水等により通行が不能になったものとする。
橋りょう	道路を連結するために河川、運河等の上に乗設された橋で全部又は一部が流出したもの及び損壊により応急修理が必要なものとする。	

項 目		記 入 要 領
そ の 他	河 川 海 岸	河川法(昭和39年法律第167号)が適用され、若しくは準用される河川若しくはその他の河川又はこれらのものの維持管理上必要な堤防、護岸、水門、床止、その他の河川管理施設とする。 海岸法(昭和31年法律第101号)第2条に規定する堤防、突堤、護岸、胸壁その他海水の侵入又は海水による浸食を防止するための施設とする。
	破 堤	堤防等の破堤により水が堤内にあふれ出たもの。
	越 水	堤防等は破堤していないが、水が堤防等を乗り越えて堤内へ流れ込む状態のもの。
	そ の 他	破堤や越水していないが、堤防法面が損壊する等応急修理が必要なもの。
	港 湾	港湾法(昭和25年法律第218号)第2条第5項に規定する水域施設、外かく施設、けい留施設、又は港湾の利用及び管理上重要な臨港交通施設とする。
	砂 防	砂防法(明治30年法律第29号)第1条に規定する砂防施設、同法第3条の規定によって同法が準用される砂防のための施設又は同法第3条の2の規定によって同法が準用される天然の海岸とする。
	下 水 道	下水道法(昭和33年法律第79号)第2条第2号に規定する下水道施設とする。
	都 市 公 園 等	都市公園法(昭和31年法律第79号)第2条第1項に規定する都市公園及び社会資本整備重点計画法施行令(平成15年政令第162号)第2条第2号に掲げる公園又は緑地とする。
	清 掃 施 設	ごみ処理及びし尿処理施設とする。
	崖 崩 れ	急傾斜地の崩壊による災害の防止に関する法律(昭和44年法律第57号)第2条に規定する急傾斜地崩壊防止施設及び急傾斜地の崩壊(いわゆる崖崩れを含む。)による災害で人命、人家、公共的建物に被害があったもの。
	鉄 道 不 通	汽車、電車等の運行が不通となった程度の被害とする。
	船 舶 被 害	ろ・かいのみをもって運転する舟以外の舟で、船体が没し、航行不能となったもの及び流出し、所在が不明になったもの、並びに修理しなければ航行できない程度の被害を受けたものとする。
	水 道	上水道又は簡易水道で断水している戸数のうち最も多く断水した時点における戸数とする。 なお、速報にあつては、報告時点において断水している戸数とする。
	電 話	災害により通話不能となった電話の回線数とする。 なお、速報にあつては、報告時点において通話不能となっている回線数とする。
電 気	災害により停電した戸数のうち最も多く停電した時点における戸数とする。 なお、速報にあつては、報告時点において停電している戸数とする。	
ガ ス	ガス事業法(昭和29年法律第51号)第2条第2項に規定するガス小売事業により供給されるガスが供給停止となっている戸数のうち最も多く供給停止となった時点における戸数とする。 なお、速報にあつては、報告時点においてガスが供給停止となっている戸数とする。	
ブ ロ ッ ク 塀 等	倒壊したブロック塀又は石塀の箇所数とする。	
罹 災 世 帯	災害により全壊、半壊及び床上浸水の被害を受け、通常の生活を維持できなくなった生計を一にしている世帯とする。 例えば、寄宿舎、下宿その他これに類する施設に宿泊するもので共同生活を営んでいる者については、これを一世帯として扱い、また同一家屋の親子、夫婦であっても、生活が別であれば分けて扱うものとする。	
罹 災 者	罹災世帯の構成員とする。	
火 災 発 生	地震又は火山噴火の場合のみ報告するものとする。	
被 害 額	公立文教施設	公立の文教施設とする。
	農林水産業施設	農林水産業施設災害復旧事業費国庫補助の暫定措置に関する法律(昭和25年法律第169号)による補助対象となる施設をいい、具体的には、農地、農業用施設、林業用施設、漁業用施設及び共同利用施設とする。
	公立土木施設	公共土木施設災害復旧事業費国庫負担法(昭和26年法律第97号)による国庫負担の対象となる施設をいい、具体的には、河川、海岸、砂防施設、林地荒廃防止施設、道路、港湾、漁港、下水道及び都市公園等とする。
	その他の公共施設	公立文教施設、農林水産業施設及び公共土木施設以外の公共施設をいい、例えば庁舎、公民館、児童館、都市施設等の公用又は公共の用に供する施設とする。
(注)災害中間年報及び災害年報の公立文教施設、農林水産業施設、公共土木施設及びその他の公共施設については、査定済額を記入し、未査定額(被害見込額)は括弧外書きするものとする。		
そ の 他 の 被 害 額	農 産 被 害	農林水産業施設以外の農産被害をいい、例えばビニールハウス、農作物等の被害とする。
	林 産 被 害	農林水産業施設以外の林産被害をいい、例えば立木、苗木等の被害とする。
	畜 産 被 害	農林水産業施設以外の畜産被害をいい、例えば家畜、畜舎等の被害とする。
	水 産 被 害	農林水産業施設以外の水産被害をいい、例えばのり、漁具、漁船等の被害とする。
	商 工 被 害	建物以外の商工被害で、例えば工業原材料、商品、生産機械器具等とする。
災 害 対 策 本 部 の 設 置 状 況	災害対策本部、現地災害対策本部、事故対策本部等を設置した場合には、その設置及び廃止の日時を記入すること。	
消 防 機 関 の 活 動 状 況	地元消防本部、消防団、消防防災ヘリコプター、消防組織法(昭和22年法律第226号)第39条第1項の規定による応援があった他の市町村の消防本部等について、その出動規模、活動状況等を記入すること。 なお、確定報告の際は、消防職員と消防団員に分けて出動延べ人員を記入すること。	
自 衛 隊 の 災 害 派 遣	自衛隊の災害派遣要請を行った場合には、その日時及び内容を記入すること。	

災 害 の 種 類 (○印で記入)																				
住家・非住家 公共・その他						田・畑		市道・農道				ため池被害	水路被害	文教施設被害	河川被害	橋りょう被害	地滑り	土石流	崖崩れ	その他
全壊	大規模半壊	半壊	一部破損	床上浸水	床下浸水	流失・埋没	冠水	流失・埋没	冠水	路肩崩落	その他									

災 害 発 生 受 信 処 理 票

受信日時	月 日 時 分				受信者	課			
発生場所 (目標)					発信者 住所氏名	TEL			
被害状況									
災害の 明細	人的被害	死者	人	安否不明	人	重傷者	人	軽傷者	人
	建物被害	全壊	戸	大規模半壊	戸	その他半壊	戸	一部損壊	戸
	世帯人数	世帯 人		世帯 人		世帯 人		世帯 人	
	浸水状況	家屋	{ 床上 } { 床下 }	戸	戸	世帯	世帯	人	棟
	田畑	ha ()	
道路河川 等の被害	道路・河川等の名称								
	延長	m	高さ	m	幅員	m	面積	m ²	
	勾配	度	崩壊・流出土砂量	m ³		堤防溢水延長			m
応急対策									
処理結果	処理完了時刻 : _____								
使用資材 品名・数量									
出動人員	人				内訳				
被害額	円				内訳				
復旧額	円				内訳				
報告時間	月 日 時 分				報告者所属氏名	TEL			

※被害箇所位置図を住宅地図等により作成し、添付すること。

(記入要領)

- 発生場所は、発信者(災害通報者)から町名地番等のほかに、すぐ現場に行けるよう目標物を聴取し記入する。
(例えば〇〇公民館の西100m)
- 発信者(災害通報者)の住所氏名は、連絡に必要なので受信時に電話番号も聞いて記入する。
- 被害概況は、応急対策に必要なので受信時にできるだけ詳しく聞き、具体的に記入する。
- 被害の明細は、受信時に概況を記入し、現地の応急対策が完了後に実数を把握して記入する。
ただし、家族の人数は把握できなければ概数とする。
- 全壊、大規模半壊、その他半壊、床上浸水、床下浸水等の判定基準は、様式3-1号「災害発生状況等」の記入要領による。
- 浸水状況は、土砂流入被害を含むものとし、田畑被害は、冠水・流失・埋没面積を合計し記入し、流失・埋没は()内書に再掲する。
- 道路・河川等の公共施設の被害は、道路名、河川名、公共施設名を記入し、それぞれの状況を記入する。
- 被害箇所略図は、付近の道路名・河川名を記し、被害家屋状況は、印で1戸単位に表示し、要所に世帯主氏名を記入する。
- 応急対策及び処理結果は、それぞれの処置を記し、使用材料(土のう、抗等)の数量、出動人員等を記入する。
- 災害発生状況報告等は、原則として、倉敷市総合防災情報システムにより報告する。

(様式4号) 災害救助法適用に関する様式

(様式4-1号)

罹災者台帳

(表面)

番 号	第 号	世 帯 人 数					
		氏 名	続 柄	性 別	年 齢	学 年	摘 要
罹災区分	全壊・大規模半壊 ・その他半壊・床上 浸水・床下浸水						
住 所							
世帯主氏名							
職 業							
災害の原因							
罹災年月日							
罹災場所							
罹災 状 況	住 所						
	その他の家屋						
	家 財						
	生 命						
	そ の 他						
備 考							

- (注) (1) 本台帳の大きさA4
 (2) 負傷者等については、それぞれの氏名欄の摘要に記載

(裏面)

月 日	援 護 状 況 等

- (注) 援護状況等欄には援助用支給物資の内訳はもちろん仮設住宅生業資金医療救助等救助内容を記載し、できれば義援金品の内容も明記すること。

(様式4-2号)

り 災 証 明 書

第 号
年 月 日

世帯主住所						
世帯主氏名						
世帯 人員	世帯構成員： 人					
	構成員氏名	続柄	年齢	構成員氏名	続柄	年齢

り災原因	年 月 日	による
------	-------	-----

被災住家の所在地	
住家の被害の程度	
追加記載事項	

※住家とは、現実に居住（世帯が生活の本拠として日常的に使用していることをいう。）のために使用している建物のこと。
（被災者生活再建支援金や災害救助法による住宅の応急修理等の対象となる住家）

追加記載事項	
--------	--

上記のとおり、相違ないことを証明します。

年 月 日

倉 敷 市 長

救 助 日 報

報告機関				受信機関				
発信者				受信者				
報告時限 月 日 時現在				発受時間 月 日 時 分				
避難所開設	開設機関	開設日時	日 時	被生活必要用品給与	県から受入れ又は 前日からの繰越量			点
		閉鎖予定日	月 日		本日支給	全滅失世帯数 () 世帯		点
	既存建物	個所数	箇所			半失、床上 浸水世帯数 () 世帯		点
		収容人数	人		翌日への繰越量			点
野外仮設	個所数	箇所	収容人数	人				
	収容人数	人						
炊出し	炊出期間	開始月日	月 日	医療班救助	医療班	医療班出動数		班
		終了予定日	月 日			救助地区		
	炊出個所数		箇所		診療者数	医療	人	
	炊出人員	朝	人			助産	人	
		昼	人		医療機関	医療	施設数	箇所
		夕	人			診察人員	人	
計	人	助産	施設数	箇所				
給水	供給地区数		地区	罹り災救出	救助終了予定月日		月 日	
	供給実人員		人		救出地区			
	給水量		m ³		救出した人員		人	
	給水開始月日		月 日		今後救出を要する人員		人	
	期間終了予定日		月 日		救助終了予定月日		月 日	
給水方法			救出の方法					
学用品支給	本日支給	小学生	全失世帯 (人)	点	死体の処理	死亡原因別人員		
			半失(床上浸水)世帯 (人)	点		死体処	死体洗浄	体
		中学生	全失世帯 (人)	点			死体保存	死体縫合
			半失(床上浸水)世帯 (人)	点		死体消毒		体
翌日への繰越量			点	既存建物利用		箇所		
埋葬救助	前日までの埋葬			体	仮設建物		箇所	
	本日埋葬	大人		体	死体処理機関			
		小人		体	今後死体処理を要する死体		体	
計			体	死体処理終了予定月日		月 日		

埋葬救助	翌日以降の要埋葬	体	障害物の除去	障害物除去を要する戸数	戸
	埋葬終了予定月日	月 日		本日除去した戸数	(計戸) 戸
	捜索地区			今後除去を要する戸数	戸
死体の捜索	捜索を要する死体	体		障害物除去の 終了予定月日	月 日
	本日発見死体	体		公用車使用	台
	今後の要捜索死体	体		借用車使用	台
	捜索の方法		救助の種類		
	捜索終了予定月日	月 日	輸送	人夫雇上数	人
仮設住宅	着工月日 (戸)	月 日		人	従事作業
	竣工月日 (戸)	月 日	その他		
住宅修理	着工月日 (戸)	月 日	夫		
	竣工月日 (戸)	月 日		備考	

(様式4-7号)

炊出し受給者名簿

倉敷市 炊出し場
責任者

世帯主氏名	家族数	給 与 内 訳												合 計			
		月 日			月 日			月 日			月 日						
		朝	昼	夕	朝	昼	夕	朝	昼	夕	朝	昼	夕				
	人																
計																	

品 名	単 位 呼 称	月 別 使 用 量	合 計

(注)

- 「朝」「昼」「夕」欄には、支給食数を記入すること。
- 他町村の住民であるときは、その住所を「備考」に記入しておくこと。

(様式4-8号)

飲料水供給記録簿

倉敷市

供年 月 日	供地 給区	対地 象区	給 水 用 機 械 器 具			金 額	備 考
			名 称	数 量	所 有 者 (管理 者)		

(注)

- 対象人員」欄は概数で記入して差し支えない。
- 給水用機械器具は、借上費の有無償の別を問わず記入するものとし、有償による場合のみ「金額」欄に借上額を記入すること。

(様式4-9号)

世帯構成員別被害状況報告

年 月 日

倉敷市

被害別	世帯構成員別	1人	2人	3人	4人	5人	6人	7人	8人	9人	10人以上	計	小学生	中学生
全	焼(壊)													
流	失													
半	焼(壊)													
床	上浸水													

(様式4-10号)

救助用物資割当台帳

罹災区分		倉敷市													
罹災番号台号	住所	世帯主名	世帯人数	同左内訳					学令児童		物資名				
				大人		小人		乳幼児	小学校	中学校					
				男	女	男	女								

(注)

- (1) 本台帳は、全失と半失(床上浸水を含む。)に区分して作成すること。
- (2) 物資名欄は、品種数に応じて適宜増欄する。

(様式4-11号)

物資給与及び受領簿

倉敷市

住家被害程度 区分		給与の基礎となった 世帯構成人員					
災害救助用物資として、下記内訳のとおり受領しました。 年 月 日 住 所 世帯主氏名 (印)							
給与年月日	品名	数量	備考	給与年月日	品名	数量	備考

(注) 罹災者の受領年月日は、その世帯に対し最後に給与された物資の受領年月日とする。

(様式4-12号)

救助用物資及び災害義援金品並びに学用品引継書

引継者機関名	職 氏名	(印)				
引継者機関名	職 氏名	(印)				
援助用物資 } 災害義援金品 } を次のとおり引継ぎました。 学用品 }						
記						
1	引継日時					
2	引継場所					
3	引継物資					
次表のとおり		(車両番号)				
救助用物品名 災害義援金品名 学用品名	単位	運送数量	引継数量	差引過不足	過不足を生じた理由	その他

(注) (1) 本書は2通作成し、授受両機関とも保管する。

(2) 援助用物資名 }
災害義援金品名 } は、衣類、生活必需品名、現金等に区分し、単位は梱包、点数、円等
学用品名 } に表示する。

区 分		記号	(減失戸数) ①全失戸数	②半失戸数	③床上浸水戸数	④一部破損戸数	⑤備考
災害状況	災害援助基準	ア					
	公営住宅基準	イ					
災害救助	応急仮設住宅建設	ウ					
	住宅応急修理	エ					
	障害物除去	オ					
	計	カ					
公営住宅	災害公営住宅建設	キ					
	一般公営住宅建設	ク					
	既設公営住宅復旧	ケ					
	計	コ					
住宅融資	住公庫金融融資	災害復旧住宅建設補修資金	サ				
		一般個人住宅災害特別資金	シ				
		小 計	ス				
	低所得世帯融資	世帯更生資金	セ				
		母子福祉資金	ソ				
		小 計	タ				
	計	チ					
既存施設収容	既存公営住宅入居	ツ					空屋 戸
	社会福祉施設収容	テ					
	計	ト					
合 計		ナ					

- (注)(1) 被害状況には、公営住宅の被害があるときは()内書とする。
- (2) 被害状況の災害救助基準は、住家等一般被害状況の戸数により、また公営住宅基準は、「災害公営住宅の建設及び入居」による基準によって調査した戸数(例、アパート1世帯1戸等)を記載する。
- (3) 各対策については、建設、補修等の予定計画数を該当する被害区分欄に記載する。
- (4) 災害公営住宅の一般公営住宅あるいは災害復旧住宅建設補修資金と一般個人住宅 災害特別資金との区分が明確でないものについては{ }して一括記載する。
- (5) 社会福祉施設収容者については、備考欄に施設名(予定)を記載する。
- (6) 本報告は、災害発生後5日以内に報告する。

(様式4-14号)

応急仮住宅入居者台帳

応急仮設住宅番号	住 所	世帯主氏名	家族数	入居年月日	敷地区分	摘要

- (注) (1) 「応急仮設住宅番号」欄は、応急仮設住宅に付した番号とし、また、参考として設置箇所を明らかにした簡単な図面を作成添付しておくこと。
 (2) 「住所」欄は、罹災前の住所を記入すること。
 (3) 「家族数」欄は、入居時における世帯主を含めての人員数を記入すること。
 (4) 「敷地区分」欄は、公私有別とし、有無償別を明らかにしておくこと。

(様式4-15号)

住宅応急修理記録簿

倉敷市

住 所	世帯主氏名	職業	家族数	修理箇所概要	修理着工年月日	修理完成年月日	修理費	備考

(様式4-16号)

障害物除去の状況記録簿

倉敷市

住家被害程度区分	住 所	氏名	職業	家族数	除去を要すべき状態の概要	除去に要した期間	金額	備考

(様式4-17号)

罹災者救出状況記録簿

倉敷市

年月日	救出地区	救出人員	救出用機械器具			金額	備考
			名 称	数 量	所 有 者 (管理者)氏名		

- (注) 救出用機械器具は借上費の有無償の別を問わず記入するものとし、有償による場合にのみ、その借上費を「金額」欄に記入すること。

救護又は医療班に要した経費請求書

第 年 月 日
年 月 日

岡山県知事 殿

倉敷市長 ⑩

救護班に要した経費請求書の提出について

〇〇〇災害の医療班派遣に要した諸経費の下記請求書を関係書類を添えて提出します。

記

- 1 救護班員派遣旅費
- 2 医薬品等消耗器材費
- 3 医療器具修繕費
- 4 自動車借上費
- 5 自動車用消耗燃料費

添付書類

- (1) 救護班出動編成表
- (2) 救護班診療記録控
- (3) 救護班医薬品衛生材料使用記録控

(注)

(1) 各請求書のうち旅費については岡山県議員の旅費請求用紙（ただし、日本赤十字社にあっては同社の規定による。）により、その他の適宜の様式とする。

(2) 医薬品等手持品については、救護班編成機関の請求とし、業者から購入し借上げ又は修繕した等の経費は業者の請求書を提出する。

(様式4-19号)

救護(医療)班出動編成表

救護(医療)班出動報告表						
医療班名		医療班所属			日	時
職名		氏名		区 分	日	時
班 長	医 師			出勤日時	月	日 時 分
				〇〇地区	自 至	月 日 時 分 月 日 時 分
				〇〇地区	自 至	月 日 時 分 月 日 時 分
班 員			解散日時			
			摘 要	(使用車両の所属等)		
計		名				

(様式4-20号)

救護(医療)班診療記録

〇〇〇救護班

班長医師氏名

㊞

年 月 日	市 名	患者氏名	年 令	病 名	措置概要	備 考

(様式4-21号)

救護(医療)班医薬品衛生材料使用簿

〇〇〇救護班

班長医師氏名

㊞

医療品衛生材料名	単位呼称	単位	摘 要	受	払	残	備 考
							計 円 (残品返納)

- (注) (1) 本簿は、救護業務従事期間中における品名ごとの使用状況を明らかにするものであること。
 (2) 「摘要」欄に受入先を記入すること。
 (3) 「備考」欄に払高数量(使用数量)の金額を記入しておくこと。

(様式4-22号)

救護（医療）班の編成及び活動記録

倉敷市

期 間	市 名	診療患者数	死体検案数	班の編成	班長職氏名	備 考

(様式4-23号)

病院診療所医療実施状況記録

倉敷市

市 名	診 療 機関名	診療期間	診 療 期 間		診療報 酬点数	金 額	備 考
			入 院	通 院			

(様式4-24号)

助 産 台 帳

倉敷市

分 べ ん 者			分べんの 日時場所	助 産 機関名	期 間	金 額	備 考
住 所	氏 名	年令					

(様式4-25号)

死 体 捜 索 状 況 記 録 簿

倉敷市

年月日	搜索地区	搜索死体	搜索用機械器具			金額	備考
			名称	数量	所有者(管理者) 氏名		

(注) 搜索用機械器具は、借上費の有無償の別を問わず記入するものとし、有償による場合にのみその借上費「金額」欄に記入すること。

(様式4-26号)

死 体 処 理 台 帳

倉敷市

死亡年月日	死亡原因	死体発見の日時及び場所	死亡者		遺族		洗浄等の処理費			死体一時保存の場所及び保存の期間	備考
			住所氏名	年齢	住所氏名	死亡者との関係	品名	数量	金額		

(様式4-27号)

埋 葬 台 帳

倉敷市

死亡年月日	死亡原因	埋葬年月日	死亡者		埋葬を行った者		埋葬費				備考
			住所氏名	年齢	死亡者との関係	住所氏名	棺(附属品を含む。)	埋葬又は火葬場	骨箱	計	

- (注) (1) 埋葬を行ったものが市長であるときは、遺族の氏名を備考欄に記入しておくこと。
 (2) 市長が棺、骨箱を現物で給与したときは、その旨備考欄に明らかにしておくこと。
 (3) 埋葬を行った者に埋葬費を支給したときは、その旨及び金額を備考欄に記入しておくこと。

(様式4-28号)

被 害 状 況 報 告 書

第 報

倉敷市

電話の 場 合	受信者氏名		受信日時	年 月 日 時 分
	送信者氏名		所属部局	
発生年月日	年 月 日	月 日	時現在の状況	災害の原因
被 害 の 概 況 発生患者数等				
被 害 地 区 名				備 考
全 戸 数				
全 壊				
半 壊				
流 出				
床 上 浸 水				
床 下 浸 水				
計				
その他の被害	被 害 率			
	井 戸 冠 水 橋 の 流 失 田 畑 の 流 出 道路堰堤池の欠壊			
人蓄	死 亡 負 傷			
災害救助法の適用 清 潔 方 法 消 毒 方 法 そ 族 昆 虫 駆 除 健 康 診 断				
発生患者数	患 者			
	疑 似 者 保 菌 者 計			
	死 者			

報告経路・・・・・・・・市－保健所班－県本部

(様式4-29号)

防疫活動状況報告書

倉敷市

月 日	区 分	1				2				3	4	5	6	7	8	9	10
		赤発痢生患者数				前患者同期赤痢数				清行 潔つ 方た 法戸 を数	消行 毒つ 方た 法戸 を数	そを 族行 昆つ 虫た 駆戸 除数	感用水の 感染症予 防法に よる生 活人	災水の 害の救 助給法 を受け た飲料 人員	集 団 避 難 所 数	集 団 避 難 所 の 収 容 人 員	備 考
		真 性	疑 似	保 菌 者	死 者	真 性	疑 似	保 菌 者	死 者								
	当日																
	累計																
	当日																
	累計																
	当日																
	累計																

報告経路・・・・・・・・市－保健所－県本部

(様式4-30号)

義 援 金 品 抛 出 者 名 簿

倉敷市

年 月 日	住 所	氏 名	抛 出 区 分	数 量
〰				〰

(様式4-31号)

義 援 金 品 受 領 書

義 援 金 品 受 領 書	
(住所氏名)	No
殿	
1 現 金 ¥	
2 物 資	梱包
ただし、〇〇災害の義援金として上記のとおり受領しました。	
年 月 日	
	機 関 名 取 扱 者
	Ⓜ

(様式4-32号)

被災教科書報告書

区分		小中学校 倉敷市					
教科	学年	発行所名	教科書 記号番号	教科書名	冊数	単価	金額
計							

- (注) (1) 区分欄は次の二つに分けて作成する。
- (ア) 適用被災
災害救助法による支給対象者分
 - (イ) 不適用
災害救助法適用地域ではあるが、住家の被害が適用基準に達しないもの及び災害救助法が適用にならなかった場合いわゆる私費負担分
- (2) 本報告書は県本部厚生班へ2部提出するものとする。

(様式4-33号)

学用品割当台帳

り災区分									
番号	学年	児童・生徒氏名	父兄氏名	割当物資名					

- (注) (1) 罹災区分は全失（全焼・全壊・流失）と半失・半焼・半壊・床上浸水に区分して作成する。
- (2) 学年別に記載し、必要に応じて学年別に別葉とする。
- (3) 災害救助法によらない教科書のあっせん分は、本様式による割当を省略し、様式4-1号の被災児童・生徒名簿を利用して差し支えない。

(様式4-34号)

学用品給与券

学用品給与券

被害区分
番 号

〇〇小学校 学年 組
(児童・生徒氏名)

1 支給物資 次表のとおり
2 支給場所
3 支給日時

物 資 名	数 量	物 資 名	数 量

上記学用品受領しました。
年 月 日
(父兄氏名)

(様式4-35号)

輸 送 記 録 簿

倉敷市

年月日	目 的	輸送区間		車 輛 等		輸送担当者	金額	備考
		区 間	距 離	種 類	番号又は 船機名			

- (注) (1) 「目的」欄は主たる目的（又は救助の種類名）を記入すること。
 (2) 「輸送担当者」欄に車両番号を記入すること。
 (3) 借上車輛等による場合は、有無償の別を問わず記入すること。「金額」欄は、輸送費又は車輛等の借上費を記入すること。

輸 送 明 細 書

従事会社名				会社住所		
車 籍 番 号 又 は 船 機 名				運 転 手		
出 庫 時 間	帰庫時間	稼働時間	走行キロメートル	請求金額	備 考	

(様式5号) 自衛隊派遣要請に関する様式

(様式5-1号)

年 月 日

災害派遣要請者あて

発信者名

自衛隊の災害派遣要請要求について

災害を防除するため、下記のとおり、自衛隊の災害派遣要請を要求します。

記

1 災害の状況及び派遣要請を依頼する事由

(1) 災害の状況（特に災害派遣を必要とする区域の状況を明らかにする。）

(2) 災害派遣を要請する理由

2 派遣を希望する期間

3 派遣を希望する区域及び活動内容

(1) 派遣を希望する区域

(2) 連絡場所及び連絡職員

(3) 活動内容（避難者の捜索援助、道路啓開、水防、輸送、防疫等）

4 その他参考となるべき事項（作業用資料、宿舎の準備状況など）

(様式5-2号)

年 月 日

災害派遣要請者あて

発信者名

自衛隊の撤収要請依頼について

自衛隊の災害派遣を受けましたが、災害復旧も概ね終了しましたから、下記のとおり撤収要請を依頼します。

記

1 撤収要請依頼日時

年 月 日

2 派遣要請依頼日時

年 月 日

3 撤収作業場所

4 撤収作業内容

(様式6号) 広域航空消防応援に関する様式

(様式6-1号)

広域航空消防応援（ヘリコプター）要請連絡表

要請側消防本部連絡者	要請側都道府県連絡者	消 防 庁	応援側都道府県連絡者	要請側消防本部連絡者

①	要 請 先 市 町 村 名	
②	要 請 者 職 ・ 氏 名	消防本部消防長 市 町 村 長
③	要 請 日 時	年 月 日 時 分
④	災 害 発 生 日 時	年 月 日 時 分
⑤	災 害 発 生 場 所	
	災 害 の 概 要	
⑥	応 援 の 種 別	①調査 ②火災 ③救助 ④救急 ⑤救援
	活 動 拠 点	①定置場 ②離発着場
⑦	応 援 の 概 要	
⑧	応 援 の 具 体 的 内 容 及 び 必 要 資 機 材	

⑨	離発着可能な場所	第 1 順 位	
		第 2 順 位	
⑩	給 油 体 制	給 油 の 可 否	可 ・ 否
		給 油 方 法	
		体制作りの所要時分	
⑪	現 場 最 高 指 揮 者 職 ・ 氏 名 ・ 無 線 局 名		
⑫	離 発 着 場 に お け る 資 機 材 の 準 備 状 況		
⑬	他 機 関 の 航 空 機 及 び ヘ リ の 活 動 状 況		
⑭	他 の 消 防 本 部 に 対 す る 応 援 ヘ リ 要 請 状 況		
⑮	気 象 の 状 況	天候 風向 風力 m/s 視界 m	
⑯	ヘ リ の 誘 導 方 法		
⑰	要 請 側 消 防 本 部 連 絡 先		
⑱	そ の 他		

(様式6-2号)

飛行場外離発着場調査表					
離 発 着 場 名					
所在地	地 名 ・ 地 番				
	所有者 又は 管理者	住 所	電話番号		
		氏 名	職 業		
土地の 状 況	長 さ ・ 幅		m ・ m		
	勾	配	縦断勾配		横断勾配
	表 面				
恒 風 方 向					
付 近 障 害 物 の 状 況					
離 発 着 場 と の 連 絡 方 法					
そ の 他 参 考 事 項					

消防本部名	
市町村名	

離発着場位置図(1/)	離発着場位置図(1/)
1/50,000	1/10,000
離発着場見取図(恒風方向を矢印のこと)	
1/3,000	

(様式 避難所)

速やかに円滑な避難所運営ができるよう、避難所を運営するための要準的な様式をまとめた「倉敷市避難所運営マニュアル様式集」を別途作成し、「倉敷市避難所運営マニュアル」と共に活用する。

倉敷市水防計画

(資料編)

倉敷市

— 目 次 —

資 料 編

資料 1	市内の河川	1
資料 2	防災重点農業用ため池	1
資料 3	水門・ポンプ場・排水ポンプ車	1
資料 4	市内の主たる用排水路	1
資料 5	水防施設及び水防資機材	3
資料 6	消 防 団	4
資料 7	降 水 量	5
資料 8	水防実施状況報告書	7
資料 9	水 防 工 法	8
資料 10	倉敷市水防協力団体指定要領	9
資料 11	倉敷市における水防協力団体との水防協働活動実施要領	10

資料1 市内の河川

地域防災計画資料編〈第2-1 河川〉

資料2 防災重点農業用ため池

地域防災計画資料編〈第2-5 防災重点農業用ため池〉

資料3 水門・ポンプ場・排水ポンプ車

地域防災計画資料編〈第3-9 水門・ポンプ場・排水ポンプ車〉

資料4 市内の主たる用排水路

名 称	区 分	延長 k m	担 当
南 部 用 水	酒津 ～ 福井	4.2	耕地水路課
備 前 樋 用 水	酒津 ～ 西中新田	3.8	〃
四 ケ 村 用 水	老松町～吉岡	3.3	〃
倉 敷 用 水	酒津 ～ 新田	3.4	〃
浜 川 用 水	北浜町 ～ 茶屋町	5.6	〃
三 番 川 用 水	西岡 ～ 早島町	6.7	〃
八 ケ 郷 用 水	酒津 ～ 祐安	0.5	〃
山 根 川 用 水	西岡 ～ 三田	3.8	〃
中 川 用 水	西岡 ～ 中庄	2.7	〃
定 水 川 用 水	祐安 ～ 北浜町	1.2	〃
番 水 川 用 水	祐安 ～ 西岡	0.9	〃
富 久 用 水	酒津 ～ 安江	2.0	〃
東（吉岡）用水	笹沖 ～ 吉岡	1.8	〃
粒 浦 用 水	笹沖 ～ 粒浦	3.6	〃
沖 安 用 水	安江 ～ 吉岡	4.3	〃
四 十 瀬 用 水	四十瀬 ～ 福井	3.1	〃
中 島 用 水	酒津 ～ 中島	4.3	〃
南 六 間 川	中庄 ～ 西田	4.5	〃
西 部 用 水	酒津 ～ 鶴の浦2丁目	6.9	耕地水路課 水島支所産業課
西 部 排 水 路	西阿知町 ～ 連島中央5丁目	3.9	〃
八 間 川	八王寺町 ～ 水島川崎通1丁目	10.4	〃
福 田 用 水	福井 ～ 北畝7丁目	2.2	水島支所産業課

名 称	区 分	延長 Km	担 当
東 三 間 川 用 水	北畝7丁目 ～ 福田町松江3丁目	4.8	水島支所産業課
中 二 間 川 用 水	北畝6丁目 ～ 南畝7丁目	3.0	〃
西 三 間 川 用 水	北畝6丁目 ～ 南畝6丁目	3.5	〃
岡 用 水	福井～連島町連島	1.8	〃
沖 用 水	連島町連島	1.4	〃
地 廻 川	北畝2丁目 ～ 南畝2丁目	3.3	〃
八 島 水 路	玉島八島	2.1	玉島支所産業課
新 堀 川	玉島～玉島2丁目	1.1	〃
上成乙島用水支流	玉島乙島	1.6	〃
上 成 乙 島 用 水	玉島上成 ～ 玉島乙島	1.9	〃
十 六 川	玉島上成 ～ 玉島	0.9	〃
寄 川	玉島勇崎	2.6	〃
東 縦 川	玉島乙島	1.2	〃
西 縦 川	玉島乙島	1.5	〃
西 岸 用 水	酒津 ～ 玉島阿賀崎	12.5	玉島支所産業課 船 穂 支 所
船 穂 川	船穂町船穂 ～ 玉島上成	6.1	〃
上 成 用 水 路	船穂町船穂 ～ 玉島	5.6	〃
立 合 川	船穂町船穂 ～ 玉島	2.9	〃
袋 尻 用 水	船穂町水江 ～ 船穂町船穂	1.8	船 穂 支 所
船穂都市下水路	船穂町船穂	1.8	〃
早 島 悪 水	茶屋町早沖 ～ 茶屋町	4.0	茶 屋 町 支 所
五 間 樋 線 用 水	茶屋町	0.6	〃
鶴 崎 用 水	茶屋町	0.6	〃
東 六 間 川	中庄 ～ 栗坂	5.1	耕 地 水 路 課 庄 支 所
西 一 郷 半 用 水	矢部 ～ 上東	2.0	庄 支 所
山 地 水 路	上東	1.8	〃
下 庄 水 路	西尾 ～ 栗坂	2.4	〃
下 庄 東 水 路	上東 ～ 下庄	2.2	〃
下 庄 西 水 路	松島 ～ 栗坂	3.0	〃
上原井領用水	真備町辻田 ～ 真備町箭田	3.4	真備支所産業課

資料5 水防施設及び水防資機材

令和5年4月1日現在

保管場所	保管資材														保管場所		管理者					
	二種側帯	耐候性大型土のう袋	耐候性大型土のう袋	大型土のう袋	土のう	土のう袋	むしろ	縄	ビニールロープ	鉄線	丸太	鉄杭	スコップ	カケヤ	樋板	接続ブロック(m)	連結ブロック(m ²)	縦断ブロック4t(個)	住所	電話番号	連絡先窓口	電話番号
児島支所					2,988	28,000		40	79		94		58	14					倉敷市児島小川町 3681-3	086-473-1111	児島支所総務課	086-473-1111
児島消防署 ※出張所含む					1,520	5,755		20	5	110	99		105	12					倉敷市児島小川1-1-17	086-473-1190	児島消防署	086-473-1190
児島消防署臨港分署					750	5,300		4	4	15			38	7					倉敷市児島塩生2767-14	086-475-0119	児島消防署 臨港分署	086-475-0119
水島支所					6,000	19,600		1	4				32	6					倉敷市水島北幸町 1-1	086-446-1111	水島支所総務課	086-446-1111
水島消防署					2,080	17,950		8	13	1,000	50	131	91	32					倉敷市水島北幸町4-1	086-444-1190	水島消防署	086-444-1190
玉島支所					5,420	15,600			9				33	17					倉敷市玉島阿賀崎 1-1-1	086-522-8111	玉島支所総務課	086-522-8111
玉島消防署					1,040	10,000			4	180	50	60	60	20					倉敷市玉島八島856-1	086-522-3515	玉島消防署	086-522-3515
玉島水防倉庫						2780	320				210	320		3	7				倉敷市玉島乙島6358-1地先		岡山県 備中県民局	086-434-7062
黒石倉庫						69300					50	650		35	10				倉敷市黒石2-2地先		岡山県 備中県民局	086-434-7062
茶屋町支所					300	7500			2		100		10	3					倉敷市茶屋町2087	086-428-0001	茶屋町支所	086-428-0001
船穂支所					468	10510			10		100		21	7					倉敷市船穂町船穂2864	086-552-5100	船穂支所	086-552-5100
倉敷消防署					2000	17950	0	5	7	38	0	10	68	14					倉敷市白楽町162-5	086-422-0119	倉敷消防署	086-422-0119
庄支所					500	4900		2	5		30		5	7					倉敷市上東 756	086-462-1212	庄支所	086-462-1212
野宮水防倉庫						300	20							4	1				倉敷市真備町川辺字野宮1542番1地先		真備支所	0866-698-1111
旧庁舎水防倉庫					500	42400								30	10				倉敷市真備町箭田1183-3		真備支所	0866-698-1111
旧山陽ハイツ駐車場					3480														倉敷市有城1265		防災推進課	086-426-3131
玉島乙島地点	700																		倉敷市玉島乙島地先	---	岡山河川事務所 高梁川出張所	086-465-1763
玉島乙島地点	1,300	196																	倉敷市玉島乙島地先	---	岡山河川事務所 高梁川出張所	086-465-1763
船穂町水江地点	7,200	210																	倉敷市船穂町水江地先	---	岡山河川事務所 高梁川出張所	086-465-1763
真備町有井地点	1,300	490																	倉敷市真備町有井地先	---	岡山河川事務所 高梁川出張所	086-465-1763
鶴新田地点																			倉敷市連島町鶴新田地先	---	岡山河川事務所 高梁川出張所	086-465-1763
高梁川出張所			219	450															倉敷市西阿知町西原793	---	岡山河川事務所 高梁川出張所	086-465-1763
酒津右岸資材置場		410														1,746	496	100	倉敷市酒津地先	---	岡山河川事務所 高梁川出張所	086-465-1763
真備町川辺地点			110																倉敷市真備町川辺地先	---	岡山河川事務所 高梁川出張所	086-465-1763
二万谷排水機場				200															倉敷市真備町二万地先	---	岡山河川事務所 高梁川出張所	086-465-1763
真備町井ノ口地点				500		200													倉敷市真備町井ノ口地先	---	岡山河川事務所 高梁川出張所	086-465-1763

資料6 消防団

本 部

令和5年4月1日現在

団名	所在地	電話	定員(人)	実員(人)
倉敷市消防団	消防局内	426-1190	2,059	1,827

団員数(人)

団名	分団名	団員	団名	分団名	団員	
倉敷市消防団	倉敷市消防団本部	5	児島方面隊	琴浦東分団	89	
	方面隊本部	22		琴浦西分団	74	
	倉敷東分団	25		郷内分団	85	
	倉敷西分団	24	玉島方面隊	方面隊本部	21	
	万寿分団	25		玉島東分団	56	
	大高分団	25		玉島中央分団	52	
	中洲分団	19		玉島西分団	35	
	粒江分団	25		柏崎分団	61	
	菅生分団	24		長尾分団	52	
	中庄分団	23		富田分団	101	
	帯江分団	22		黒崎分団	61	
	豊洲分団	24		穂井田分団	51	
	西阿知分団	18		船穂分団	80	
	藤戸分団	23		真備第1分団	61	
	庄分団	21		真備第2分団	95	
	茶屋町分団	21		水島方面隊	方面隊本部	20
	万寿東分団	24			福田分団	24
	葦高分団	25			福田南分団	23
	中島分団	21			連島分団	13
方面隊本部	21	連島北分団	22			
児島分団	53	水島分団	22			
味野分団	71	福田北分団	24			
下津井分団	71	連島南分団	14			
本荘分団	59					

※ 各方面隊本部には、女性団員含む。

資料7 降水量

(岡山地方気象台倉敷地域気象観測所観測) 単位: mm

年月	1	2	3	4	5	6	7	8	9	10	11	12	合計	最大日雨量
昭和54	56	85	101	85	47	262	49	76	117	128	106	22	1,134	6/27、71
昭和55	51	22	102	74	215	79	312	304	113	98	53	19	1,442	5/21、116
昭和56	5	49	82	112	124	299	94	42	54	34	68	16	979	7/3、56
昭和57	17	37	71	111	75	57	246	74	163	35	83	18	987	7/24、80
昭和58	28	29	110	109	91	116	141	24	239	65	22	22	996	9/28、109
昭和59	7	32	33	82	66	172	66	51	99	42	25	30	705	6/26、49
昭和60	10	95	117	148	93	438	126	43	137	31	22	26	1,286	6/25、128
昭和61	9	7	93	105	223	144	119	37	107	26	9	41	920	5/19、83
昭和62	30	39	105	32	120	100	215	66	133	247	42	4	1,133	10/16、109
昭和63	30	16	112	81	139	267	134	65	138	47	12	2	1,043	6/2、58
平成元	64	129	61	44	191	110	139	186	242	33	66	9	1,274	8/27、67
平成2	36	84	101	74	125	146	151	49	358	127	148	18	1,417	9/19、128
平成3	29	45	139	193	116	203	176	31	53	45	45	49	1,124	4/24、81
平成4	34	21	208	103	97	134	85	167	49	70	31	41	1,040	6/23、65
平成5	49	32	74	51	84	261	353	245	177	71	93	47	1,537	7/2、71
平成6	10	62	44	71	60	74	27	19	150	59	31	21	625	9/29、82
平成7	26	12	37	84	225	79	311	36	49	95	39	0	993	7/3、123
平成8	32	29	66	49	96	242	50	96	112	121	48	36	977	8/14、65
平成9	20	22	88	97	116	86	324	49	155	31	58	39	1,085	9/16、77
平成10	117	77	53	103	126	149	51	85	226	189	3	7	1,186	9/22、25、71
平成11	17	49	76	58	124	249	127	32	93	57	46	3	931	6/24、78
平成12	54	16	79	84	77	82	37	50	125	69	74	30	777	10/9、35
平成13	78	73	43	29	140	220	52	78	110	214	50	39	1,126	6/19、62
平成14	50	17	82	116	115	89	57	59	96	33	15	50	779	8/12、42
平成15	34	41	84	125	140	96	215	129	69	40	146	28	1,147	8/14、69
平成16	2	39	59	59	232	187	42	214	169	239	35	93	1,370	9/29、110
平成17	6	72	54	35	50	36	194	49	69	81	35	4	685	7/2、56
平成18	34	64	67	97	81	183	238	49	120	27	59	59	1,078	6/22、58
平成19	20	49	43	28	94	93	208	37	77	17	13	76	755	12/22、40
平成20	72	28	114	113	130	73	21	61	109	87	50	14	869	1/19、52
平成21	36	102	57	72	29	69	232	132	46	66	133	35	1,007	8/9、56
平成22	11	45	133	124	105	143	154	17	155	90	24	60	1,057	5/23、53
平成23	0	46	30	67	303	109	174	54	411	67	69	20	1,349	9/3、 184
平成24	12	59	94	59	52	197	166	33	65	67	62	82	946	6/19、79
平成25	36	49	65	45	15	253	99	114	229	208	52	59	1,220	6/20、78
平成26	24	40	79	43	58	51	89	191	37	187	77	45	919	10/13、88
平成27	60	13	82	133	66	184	186	97	101	25	122	83	1,149	7/17、93
平成28	39	48	54	102	78	413	70	81	256	61	42	72	1,314	9/20、67

年 月	1	2	3	4	5	6	7	8	9	10	11	12	合計	最大日雨量
平成 29	19	31	45	60	39	129	146	80	207	296	25	7	1,081	9/17、111
平成 30	37	27	138	62	129	106	324	44	347	34	6	52	1,302	7/6、139
令和元	19	32	79	74	25	128	114	111	34	70	7	43	733	6/15、58
令和 2	57	37	86	142	58	179	304	0	97	94	49	21	1,122	6/18、73
令和 3	52	39	50	88	133	92	169	282	159	35	83	22	1,202	7/ 8、59
令和 4	11	16	97	79	54	63	148	165	105	35	56	13	840	8/21、68
令和 5	20	27	57	174	210	129	151	60	28	19	28	34	935	5/7、101

数値を四捨五入としているため、合計値が合わないところがある。

「太文字」は、月間最大雨量 「太文字」は、年間最大雨量

資料8

水防実施状況報告書

(管理団体で水防箇所毎に作成するもの)

(作成責任者)

印

管理団体名									指 定 非指定 の 別				
水防実施時 の台風名又は 豪雨名									報 告 年月日	令和 年 月 日			
水防実施所	左岸 川 右岸 地先 m								所 費	手 当	管理団体名	県支出分	合 計
										その他	円	円	円
										計	円	円	円
日 時	自 月 日 時								要 件 費	教材費	円	円	円
	至 月 日 時									器材費	円	円	円
出動人員数	水防団体	消防団体	その他	計					費	燃料費	円	円	円
	人		人	人						雑 費	円	円	円
										計	円	円	円
										合 計	円	円	円
水防作業の 概況及び工法	工法 箇所 m												
水防の 効果 被害	効果	堤防	田	畑	家	鉄道	道路	人口	使 用 資 材	カマス	俵	俵	俵
		m	ha	ha	戸	m	m	人		むしろ	枚	枚	枚
	被害	m	ha	ha	戸	m	m	人		縄	Kg	Kg	Kg
										丸 太	本	本	本
								そ の 他					
他の団体から の応援状況									立退きの状況 及びそれを指示 した理由				
居住者出動状況									水防功労者氏名 年齢、所属及び その功績概要				
警察の援助状況									堤防その他の 施設等の異常の 有無及び緊急工 事を要するもの が生じた時は その場所及び 損傷状況				
現場指揮官行使 氏名									水防活動に関する 自己評価				
水防関係者 の死傷									備 考				

資料9 水防工法

水防工法には様々なものがあるが、その目的と資材人員に応じて最も適切なものを選ばなければならない。河川堤防の破堤原因は、次の3種類が主なものである。

1 越水（溢水）による場合

堤防から水があふれでて、堤防の居住側の堤防斜面から決壊していく。

2 浸透（漏水）による場合

河川の水位が高い場合、水位により堤防の居住側の堤防斜面先に河水が湧水して堤防が決壊していく。

3 洗掘による場合

河水の流勢や波浪により川側の堤防斜面が洗掘されて決壊していく。

水防工法一覧表

現象	工法	工法の概略説明	主に使用される箇所河川	主要材料	
越水	積土俵(土のう)工	堤防天端に土俵(土のう)を何段かに積み重ねる。	一般河川	土俵(土のう)、杭又は竹	
	せき板工(その1)	堤防天端に杭を打ち、せき板を当てる。	都市周辺河川	杭、板、くぎ	
	せき板工(その2)	同上	同上(木材の得にくいところ)	鉄パイプ、鉄板 防水シート	
漏水	川表	むしろ張り工	川表の漏水面にむしろを張る。	水深のあまり深くないところ	竹、縄、むしろ、土俵(土のう)
		畳張り工	川表の漏水面に畳を張る。	水深のあまり深くないところ	古畳、杭、縄、土俵(土のう)
	川裏	釜段工	裏小段、裏のり先平地に円形に積み土俵(土のう)する。	一般河川	土俵(土のう)、むしろ杭又は竹樋
		水マット式釜段工	裏小段、裏のり先平地にビニロン帆布製中空円形水のうを積上げる。	同上(土砂、土俵の入手困難なところ)	帆布製、中空水のう 鉄パイプ、樋ポンプ
		月の輪工	裏小段、裏のり先にかかるように、欠円形に積み土俵(土のう)する。	一般河川	土俵(土のう)、むしろ杭又は竹、樋
		水マット月の輪工	裏小段、裏のり先にかかるように、ビニロン帆布製水のうを組み立てる。	一般河川	帆布製水のう、杭土俵(土のう)、樋
決壊	木流し工	樹木に重り土俵(土のう)を付けて流し被覆する。(竹を使うこともある。)	急流河川	立木、土俵(土のう)縄、鉄線、杭	
	築廻し工	堤防の表が決壊したとき、断面の不足を裏のりで補うため杭をうち中詰の土俵(土のう)を入れる。	凸側堤防、他の工法と併用	杭、丸太、鉄線土俵(土のう)	
き裂	天端く川裏法面	折り返し工	天端のき裂をはさんで両肩付近に竹を突きさし折り曲げて連結する。	粘土質堤防	竹、土俵(土のう)縄
		控え取り工	き裂が天端から裏のりにかかるもので折り返し工と同様に行う。	同上	竹、土俵(土のう)縄
		繋ぎ縫い工	同上現象のとき、杭をき裂の両端に打ち竹で凍結し土俵(土のう)で押さえる。	砂質堤防	杭、竹、鉄線土俵(土のう)
		ネット張りき裂防止工	同上の現象で竹の代わりに金網を用いる。	同上	杭、金網土俵(土のう)
崩壊	川裏	五徳縫い工(その1)	裏法面のき裂を竹で縫い崩壊を防ぐ。	粘土質堤防	竹、縄土俵(土のう)
		五徳縫い工(その2)	裏法面のき裂を挟んで杭を打ちロープで引き寄せる。	同上	杭、ロープ土俵(土のう)
		杭打ち積み土俵(土のう)工	裏法面に杭を打ち並べ中詰めに土俵(土のう)を入れる。	砂質堤防	杭、布木土俵(土のう)、鉄線
		土俵(土のう)羽口工	裏法面に土俵(土のう)を小口に張り上げる。	一般堤防	土俵(土のう)竹又は杭

倉敷市水防協力団体指定要領

(趣旨)

第1条 倉敷市では、水防団員数の減少、サラリーマン化による実際に出動できない水防団員の増加並びに市民及び民間団体が自主的に災害救援活動に取り組む動きの活発化等、近年の水災防止体制を取り巻く環境の変化を踏まえ、本市における水防団及び水防を行う消防機関が行う水防上必要な監視、警戒その他水防活動に協力することを目的に、水防法（昭和24年法律第193号。以下「法」という。）に基づき、水防協力団体を指定することとした。

(水防協力団体の要件)

第2条 水防協力団体は、法第36条により、法人その他法人でない団体であって、事務所の所在地、構成員の資格、代表者の選任方法、総会の運営、会計に関する事項その他当該団体の組織及び運営に関する事項を内容とする規約その他これに準ずるものを有し、次条に規定する業務を適正かつ確実に行うことができると認められる者とする。

(水防協力団体の業務)

第3条 水防協力団体は、次に掲げる業務の範囲内で行うものとし、水防責任を有する水防管理者の所轄下にある水防団又は消防機関が行う水防活動と調和を図るものとする。

- (1) 河川巡視、土のうの袋詰め及び運搬、避難支援などの水防団又は消防機関が行う水防上必要な監視、警戒その他の水防活動に協力することとし、構成員の安全を確保した上で行うことが可能な活動
- (2) 水防に必要な器具、資材又は設備の保管及びその提供
- (3) 水防協力団体の業務や活動を含む水防に関する広報活動、水防に関する情報の収集及びその提供
- (4) 水防に関する意識調査、実態調査等の水防に関する調査研究
- (5) 講習会や研修会等の実施等の水防に関する知識の普及及び啓発
- (6) 水防意識の高揚を図るための自主的なパンフレットの作成、各種行事等の開催等の前各号に掲げる業務に附帯する業務

(水防協力団体の申請方法)

第4条 水防協力団体の要件を満たす者で、倉敷市水防協力団体の指定を受けようとする者は、水防管理者に倉敷市水防協力団体指定申請書に水防協力団体活動業務計画書及び水防協力団体組織体制一覧表（連絡先）を添えて、2部提出するものとする。

2 水防協力団体の名称、住所、事務所の所在地、業務内容及び組織体制の変更をする場合も前項と同様とする。

(水防協力団体の指定)

第5条 水防管理者は、前条の申請により業務を適正かつ確実に行うことができると認められる場合は、水防協力団体として指定することができる。また、指定をしたときは、当該水防協力団体に対し、倉敷市水防協力団体認定書を交付するとともに、当該水防協力団体の名称、住所及び事務所の所在地を公示する。

2 水防協力団体の名称、住所又は事務所の所在地の変更の申請があったときは、当該申請に係る事項を公示する。

(その他)

第6条 この要領に変更が生じたときは、関係機関と調整し、その都度改訂するものとする。

2 その他この要領の実施に必要な事項については、別途定めるものとする。

附 則

この要領は、平成27年2月9日から施行する。

倉敷市における水防協力団体との水防協働活動実施要領

(趣旨)

第1条 倉敷市における水防活動は、倉敷市水防計画に活動内容を明記しているところであるが、水防法(昭和24年法律第193号。以下「法」という。)が一部改正され、水防協力団体制度が創設されたことに伴い、本市において水防協力団体を指定した際に水防団及び水防活動を行う消防機関と水防協力団体との水防活動の連携、協働業務等について本要領に定めるものとする。

(水防団等と水防協力団体との連携)

第2条 法第36条及び倉敷市水防協力団体指定要領に基づき指定された水防協力団体が行う水防活動は、水防団又は水防を行う消防機関による水防活動に対する協力業務であり密接な連携の下、活動を行うものとする。

(活動報告書の提出)

第3条 連携して行われる水防の効果が最大限発揮されるよう、指定された水防協力団体に対し、水防活動の活動記録についてその内容を明記した水防協力団体活動報告書を提出させることができる。

(情報提供等)

第4条 水防管理者は、倉敷市水防協力団体指定要領第4条に基づき提出された水防協力団体活動業務計画書及び前条の水防協力団体活動報告書で示された活動内容について、その活動の実施に関し、必要な情報、指導及び助言を行う。

(その他)

第5条 この要領に変更が生じたときは、関係機関と調整し、その都度改訂するものとする。

2 その他この要領の実施に必要な事項については、別途定めるものとする。

附 則

この要領は、平成27年2月9日から施行する。