

令和3年度

倉敷市全域地内  
倉敷市道路交通量調査  
報告書（概要版）

令和4年1月

倉敷市都市計画課

## 調 査 概 要

### 1 調査の目的

本調査は、倉敷市内の道路交通の現況を調査し、道路の計画・建設・維持修繕その他の管理など道路行政全般にわたる基礎資料を得ることを目的に実施した。

### 2 調査の内容

本調査は、倉敷市全域の市道から調査対象路線の区間を選び出し、この区間について平日・休日の（12時間・24時間）交通量の調査を行った。

### 3 実施日時

次表により各調査地点の調査を行った。

| 調査区分        | 調査日                     | 調査時間          | 天候 | 調査箇所数 |
|-------------|-------------------------|---------------|----|-------|
| 平日12時間交通量調査 | 11月16日（火）               | AM7:00～PM7:00 | 晴  | 17    |
| 平日12時間交通量調査 | 11月17日（水）               | AM7:00～PM7:00 | 晴  | 17    |
| 平日12時間交通量調査 | 11月18日（木）               | AM7:00～PM7:00 | 晴  | 17    |
| 平日24時間交通量調査 | 11月16日（火）<br>～11月17日（水） | AM7:00～AM7:00 | 晴  | 1     |
| 平日24時間交通量調査 | 11月17日（水）<br>～11月18日（木） | AM7:00～AM7:00 | 晴  | 1     |
| 休日12時間交通量調査 | 11月21日（日）               | AM7:00～PM7:00 | 晴  | 1     |

### 4 車種分類

別紙1 通行車両等の区分 参照

### 5 調査箇所

別紙2 調査地点一覧のとおり

## 通行車両等の区分

## 1 自動車類の車種分類の定義

自動車類の分類はナンバープレートの形状,塗色,分類番号によるのを原則とするが,夜間12時間観測で照明が不十分なために,ナンバープレートの識別が困難な場合には,車両の形態により分類することもやむを得ない。

通行車両等の分類は次のとおりとする。ナンバープレートの塗色は特記しない限り白地に緑文字(自家用)又は緑地に白文字(営業用)とする。

| 観測区分 | 種別    | 内容  |
|------|-------|---|
| 小型車  | 乗用車   | ナンバー5(黄と黒のプレート)<br>ナンバー3,8(小型プレート)<br>ナンバー3,5,7 |
|      | 小型貨物車 | ナンバー4(黄と黒のプレート)<br>ナンバー3,6(小型プレート)<br>ナンバー4,6   |
| 大型車  | バス    | ナンバー2   |
|      | 普通貨物車 | ナンバー1<br>ナンバー8,9,0                              |

なお,外交官用車両(外交団用,領事団用,代表部用),在日米軍用車両,自衛隊用車両,臨時運行車両,回送運行車両等独自の番号を付しているものは,それぞれの形状,寸法に応じて車種を想定し,自動車類に含めて観測するものとする。

## (1) 小型車

## ア 軽乗用車

ナンバープレートの塗色が黄地に黒文字(自家用)又は黒地に黄文字(営業用)であり,かつ分類番号が50~59の自動車とする。

なお,昭和48年10月1日以前に届出した軽乗用車には,白地に緑又は緑地に白の小型ナンバープレートで分類番号が3及び33又は8及び88のものがあるが,これらも軽乗用車として観測する。

## イ 乗用車

分類番号が3, 30~39及び300~399(普通乗用自動車), または5, 7, 50~59, 70~79, 500~599及び700~799(小型乗用自動車)の自動車とする。

## ウ 軽貨物車

ナンバープレートの塗色が黄地に黒文字(自家用)又は黒地に黄文字(営業用)であり, かつ分類番号が40~49の自動車とする。

なお, 昭和48年10月1日以前に届出した軽貨物車には, 白地に緑又は緑地に白の小型ナンバープレートで分類番号が3及び33又は6及び66のものがあるが, これらも軽貨物車として観測する。

## エ 小型貨物車

分類番号が4, 6, 40~49, 60~69, 400~499及び600~699の自動車(小型貨物自動車)とする。

## (2) 大型車

## ア バス

分類番号が2, 20~29及び200~299の自動車とする。

## イ 普通貨物車

分類番号が1, 10~19及び100~199の自動車とする。

## ウ 特種(殊)車

ナンバープレートの塗色が黄地に黒文字又は黒地に黄文字のもののうち, 分類番号が8, 80~89及び800~899, 9, 90~99及び900~999, 0, 00~09及び000~099の自動車とする。

分類番号が8, 80~89及び800~899の自動車を特種用途自動車という。特種用途自動車とは, 特種の目的に使用され, かつその目的遂行に必要な構造装置をそなえたもので, 緊急自動車, タンク車, 撒水車, 霊柩車, 放送宣伝車, クレーン車等がある。

分類番号が9, 90~99及び900~999, 0, 00~09及び000~099の自動車を特殊自動車という。特殊自動車とは, キャタピラを有する自動車, ロード・ローラ, タイヤ・ローラ, スタビライザ等をいう。荷物車, 故障車等をけん引していく場合は, けん

引車だけを調査の対象とし、披けん引車は数えない。

### (3) 自動車類合計

上記(1)、(2)の自動車類の合計を記入する。

## 2 歩行者類・自転車類

歩行者類・自転車類は、原則として以下の調査方法とする。

### (1) 歩行者類

#### ア 対象とするもの

歩いている人、走っている人、身体障害者用車いすに乗っている人、乳母車を押す人、小児用の車(小児用三輪車、6才未満の者が乗車する自転車で、かつ、走行、制動操作が簡単で速度が4~8km/h程度しか出せない自転車)に乗っている人、動力付き二輪車又は二輪若しくは三輪の自転車(これらの車両で側車付きのもの及び他の車両をけん引しているものを除く。)を押して歩いている人、親に手を引かれている子供、ローラースケート等によって通行している人、買物車(ショッピングカート)を引いている人。

#### イ 対象としないもの

軽車両(リヤカー、牛馬車等)を引いている人、背負われている子供、乳母車の中にいる子供、路上で遊んでいる人、デモ隊、葬列、通園・通学途中でない教師等に引率された学生・生徒・園児の隊列。

### (2) 自転車類

自転車とは、ペダル又はハンド・クランクを用い、かつ、人の力により運転する二輪以上の車(レールにより運転する車を除く。)であって、身体障害者用の車いす、歩行補助車等及び小児用の車以外のもの(道路交通法第2条第1項第11の2号)とし、二輪のものに限らない。リヤカー等を引く自転車は自転車類に含む。

## 交通量調査 調査地点一覧

|        |   |
|--------|---|
| 平日12時間 | ○ |
| 平日24時間 | ◎ |
| 休日12時間 | ● |

| 調査<br>番号 | 路 線 名            | 調査地点          | 調 査 日     |           |           |           |
|----------|------------------|---------------|-----------|-----------|-----------|-----------|
|          |                  |               | 11月16日(火) | 11月17日(水) | 11月18日(木) | 11月21日(日) |
| 1        | 上東庄新町線           | 上東            | ○         |           |           |           |
| 2        | 栗坂岩端線            | 中庄            | ○         |           |           |           |
| 3        | 生坂二日市線           | 中庄            | ○         |           |           |           |
| 4        | 生坂二日市線           | 中庄            | ○         |           |           |           |
| 5        | 羽島四十瀬線線(船倉町交差点)  | 船倉町(小町トンネル西詰) | ○         |           |           |           |
| 6        | 富本町三田線           | 二子            | ○         |           |           |           |
| 7        | 三田五軒屋海岸通1号線      | 平田            | ○         |           |           |           |
| 8        | 三田五軒屋海岸通2号線      | 浜ノ茶屋          | ○         |           |           |           |
| 9        | 三田五軒屋海岸通2号線      | 大内            | ○         |           |           |           |
| 10       | 酒津大島1号線          | 青江            | ○         |           |           |           |
| 11       | 駅前古城池霞橋線         | 中央2丁目         | ○         |           |           | ●         |
| 12       | 駅前古城池霞橋線         | 笹沖            |           | ○         |           |           |
| 13       | 矢柄西田線            | 新田            |           | ○         |           |           |
| 14       | 矢柄西田線            | 吉岡            |           | ○         |           |           |
| 15       | 羽島四十瀬線           | 白染町           | ○         |           |           |           |
| 16       | 酒津大島老松線          | 老松町3丁目        | ○         |           |           |           |
| 17       | 三田五軒屋海岸通3号線      | 沖             | ◎         |           |           |           |
| 18       | 茶屋藤戸線            | 茶屋町           |           | ○         |           |           |
| 19       | 二日市曾根線           | 茶屋町           |           | ○         |           |           |
| 20       | 船倉曾原線            | 粒江            |           | ○         |           |           |
| 21       | 旭町西田線            | 福島            | ○         |           |           |           |
| 22       | 新田上富井線           | 西中新田          | ○         |           |           |           |
| 23       | 駅前古城池霞橋線         | 福田町福田         |           | ◎         |           |           |
| 24       | 駅前古城池霞橋線         | 北畝5丁目         |           | ○         |           |           |
| 25       | 駅前古城池霞橋線         | 神田3丁目         |           | ○         |           |           |
| 26       | 一文字樋の輪線          | 福田町古新田        |           | ○         |           |           |
| 27       | 鶴新田東西線           | 連島町鶴新田        |           | ○         |           |           |
| 28       | 連島町連島西千鳥町線       | 水島北幸町         |           | ○         |           |           |
|          | 福田町浦田西千鳥町線       | 水島西栄町         |           |           |           |           |
| 29       | 三田五軒屋海岸通4号線      | 亀島2丁目         |           | ○         |           |           |
| 30       | 竜ノ口巻倒線           | 西阿知町新田        |           | ○         |           |           |
| 31       | 西阿知矢柄線           | 片島町           |           | ○         |           |           |
| 32       | 北畝南畝線            | 南畝6丁目         |           | ○         |           |           |
| 33       | 鉾島吉浦線            | 玉島上成          |           |           | ○         |           |
| 34       | 堀貫線              | 玉島            |           |           | ○         |           |
| 35       | 堀貫線              | 玉島乙島          |           |           | ○         |           |
| 36       | 堀貫線              | 玉島乙島          |           |           | ○         |           |
| 37       | 堀貫線              | 新倉敷駅前5丁目      |           |           | ○         |           |
| 38       | 高梁川堤防線           | 玉島乙島          |           |           | ○         |           |
| 39       | 柏島道越線            | 玉島阿賀崎         |           |           | ○         |           |
| 40       | 唐船小原線            | 玉島勇崎          |           |           | ○         |           |
| 41       | 稗田小川1号線          | 児島柳田町         |           |           | ○         |           |
| 42       | 沖熊稗田線            | 児島下の町5丁目      |           |           | ○         |           |
| 43       | 中山線              | 児島小川5丁目       |           |           | ○         |           |
| 44       | 萱刈阿津線            | 児島駅前1丁目       |           |           | ○         |           |
| 45       | 扇の嶮線             | 児島阿津3丁目       |           |           | ○         |           |
| 46       | 倉敷清音線            | 寿町            | ○         |           |           |           |
| 47       | 高砂町中島柳井原線        | 水江            |           | ○         |           |           |
| 48       | 矢柄西之浦片島線(大平山TN)  | 連島町矢柄         |           | ○         |           |           |
| 49       | 味野塩生線(白馬TN)      | 児島塩生          |           |           | ○         |           |
| 50       | 扇の嶮線(新扇の嶮TN)     | 下津井吹上         |           |           | ○         |           |
| 51       | 下津井吹上12号線(扇の嶮隧道) | 下津井吹上         |           |           | ○         |           |
| 52       | 石の塔線(石の塔隧道)      | 大島            |           |           | ○         |           |
| 53       | 本町4号線(鶴形山隧道)     | 本町            | ○         |           |           |           |
| 合 計      | 平日12時間           |               | 17        | 17        | 17        | 0         |
|          | 平日24時間           |               | 1         | 1         | 0         | 0         |
|          | 休日12時間           |               | 0         | 0         | 0         | 1         |

集計表（倉敷市交通量調査）

平日実施日 令和3年11月16日(火)17日(水)18日(木)  
 休日実施日 令和3年11月21日(日)

| 調査地点番号 | 路線名                | 調査地点名         | 調査日 | 交通量（上段：12h交通量 下段：24h交通量） |          |       |     |       |          |          |       |     |       |          |          |       |      |       | H27との比較<br>（自動車合計） |               |
|--------|--------------------|---------------|-----|--------------------------|----------|-------|-----|-------|----------|----------|-------|-----|-------|----------|----------|-------|------|-------|--------------------|---------------|
|        |                    |               |     | 上り                       |          |       |     |       | 下り       |          |       |     |       | 合計       |          |       |      |       | H27<br>交通量         | 伸び率           |
|        |                    |               |     | 歩行者<br>類                 | 自転<br>車類 | 自動車類  |     |       | 歩行者<br>類 | 自転<br>車類 | 自動車類  |     |       | 歩行者<br>類 | 自転<br>車類 | 自動車類  |      |       |                    |               |
|        |                    |               |     |                          |          | 小型    | 大型  | 合計    |          |          | 小型    | 大型  | 合計    |          |          | 小型    | 大型   | 合計    |                    |               |
| 1      | 上東庄新町線             | 上東            | 16日 | 2                        | 17       | 2318  | 152 | 2470  | 1        | 10       | 2881  | 225 | 3106  | 3        | 27       | 5199  | 377  | 5576  | 5261               | 1.06          |
| 2      | 栗坂岩端線              | 中庄            | 16日 | 106                      | 289      | 4394  | 127 | 4521  | 114      | 360      | 4819  | 113 | 4932  | 220      | 649      | 9213  | 240  | 9453  | 9420               | 1.00          |
| 3      | 生坂二日市線             | 中庄            | 16日 | 157                      | 306      | 7282  | 324 | 7606  | 156      | 257      | 6542  | 357 | 6899  | 313      | 563      | 13824 | 681  | 14505 | 14770              | 0.98          |
| 4      | 生坂二日市線             | 中庄            | 16日 | 6                        | 111      | 4239  | 183 | 4422  | 9        | 148      | 4272  | 246 | 4518  | 15       | 259      | 8511  | 429  | 8940  | 9208               | 0.97          |
| 5      | 羽島四十瀬線<br>（船倉町交差点） | 船倉町（小町トンネル西詰） | 16日 | 2                        | 205      | 7505  | 322 | 7827  | 8        | 265      | 6108  | 231 | 6339  | 10       | 470      | 13613 | 553  | 14166 | 15426              | 0.92<br>（※注1） |
| 6      | 富本町三田線             | 二子            | 16日 | 22                       | 218      | 10898 | 734 | 11632 | 22       | 256      | 12184 | 590 | 12774 | 44       | 474      | 23082 | 1324 | 24406 | 23358              | 1.04          |
| 7      | 三田五軒屋海岸通1号線        | 平田            | 16日 | 28                       | 194      | 12158 | 954 | 13112 | 38       | 197      | 11985 | 826 | 12811 | 66       | 391      | 24143 | 1780 | 25923 | 26191              | 0.99          |
| 8      | 三田五軒屋海岸通2号線        | 浜ノ茶屋          | 16日 | 56                       | 261      | 11949 | 557 | 12506 | 56       | 293      | 10859 | 468 | 11327 | 112      | 554      | 22808 | 1025 | 23833 | 26239              | 0.91          |
| 9      | 三田五軒屋海岸通2号線        | 大内            | 16日 | 50                       | 252      | 12130 | 486 | 12616 | 57       | 280      | 11594 | 438 | 12032 | 107      | 532      | 23724 | 924  | 24648 | 22641              | 1.09          |
| 10     | 酒津大島1号線            | 青江            | 16日 | 37                       | 103      | 2981  | 115 | 3096  | 57       | 95       | 3028  | 143 | 3171  | 94       | 198      | 6009  | 258  | 6267  | 7161               | 0.88          |
| 11     | 駅前古城池霞橋線<br>（平日）   | 中央2丁目         | 16日 | 644                      | 1051     | 4646  | 227 | 4873  | 452      | 957      | 6128  | 184 | 6312  | 1096     | 2008     | 10774 | 411  | 11185 | 12051              | 0.93          |
| 11     | 駅前古城池霞橋線<br>（休日）   | 中央2丁目         | 21日 | 1536                     | 656      | 5941  | 98  | 6039  | 1151     | 593      | 5886  | 109 | 5995  | 2687     | 1249     | 11827 | 207  | 12034 | 12250              | 0.98          |
| 12     | 駅前古城池霞橋線           | 笹沖            | 17日 | 241                      | 831      | 9609  | 717 | 10326 | 219      | 724      | 10070 | 676 | 10746 | 460      | 1555     | 19679 | 1393 | 21072 | 19764              | 1.07          |
| 13     | 矢柄西田線              | 新田            | 17日 | 40                       | 217      | 4745  | 129 | 4874  | 25       | 256      | 4332  | 101 | 4433  | 65       | 473      | 9077  | 230  | 9307  | 9067               | 1.03          |
| 14     | 矢柄西田線              | 吉岡            | 17日 | 373                      | 510      | 6282  | 154 | 6436  | 358      | 535      | 5624  | 125 | 5749  | 731      | 1045     | 11906 | 279  | 12185 | 11957              | 1.02          |
| 15     | 羽島四十瀬線             | 白楽町           | 16日 | 156                      | 438      | 7320  | 206 | 7526  | 308      | 897      | 8570  | 166 | 8736  | 464      | 1335     | 15890 | 372  | 16262 | 17075              | 0.95          |
| 16     | 酒津大島老松線            | 老松町3丁目        | 16日 | 100                      | 555      | 3378  | 54  | 3432  | 106      | 686      | 3449  | 56  | 3505  | 206      | 1241     | 6827  | 110  | 6937  | 7819               | 0.89          |
| 17     | 三田五軒屋海岸通3号線        | 沖             | 16日 | 166                      | 474      | 12056 | 397 | 12453 | 174      | 519      | 11683 | 411 | 12094 | 340      | 993      | 23739 | 808  | 24547 | 25574              | 0.96          |
|        |                    |               |     | 287                      | 561      | 15073 | 455 | 15528 | 303      | 697      | 15425 | 485 | 15910 | 590      | 1258     | 30498 | 940  | 31438 | 33477              | 0.94          |
| 18     | 茶屋藤戸線              | 茶屋町           | 17日 | 1                        | 10       | 2427  | 64  | 2491  | 2        | 9        | 2090  | 61  | 2151  | 3        | 19       | 4517  | 125  | 4642  | 4870               | 0.95          |

集計表（倉敷市交通量調査）

平日実施日 令和3年11月16日(火)17日(水)18日(木)  
 休日実施日 令和3年11月21日(日)

| 調査地点番号 | 路線名         | 調査地点名    | 調査日 | 交通量（上段：12h交通量 下段：24h交通量） |      |       |      |       |      |      |       |      |       |      |      |       |      |       | H27との比較<br>（自動車合計） |      |
|--------|-------------|----------|-----|--------------------------|------|-------|------|-------|------|------|-------|------|-------|------|------|-------|------|-------|--------------------|------|
|        |             |          |     | 上り                       |      |       |      |       | 下り   |      |       |      |       | 合計   |      |       |      |       | H27<br>交通量         | 伸び率  |
|        |             |          |     | 歩行者類                     | 自転車類 | 自動車類  |      |       | 歩行者類 | 自転車類 | 自動車類  |      |       | 歩行者類 | 自転車類 | 自動車類  |      |       |                    |      |
|        |             |          |     |                          |      | 小型    | 大型   | 合計    |      |      | 小型    | 大型   | 合計    |      |      | 小型    | 大型   | 合計    |                    |      |
| 19     | 二日市曾根線      | 茶屋町      | 17日 | 12                       | 34   | 1737  | 94   | 1831  | 17   | 30   | 1697  | 82   | 1779  | 29   | 64   | 3434  | 176  | 3610  | 3151               | 1.15 |
| 20     | 船倉曾原線       | 粒江       | 17日 | 2                        | 0    | 5163  | 490  | 5653  | 2    | 0    | 4806  | 525  | 5331  | 4    | 0    | 9969  | 1015 | 10984 | 10588              | 1.04 |
| 21     | 旭町西田線       | 福島       | 16日 | 139                      | 552  | 3373  | 46   | 3419  | 121  | 448  | 3346  | 39   | 3385  | 260  | 1000 | 6719  | 85   | 6804  | 7618               | 0.89 |
| 22     | 新田上富井線      | 西中新田     | 16日 | 215                      | 244  | 3574  | 21   | 3595  | 176  | 242  | 3383  | 14   | 3397  | 391  | 486  | 6957  | 35   | 6992  | 7049               | 0.99 |
| 23     | 駅前古城池霞橋線    | 福田町福田    | 17日 | 195                      | 192  | 10992 | 525  | 11517 | 134  | 331  | 9674  | 624  | 10298 | 329  | 523  | 20666 | 1149 | 21815 | 22479              | 0.97 |
|        |             |          |     | 202                      | 227  | 14087 | 687  | 14774 | 140  | 387  | 14194 | 777  | 14971 | 342  | 614  | 28281 | 1464 | 29745 | 29544              | 1.01 |
| 24     | 駅前古城池霞橋線    | 北畝5丁目    | 17日 | 33                       | 207  | 8298  | 448  | 8746  | 51   | 180  | 7541  | 407  | 7948  | 84   | 387  | 15839 | 855  | 16694 | 16031              | 1.04 |
| 25     | 駅前古城池霞橋線    | 神田3丁目    | 17日 | 116                      | 179  | 5379  | 174  | 5553  | 124  | 202  | 4947  | 115  | 5062  | 240  | 381  | 10326 | 289  | 10615 | 11005              | 0.96 |
| 26     | 一文字樋の輪線     | 福田町古新田   | 17日 | 35                       | 82   | 3786  | 164  | 3950  | 95   | 64   | 3569  | 192  | 3761  | 130  | 146  | 7355  | 356  | 7711  | 8042               | 0.96 |
| 27     | 鶴新田東西線      | 連島町鶴新田   | 17日 | 65                       | 63   | 1829  | 55   | 1884  | 54   | 50   | 1794  | 49   | 1843  | 119  | 113  | 3623  | 104  | 3727  | 3418               | 1.09 |
| 28     | 連島町連島西千鳥町線  | 水島北幸町    | 17日 | 102                      | 176  | 4527  | 29   | 4556  | 133  | 180  | 3516  | 28   | 3544  | 235  | 356  | 8043  | 57   | 8100  | 8062               | 1.00 |
|        | 福田町浦田西千鳥町線  | 水島西栄町    |     |                          |      |       |      |       |      |      |       |      |       |      |      |       |      |       |                    |      |
| 29     | 三田五軒屋海岸通4号線 | 亀島2丁目    | 17日 | 21                       | 125  | 7234  | 464  | 7698  | 32   | 76   | 6882  | 592  | 7474  | 53   | 201  | 14116 | 1056 | 15172 | 15096              | 1.01 |
| 30     | 竜ノ口巻倒線      | 西阿知町新田   | 17日 | 0                        | 17   | 1606  | 205  | 1811  | 2    | 21   | 1678  | 193  | 1871  | 2    | 38   | 3284  | 398  | 3682  | 3800               | 0.97 |
| 31     | 西阿知矢柄線      | 片島町      | 17日 | 88                       | 107  | 4300  | 331  | 4631  | 89   | 118  | 4413  | 552  | 4965  | 177  | 225  | 8713  | 883  | 9596  | 8006               | 1.20 |
| 32     | 北畝南畝線       | 南畝6丁目    | 17日 | 18                       | 51   | 3102  | 701  | 3803  | 9    | 43   | 3268  | 797  | 4065  | 27   | 94   | 6370  | 1498 | 7868  | 7967               | 0.99 |
| 33     | 鉾島吉浦線       | 玉島上成     | 18日 | 23                       | 92   | 1907  | 45   | 1952  | 21   | 120  | 2359  | 40   | 2399  | 44   | 212  | 4266  | 85   | 4351  | 3937               | 1.11 |
| 34     | 堀貫線         | 玉島       | 18日 | 82                       | 341  | 6607  | 650  | 7257  | 79   | 338  | 7696  | 630  | 8326  | 161  | 679  | 14303 | 1280 | 15583 | 14489              | 1.08 |
| 35     | 堀貫線         | 玉島乙島     | 18日 | 100                      | 210  | 5620  | 1129 | 6749  | 100  | 212  | 5505  | 922  | 6427  | 200  | 422  | 11125 | 2051 | 13176 | 11389              | 1.16 |
| 36     | 堀貫線         | 玉島乙島     | 18日 | 60                       | 99   | 4921  | 1235 | 6156  | 69   | 117  | 4280  | 1291 | 5571  | 129  | 216  | 9201  | 2526 | 11727 | 12441              | 0.94 |
| 37     | 堀貫線         | 新倉敷駅前5丁目 | 18日 | 69                       | 302  | 5049  | 332  | 5381  | 85   | 311  | 5738  | 286  | 6024  | 154  | 613  | 10787 | 618  | 11405 | 12187              | 0.94 |



集計表（倉敷市交通量調査）

平日実施日 令和3年11月16日(火)17日(水)18日(木)  
 休日実施日 令和3年11月21日(日)

| 調査地点番号 | 路線名                  | 調査地点名    | 調査日 | 交通量（上段：12h交通量 下段：24h交通量） |      |      |     |      |      |      |      |     |      |      |      |      |      |      | H27との比較<br>（自動車合計） |       |
|--------|----------------------|----------|-----|--------------------------|------|------|-----|------|------|------|------|-----|------|------|------|------|------|------|--------------------|-------|
|        |                      |          |     | 上り                       |      |      |     |      | 下り   |      |      |     |      | 合計   |      |      |      |      | H27<br>交通量         | 伸び率   |
|        |                      |          |     | 歩行者類                     | 自転車類 | 自動車類 |     |      | 歩行者類 | 自転車類 | 自動車類 |     |      | 歩行者類 | 自転車類 | 自動車類 |      |      |                    |       |
|        |                      |          |     |                          |      | 小型   | 大型  | 合計   |      |      | 小型   | 大型  | 合計   |      |      | 小型   | 大型   | 合計   |                    |       |
| 38     | 高梁川堤防線               | 玉島乙島     | 18日 | 2                        | 10   | 2396 | 176 | 2572 | 3    | 13   | 2339 | 251 | 2590 | 5    | 23   | 4735 | 427  | 5162 | 5445               | 0.95  |
| 39     | 柏島道越線                | 玉島阿賀崎    | 18日 | 4                        | 10   | 2282 | 87  | 2369 | 6    | 5    | 2135 | 81  | 2216 | 10   | 15   | 4417 | 168  | 4585 | 3317               | 1.38  |
| 40     | 唐船小原線                | 玉島勇崎     | 18日 | 22                       | 54   | 3744 | 86  | 3830 | 19   | 66   | 3811 | 85  | 3896 | 41   | 120  | 7555 | 171  | 7726 | 8055               | 0.96  |
| 41     | 稗田小川1号線              | 児島柳田町    | 18日 | 11                       | 10   | 4619 | 206 | 4825 | 10   | 11   | 4666 | 214 | 4880 | 21   | 21   | 9285 | 420  | 9705 | 10936              | 0.89  |
| 42     | 沖熊稗田線                | 児島下の町5丁目 | 18日 | 190                      | 174  | 2788 | 102 | 2890 | 167  | 171  | 3041 | 111 | 3152 | 357  | 345  | 5829 | 213  | 6042 | 7129               | 0.85  |
| 43     | 中山線                  | 児島小川5丁目  | 18日 | 533                      | 43   | 1975 | 25  | 2000 | 544  | 17   | 1866 | 22  | 1888 | 1077 | 60   | 3841 | 47   | 3888 | 3866               | 1.01  |
| 44     | 萱刈阿津線                | 児島駅前1丁目  | 18日 | 134                      | 149  | 3389 | 42  | 3431 | 120  | 157  | 3564 | 47  | 3611 | 254  | 306  | 6953 | 89   | 7042 | 7275               | 0.97  |
| 45     | 扇の嶮線                 | 児島阿津3丁目  | 18日 | 21                       | 7    | 2646 | 758 | 3404 | 9    | 11   | 2623 | 693 | 3316 | 30   | 18   | 5269 | 1451 | 6720 | 8676               | 0.77  |
| 46     | 倉敷清音線                | 寿町       | 16日 | 315                      | 955  | 2795 | 45  | 2840 | 296  | 1056 | 3255 | 45  | 3300 | 611  | 2011 | 6050 | 90   | 6140 | 6672               | 0.92  |
| 47     | 高砂町中島柳井原線            | 水江       | 17日 | 23                       | 33   | 2908 | 347 | 3255 | 26   | 33   | 2778 | 363 | 3141 | 49   | 66   | 5686 | 710  | 6396 | 4232               | 1.51  |
| 48     | 矢柄西之浦片島線<br>（大平山TN）  | 連島町矢柄    | 17日 | 6                        | 4    | 2042 | 209 | 2251 | 7    | 5    | 1993 | 207 | 2200 | 13   | 9    | 4035 | 416  | 4451 |                    | (※注2) |
| 49     | 味野塩生線（白馬TN）          | 児島塩生     | 18日 | 8                        | 30   | 1060 | 18  | 1078 | 2    | 38   | 1123 | 13  | 1136 | 10   | 68   | 2183 | 31   | 2214 |                    |       |
| 50     | 扇の嶮線（新扇の嶮TN）         | 下津井吹上    | 18日 | 4                        | 2    | 1450 | 100 | 1550 | 3    | 7    | 1471 | 82  | 1553 | 7    | 9    | 2921 | 182  | 3103 |                    |       |
| 51     | 下津井吹上12号線<br>（扇の嶮隧道） | 下津井吹上    | 18日 | 0                        | 0    |      |     |      | 0    | 2    | 129  | 1   | 130  | 0    | 2    | 129  | 1    | 130  |                    |       |
| 52     | 石の塔線（石の塔隧道）          | 大島       | 18日 | 18                       | 8    | 417  | 10  | 427  | 17   | 3    | 351  | 10  | 361  | 35   | 11   | 768  | 20   | 788  |                    |       |
| 53     | 本町4号線（鶴形山隧道）         | 本町       | 16日 | 114                      | 360  | 842  | 35  | 877  | 54   | 231  | 155  | 6   | 161  | 168  | 591  | 997  | 41   | 1038 |                    |       |

(※注1) 調査地点番号5のH27交通量は、羽島（小町トンネル東詰）において観測したデータ

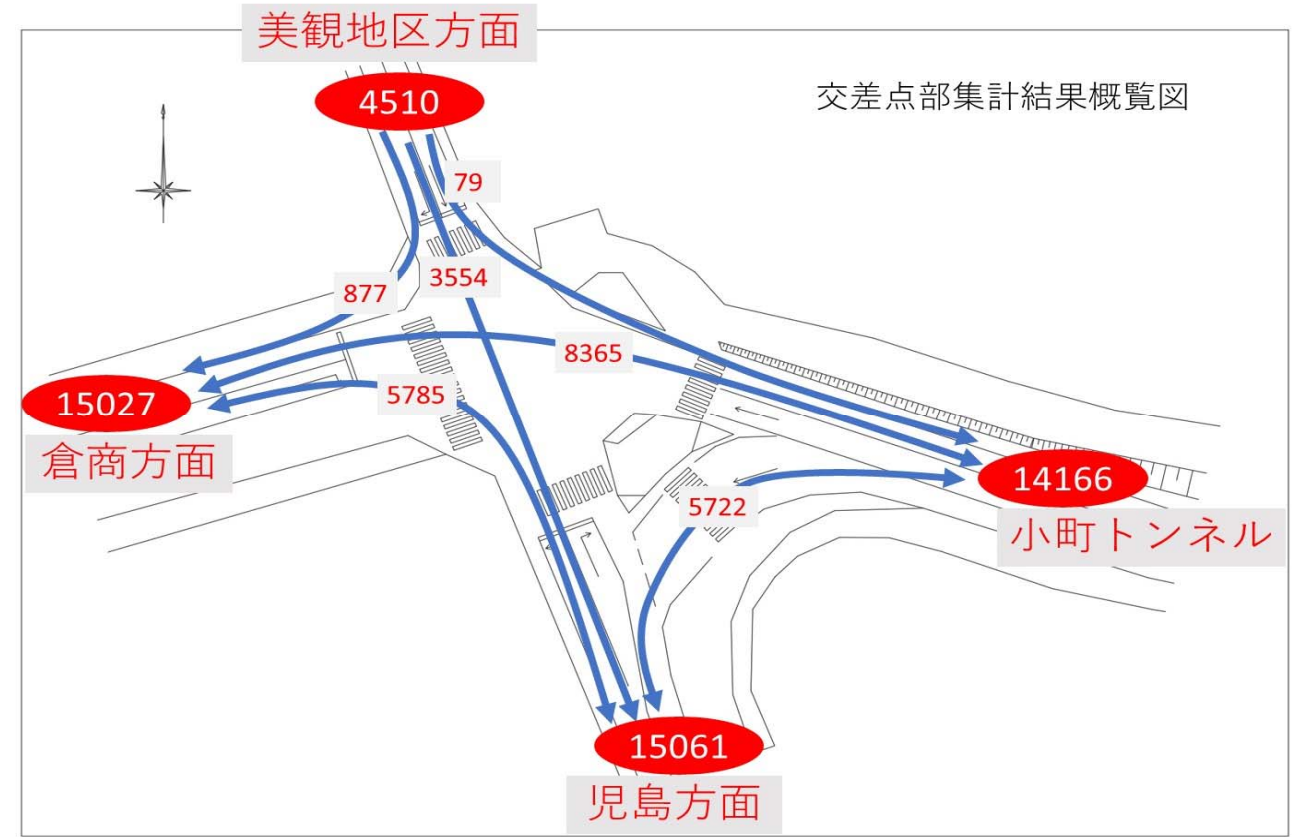
(※注2) 調査地点番号47については、平成28年10月観測データとの比較により伸び率を計算

船倉町交差点 自動車類計測集計表(倉敷市交通量調査)

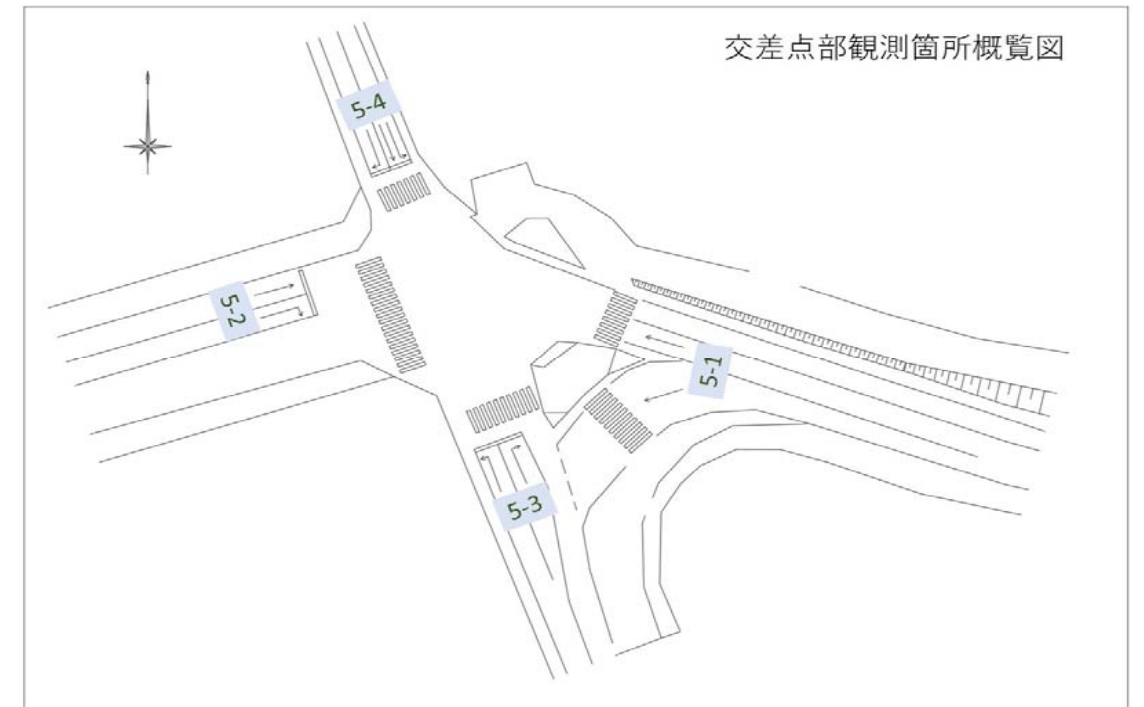
実施日 令和3年11月16日(火)

| 調査地点番号&車種名      |    | 流出方向            |               |               |                 | 計     |
|-----------------|----|-----------------|---------------|---------------|-----------------|-------|
|                 |    | 小町トンネル<br>(5-1) | 倉商方面<br>(5-2) | 児島方面<br>(5-3) | 美観地区方面<br>(5-4) |       |
| 小町トンネル<br>(5-1) | 小型 | 0               | 3815          | 2293          | 0               | 6108  |
|                 | 大型 | 0               | 111           | 120           | 0               | 231   |
|                 | 計  | 0               | 3926          | 2413          | 0               | 6339  |
| 倉商方面<br>(5-2)   | 小型 | 4285            | 0             | 1949          | 0               | 6234  |
|                 | 大型 | 154             | 0             | 150           | 0               | 304   |
|                 | 計  | 4439            | 0             | 2099          | 0               | 6538  |
| 児島方面<br>(5-3)   | 小型 | 3143            | 3479          | 0             | 0               | 6622  |
|                 | 大型 | 166             | 207           | 0             | 0               | 373   |
|                 | 計  | 3309            | 3686          | 0             | 0               | 6995  |
| 美観地区方面<br>(5-4) | 小型 | 77              | 862           | 3450          | 0               | 4389  |
|                 | 大型 | 2               | 15            | 104           | 0               | 121   |
|                 | 計  | 79              | 877           | 3554          | 0               | 4510  |
| 計               | 小型 | 7505            | 8156          | 7692          | 0               | 23353 |
|                 | 大型 | 322             | 333           | 374           | 0               | 1029  |
|                 | 計  | 7827            | 8489          | 8066          | 0               | 24382 |

流入方向



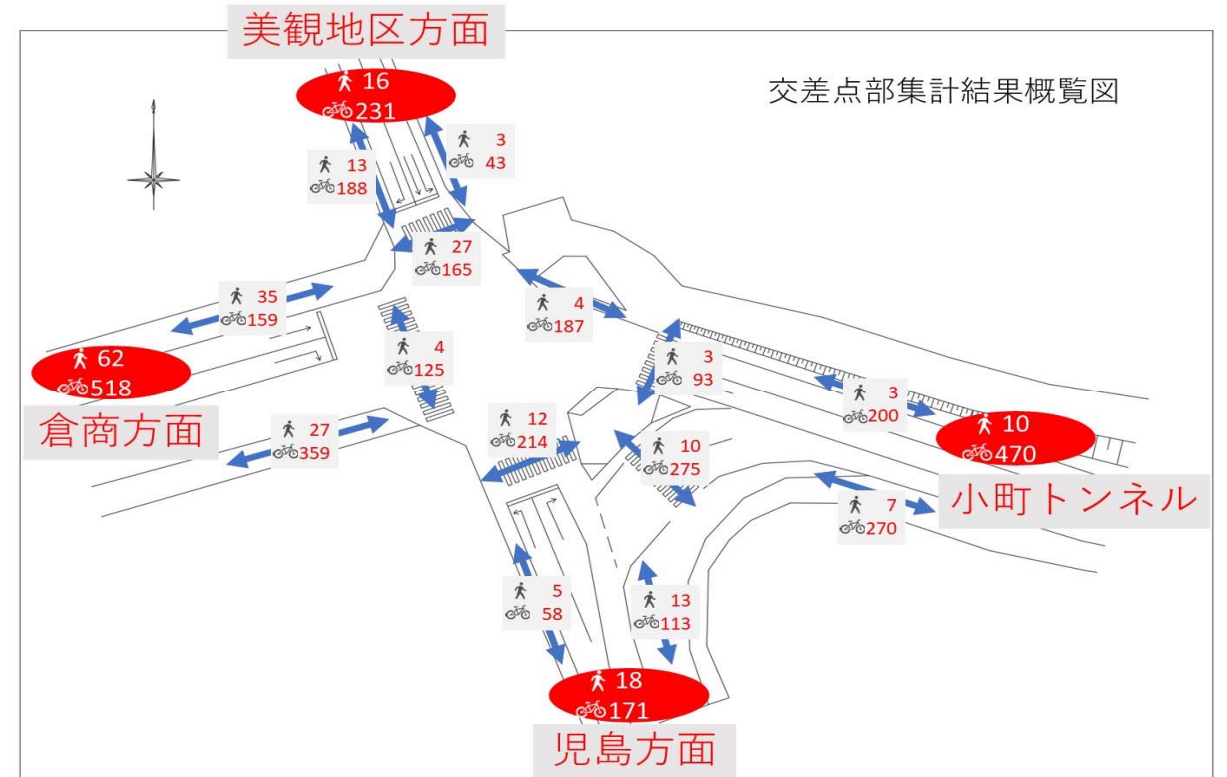
※灰枠内赤数字は、各路線における両方向交通量の総量を示す  
 ※赤枠内白数字は、各方面における両方向交通量の総量を示す



船倉町交差点 歩行者・自転車類計測集計表(倉敷市交通量調査)実施日 令和3年11月16日(火)

断面通過歩行者類・自転車類計測

| 調査地点番号 | 路線名                 | 調査地点名 | 調査日 | 交通量(上段:12h交通量 下段:24h交通量) |      |      |     |    |      |      |     |   |      |      |     |
|--------|---------------------|-------|-----|--------------------------|------|------|-----|----|------|------|-----|---|------|------|-----|
|        |                     |       |     | 方向                       | 歩行者類 | 自転車類 | 合計  | 方向 | 歩行者類 | 自転車類 | 合計  | 計 | 歩行者類 | 自転車類 | 合計  |
| 5-5    | 船倉町交差点<br>(東側道路北面1) | 船倉町   | 16日 | 西へ                       | 3    | 23   | 26  | 東へ | 1    | 164  | 165 | 計 | 4    | 187  | 191 |
| 5-6    | 船倉町交差点<br>(東側道路北面2) | 船倉町   | 16日 | 西へ                       | 2    | 0    | 2   | 東へ | 1    | 200  | 201 | 計 | 3    | 200  | 203 |
| 5-7    | 船倉町交差点<br>(東側道路南面)  | 船倉町   | 16日 | 西へ                       | 6    | 265  | 271 | 東へ | 1    | 5    | 6   | 計 | 7    | 270  | 277 |
| 5-8    | 船倉町交差点<br>(西側道路北面)  | 船倉町   | 16日 | 西へ                       | 15   | 49   | 64  | 東へ | 20   | 110  | 130 | 計 | 35   | 159  | 194 |
| 5-9    | 船倉町交差点<br>(西側道路南面)  | 船倉町   | 16日 | 西へ                       | 10   | 259  | 269 | 東へ | 17   | 100  | 117 | 計 | 27   | 359  | 386 |
| 5-10   | 船倉町交差点<br>(南側道路東面)  | 船倉町   | 16日 | 北へ                       | 1    | 43   | 44  | 南へ | 12   | 70   | 82  | 計 | 13   | 113  | 126 |
| 5-11   | 船倉町交差点<br>(南側道路西面)  | 船倉町   | 16日 | 北へ                       | 3    | 47   | 50  | 南へ | 2    | 11   | 13  | 計 | 5    | 58   | 63  |
| 5-12   | 船倉町交差点<br>(北側道路東面)  | 船倉町   | 16日 | 北へ                       | 2    | 15   | 17  | 南へ | 1    | 28   | 29  | 計 | 3    | 43   | 46  |
| 5-13   | 船倉町交差点<br>(北側道路西面)  | 船倉町   | 16日 | 北へ                       | 9    | 83   | 92  | 南へ | 4    | 105  | 109 | 計 | 13   | 188  | 201 |



※灰枠内赤字は、各路線における両方向交通量の総量を示す  
 ※赤枠内白数字は、各方面における両方向交通量の総量を示す

横断歩道通過歩行者類・自転車類計測

| 調査地点番号 | 路線名                 | 調査地点名 | 調査日 | 交通量(上段:12h交通量 下段:24h交通量) |      |      |     |    |      |      |     |   |      |      |     |
|--------|---------------------|-------|-----|--------------------------|------|------|-----|----|------|------|-----|---|------|------|-----|
|        |                     |       |     | 方向                       | 歩行者類 | 自転車類 | 合計  | 方向 | 歩行者類 | 自転車類 | 合計  | 計 | 歩行者類 | 自転車類 | 合計  |
| 5-14   | 船倉町交差点<br>(南東側横断歩道) | 船倉町   | 16日 | 北へ                       | 4    | 248  | 252 | 南へ | 6    | 27   | 33  | 計 | 10   | 275  | 285 |
| 5-15   | 船倉町交差点<br>(東側横断歩道)  | 船倉町   | 16日 | 北へ                       | 2    | 75   | 77  | 南へ | 1    | 18   | 19  | 計 | 3    | 93   | 96  |
| 5-16   | 船倉町交差点<br>(西側横断歩道)  | 船倉町   | 16日 | 北へ                       | 2    | 67   | 69  | 南へ | 2    | 58   | 60  | 計 | 4    | 125  | 129 |
| 5-17   | 船倉町交差点<br>(南側横断歩道)  | 船倉町   | 16日 | 西へ                       | 5    | 183  | 188 | 東へ | 7    | 31   | 38  | 計 | 12   | 214  | 226 |
| 5-18   | 船倉町交差点<br>(北側横断歩道)  | 船倉町   | 16日 | 西へ                       | 12   | 18   | 30  | 東へ | 15   | 147  | 162 | 計 | 27   | 165  | 192 |

