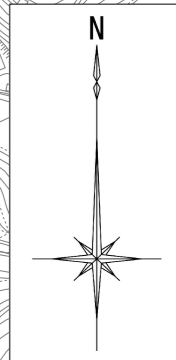
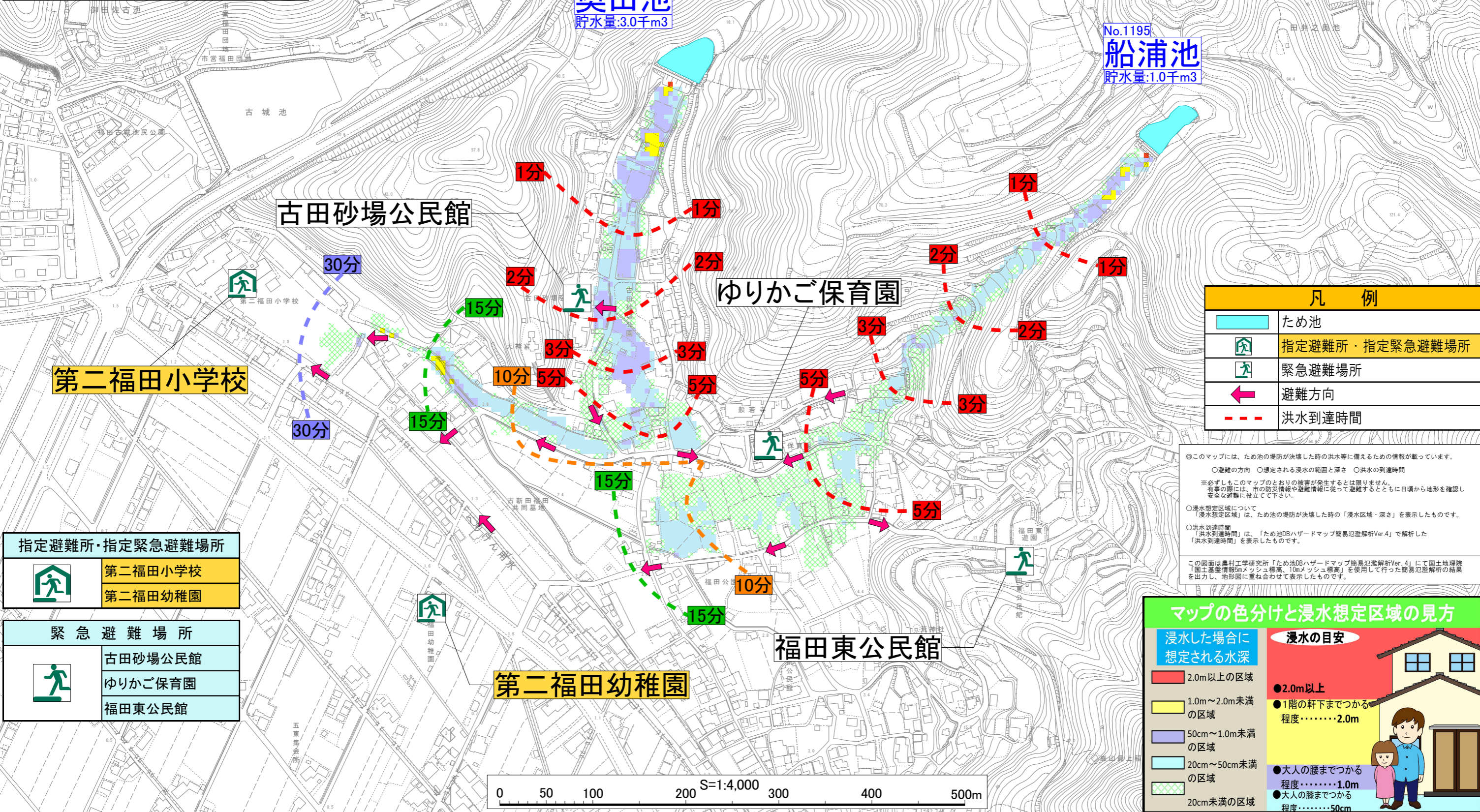


ため池災害ハザードマップ



| 緊急連絡先 | |
|----------------|---------------|
| 倉敷市水島支所(産業課) | (086)446-1113 |
| 倉敷市水島支所(夜間・休日) | (086)446-1111 |
| 水島消防署 | (086)444-1190 |
| 水島警察署 | (086)444-0110 |



No.1193
奥田池
貯水量:3.0千m3

No.1195
船浦池
貯水量:1.0千m3

| 凡例 | |
|----|----------------|
| | ため池 |
| | 指定避難所・指定緊急避難場所 |
| | 緊急避難場所 |
| | 避難方向 |
| | 洪水到達時間 |

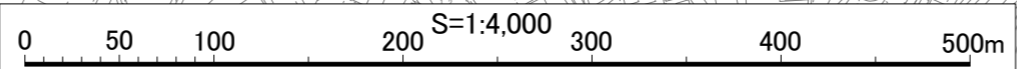
◎このマップには、ため池の堤防が決壊した時の洪水等に備えるための情報が載っています。
○避難の方向 ○想定される浸水の範囲と深さ ○洪水の到達時間
※必ずしもこのマップのとおり被害が発生するとは限りません。
有事の際には、市の防災情報や避難情報に従って避難するとともに日頃から地形を確認し安全な避難に役立ててください。
○浸水想定区域については、ため池の堤防が決壊した時の「浸水区域・深さ」を表示したものです。
○洪水到達時間 「洪水到達時間」は、「ため池DBハザードマップ簡易汎用解析Ver.4」で解析した「洪水到達時間」を表示したものです。

| 指定避難所・指定緊急避難場所 | |
|----------------|---------|
| | 第二福田小学校 |
| | 第二福田幼稚園 |

| 緊急避難場所 | |
|--------|---------|
| | 古田砂場公民館 |
| | ゆりかご保育園 |
| | 福田東公民館 |

マップの色分けと浸水想定区域の見方

| 浸水した場合に想定される水深 | 浸水の目安 |
|----------------|----------------------|
| | ●2.0m以上 |
| | ●1階の軒下までつかる程度………2.0m |
| | ●大人の腰までつかる程度………1.0m |
| | ●大人の膝までつかる程度………50cm |
| | |



この地図は、倉敷市長の承認を得て、倉敷市所管の測量成果「倉敷市都市計画図 S=1/2,500」を複製したものです。(承認番号 令和4年10月4日 都第564号)