


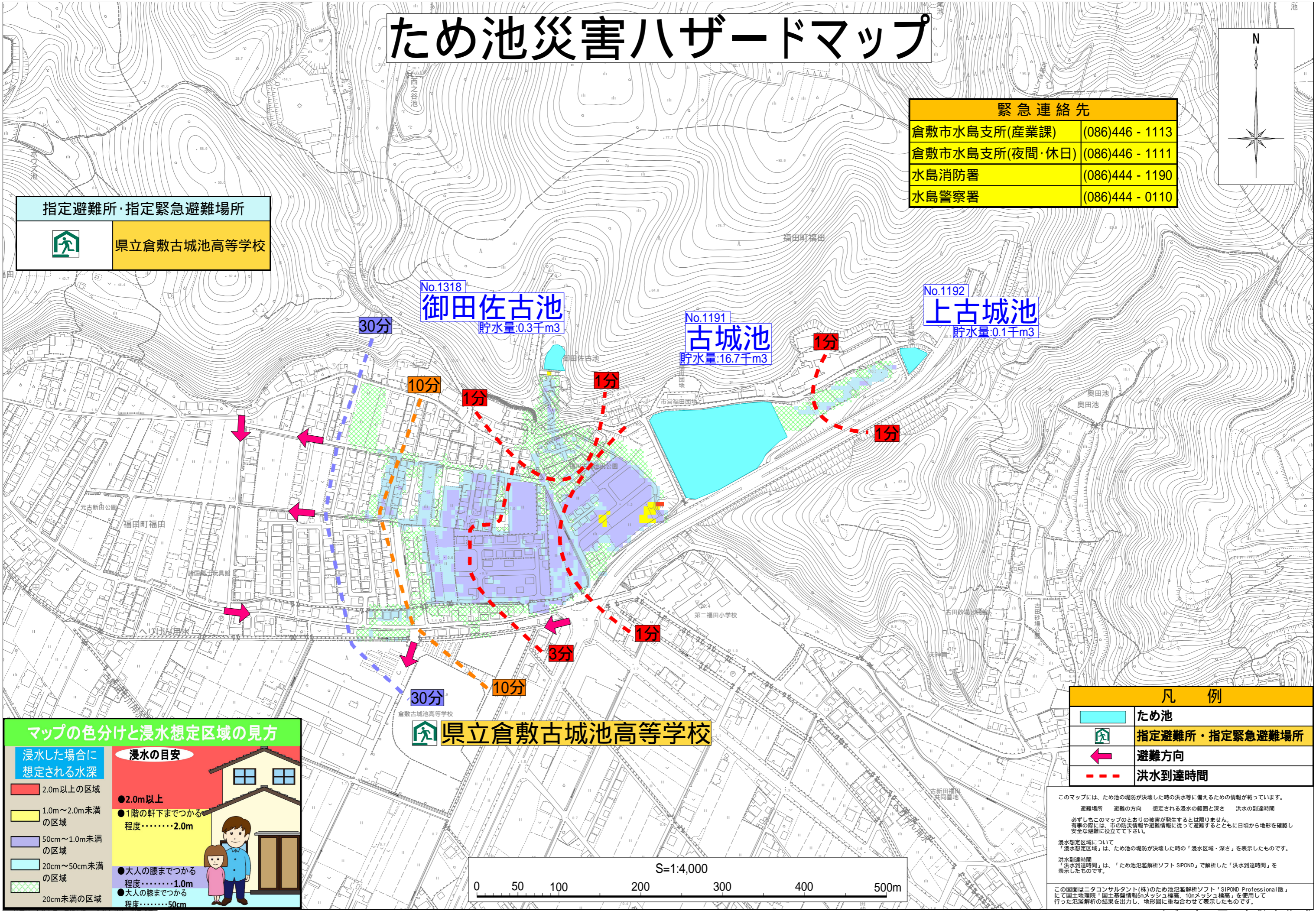
# ため池災害ハザードマップ



緊急連絡先	
倉敷市水島支所(産業課)	(086)446 - 1113
倉敷市水島支所(夜間・休日)	(086)446 - 1111
水島消防署	(086)444 - 1190
水島警察署	(086)444 - 0110

指定避難所・指定緊急避難場所

県立倉敷古城池高等学校

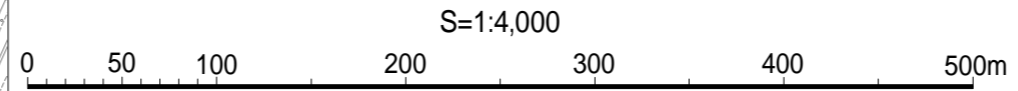


### マップの色分けと浸水想定区域の見方

浸水した場合に想定される水深	浸水の目安
2.0m以上の区域	●2.0m以上
1.0m～2.0m未満の区域	●1階の軒下までつかる程度……………2.0m
50cm～1.0m未満の区域	●大人の腰までつかる程度……………1.0m
20cm～50cm未満の区域	●大人の膝までつかる程度……………50cm
20cm未満の区域	

凡例	
	ため池
	指定避難所・指定緊急避難場所
	避難方向
	洪水到達時間

このマップには、ため池の堤防が決壊した時の洪水等に備えるための情報が載っています。  
 避難場所 避難の方向 想定される浸水の範囲と深さ 洪水の到達時間  
 必ずしもこのマップのとおり被害が発生するとは限りません。  
 有事の際には、市の防災情報や避難情報に従って避難するとともに日頃から地形を確認し安全な避難に役立ててください。  
 浸水想定区域について  
 「浸水想定区域」は、ため池の堤防が決壊した時の「浸水区域・深さ」を表示したものです。  
 洪水到達時間  
 「洪水到達時間」は、「ため池氾濫解析ソフト SIPOND」で解析した「洪水到達時間」を表示したものです。  
 この図面はニタコンサルタント(株)のため池氾濫解析ソフト「SIPOND Professional版」にて国土地理院「国土基礎情報5mメッシュ標高、10mメッシュ標高」を使用して行った氾濫解析の結果を出力し、地形図に重ね合わせて表示したものです。



この地図は、倉敷市長の承認を得て、倉敷市所管の測量成果倉敷市都市計画図 (S-1/2500) を複製したものです。(承認番号 令和2年9月8日 都第400号)