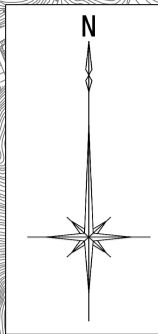


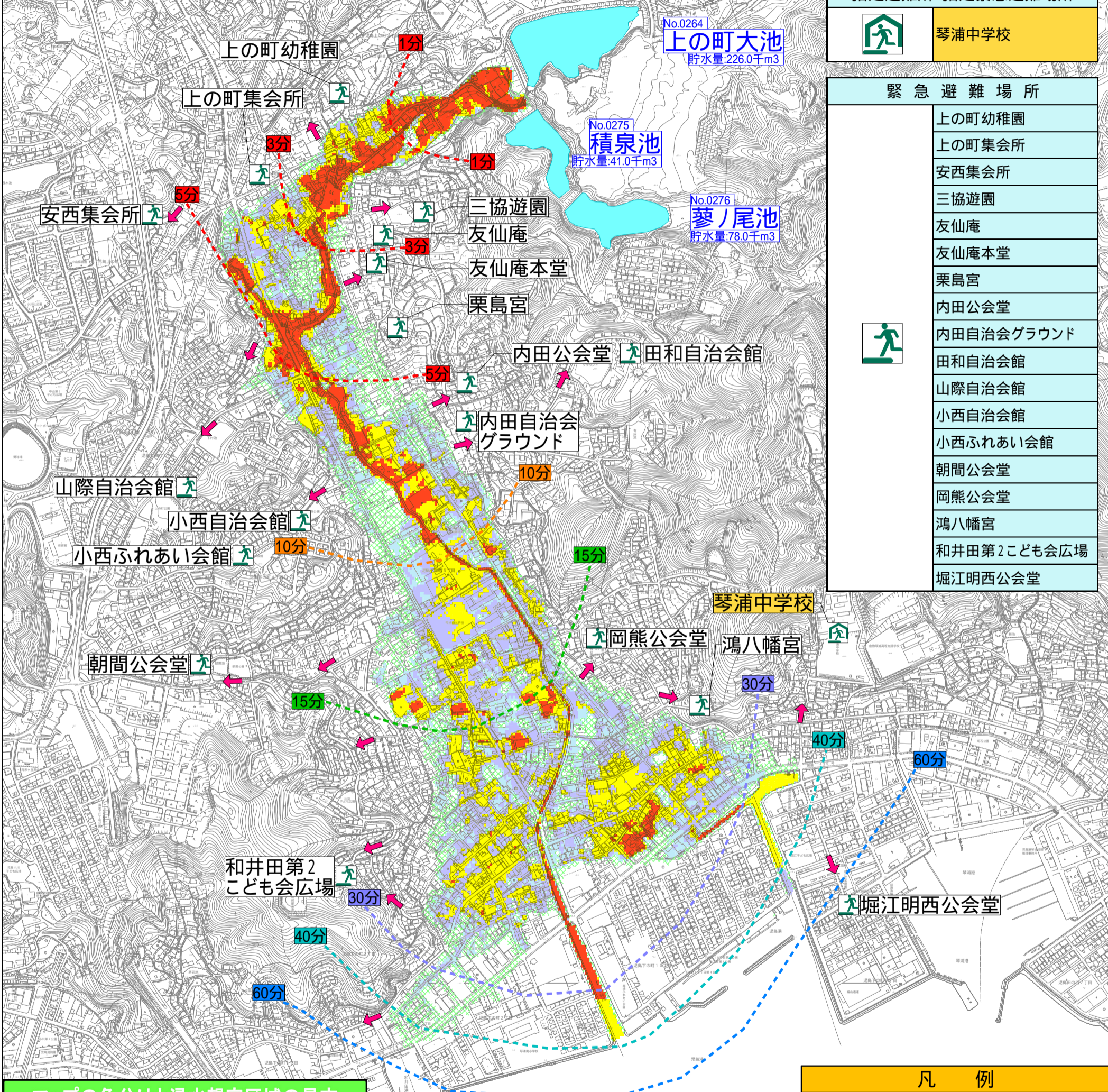
ため池災害ハザードマップ



緊急連絡先	
倉敷市児島支所(産業課)	(086)473 - 1115
倉敷市児島支所(夜間・休日)	(086)473 - 1111
児島消防署	(086)473 - 1190
児島警察署	(086)473 - 0110

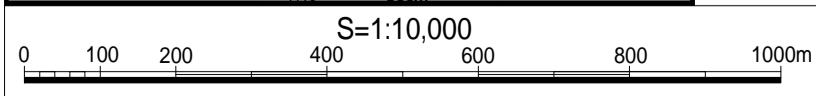
指定避難所・指定緊急避難場所	
	琴浦中学校

緊急避難場所	
	上の町幼稚園
	上の町集会所
	安西集会所
	三協遊園
	友仙庵
	友仙庵本堂
	栗島宮
	内田公会堂
	内田自治会グラウンド
	田和自治会館
	山際自治会館
	小西自治会館
	小西ふれあい会館
	朝間公会堂
	岡熊公会堂
	鴻八幡宮
	和井田第2こども会広場
	堀江明西公会堂



マップの色分けと浸水想定区域の見方

浸水した場合に想定される水深	浸水の目安
2.0m以上の区域	●2.0m以上
1.0m～2.0m未満の区域	●1階の軒下までつかる程度……2.0m
50cm～1.0m未満の区域	●大人の腰までつかる程度……1.0m
20cm～50cm未満の区域	●大人の膝までつかる程度……50cm
20cm未満の区域	



凡例	
	ため池
	指定避難所・指定緊急避難場所
	緊急避難場所
	避難方向
	洪水到達時間

このマップには、ため池の堤防が決壊した時の洪水等に備えるための情報が載っています。
 避難場所 避難の方向 想定される浸水の範囲と深さ 洪水の到達時間
 必ずしもこのマップのとおり被害が発生するとは限りません。
 有事の際は、市の防災情報や避難情報に従って避難するとともに日頃から地形を確認し安全な避難に役立ててください。
 浸水想定区域について
 「浸水想定区域」は、ため池の堤防が決壊した時の「浸水区域・深さ」を表示したものです。
 洪水到達時間
 「洪水到達時間」は、農工学研究所「ため池DBハザードマップ簡易浸水解析Ver.4」で解析した「洪水到達時間」を表示したものです。

この図面は農工学研究所「ため池DBハザードマップ簡易浸水解析Ver.4」にて国土地理院「国土基礎情報5mメッシュ標高、10mメッシュ標高」を使用して行った簡易浸水解析の結果を出力し、地形図に重ね合わせて表示したものです。