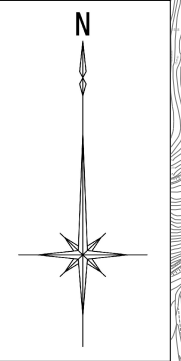


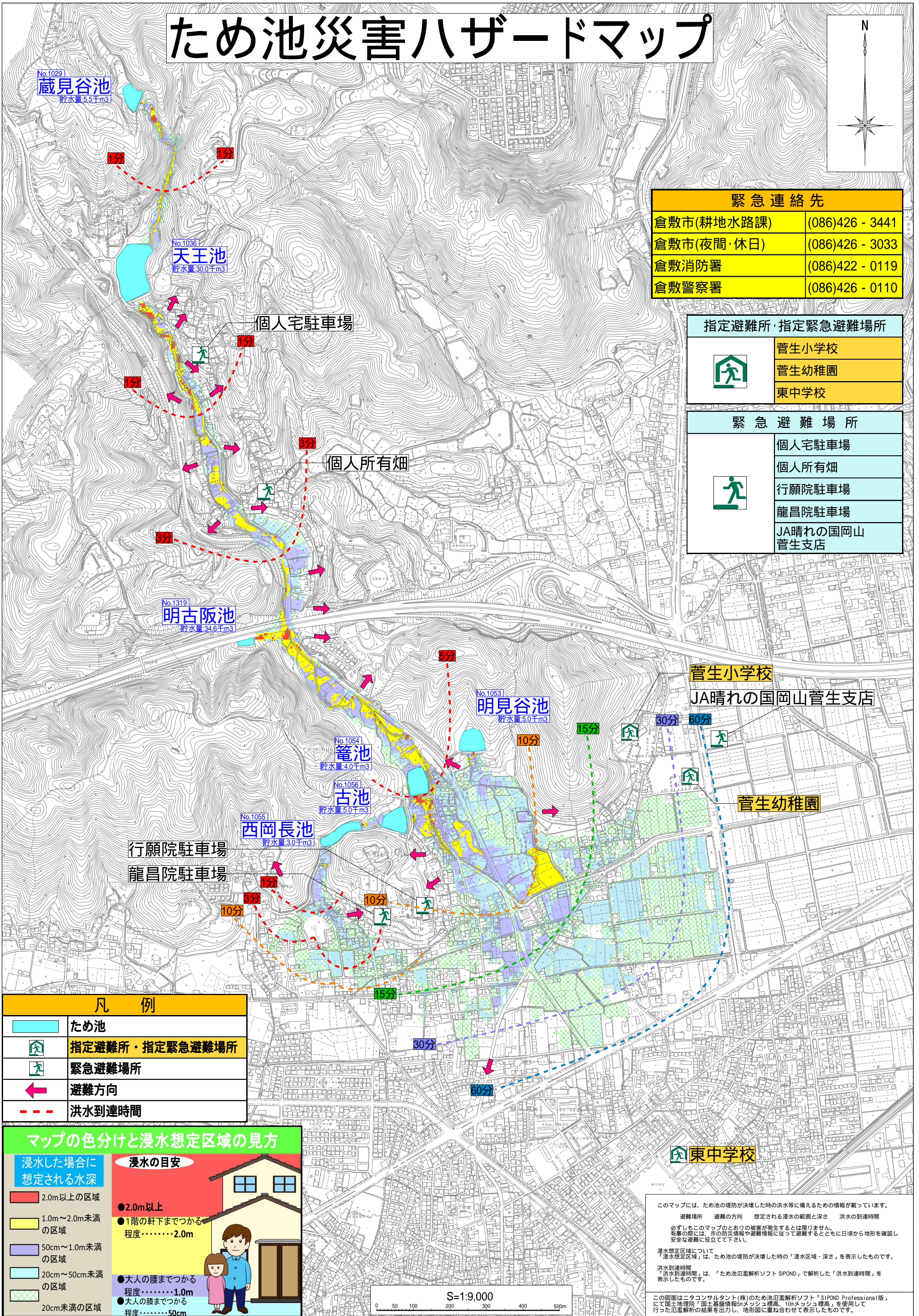
ため池災害ハザードマップ



緊急連絡先	
倉敷市(耕地水路課)	(086)426 - 3441
倉敷市(夜間・休日)	(086)426 - 3033
倉敷消防署	(086)422 - 0119
倉敷警察署	(086)426 - 0110

指定避難所・指定緊急避難場所	
	菅生小学校
	菅生幼稚園
	東中学校

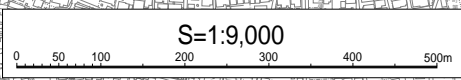
緊急避難場所	
	個人宅駐車場
	個人所有畑
	行願院駐車場
	龍昌院駐車場
	JA晴れの国岡山 菅生支店



凡例	
	ため池
	指定避難所・指定緊急避難場所
	緊急避難場所
	避難方向
	洪水到達時間

マップの色分けと浸水想定区域の見方

浸水した場合に想定される水深	浸水の目安
2.0m以上の区域	●2.0m以上 ●1階の軒下までつかる 程度……………2.0m
1.0m～2.0m未満の区域	●大人の腰までつかる 程度……………1.0m
50cm～1.0m未満の区域	●大人の膝までつかる 程度……………50cm
20cm～50cm未満の区域	
20cm未満の区域	



このマップには、ため池の堤防が決壊した時の洪水等に備えるための情報が載っています。
 避難場所 避難の方向 想定される浸水の範囲と深さ 洪水の到達時間
 必ずしもこのマップのとおり被害が発生するとは限りません。
 有事の際には、市の防災情報や避難情報に従って避難することにも日頃から地形を確認し
 安全な避難に役立ててください。
 浸水想定区域については、ため池の堤防が決壊した時の「浸水区域・深さ」を表示したものです。
 洪水到達時間「洪水到達時間」は、「ため池氾濫解析ソフト SIPOND」で解析した「洪水到達時間」を
 表示したものです。
 この図面はニタコンサルタント(株)のため池氾濫解析ソフト「SIPOND Professional版」
 にて国土地理院「国土基礎情報5mメッシュ標高、10mメッシュ標高」を使用して
 行った氾濫解析の結果を出力し、地形図に重ね合わせて表示したものです。

この地図は、倉敷市長の承認を得て、倉敷市所管の測量成果
 倉敷市都市計画図 S-1/2,500 を複製したものです。
 (承認番号 令和2年9月8日 都第400号)