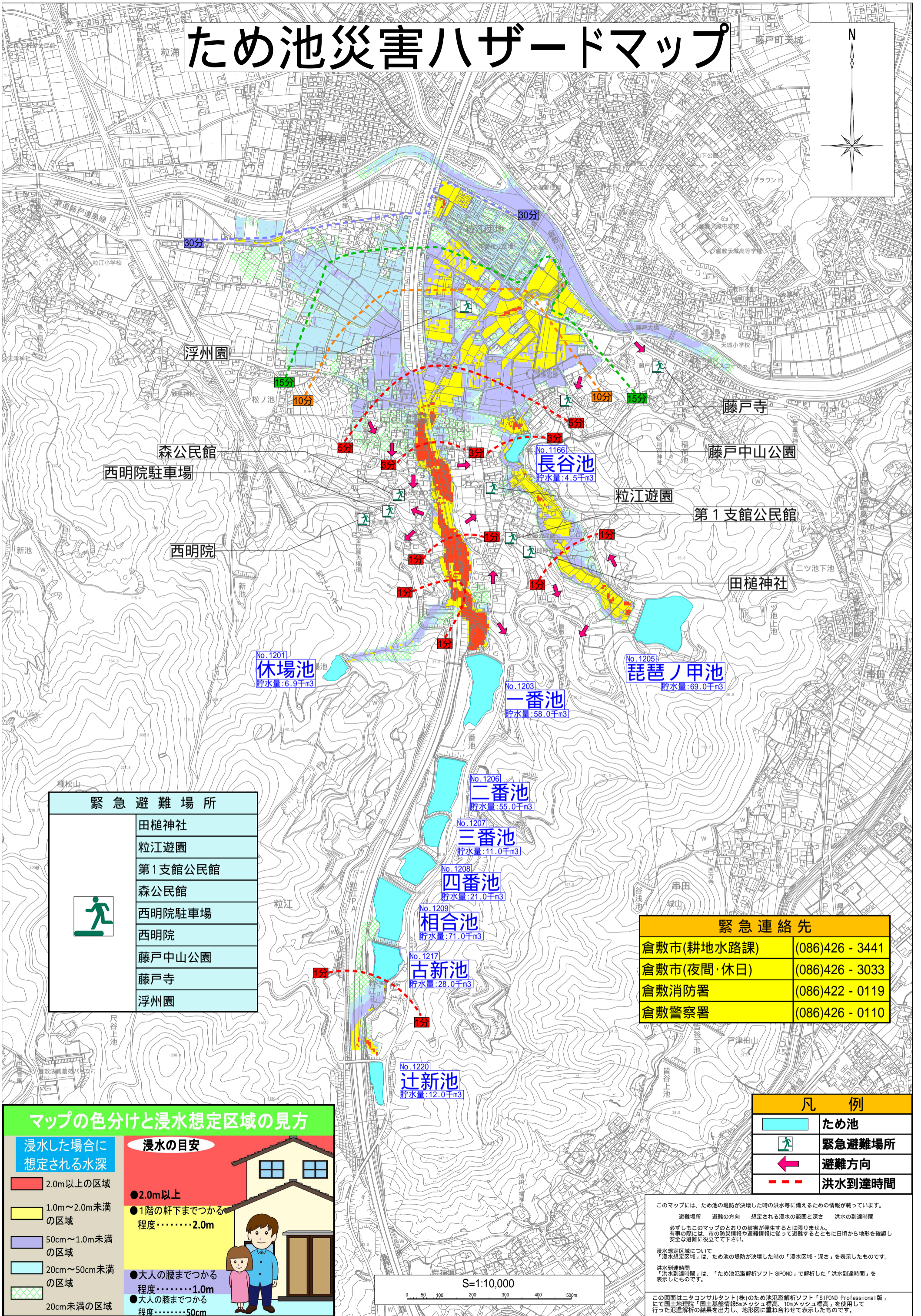



ため池災害ハザードマップ



緊急避難場所	
	田槌神社
	粒江遊園
	第1支館公民館
	森公民館
	西明院駐車場
	西明院
	藤戸中山公園
	藤戸寺
	浮州園

緊急連絡先	
倉敷市(耕地水路課)	(086)426 - 3441
倉敷市(夜間・休日)	(086)426 - 3033
倉敷消防署	(086)422 - 0119
倉敷警察署	(086)426 - 0110





マップの色分けと浸水想定区域の見方

浸水した場合に想定される水深

- 2.0m以上の区域
- 1.0m～2.0m未満の区域
- 50cm～1.0m未満の区域
- 20cm～50cm未満の区域
- 20cm未満の区域

浸水の目安

- 2.0m以上
●1階の軒下までつかる
程度……2.0m
- 大人の腰までつかる
程度……1.0m
- 大人の膝までつかる
程度……50cm

凡例	
	ため池
	緊急避難場所
	避難方向
	洪水到達時間

このマップには、ため池の堤防が決壊した時の洪水等に備えるための情報が載っています。避難場所 避難の方向 想定される浸水の範囲と深さ 洪水の到達時間

必ずしもこのマップのとおり被害が発生するとは限りません。有事の際には、市の防災情報や避難情報に従って避難するとともに日頃から地形を確認し安全な避難に役立ててください。

浸水想定区域について
「浸水想定区域」は、ため池の堤防が決壊した時の「浸水区域・深さ」を表示したものです。

洪水到達時間
「洪水到達時間」は、「ため池氾濫解析ソフト SIPOND」で解析した「洪水到達時間」を表示したものです。

この図面はニタコンサルタント(株)のため池氾濫解析ソフト「SIPOND Professional版」にて国土地理院「国土基礎情報5mメッシュ標高、10mメッシュ標高」を使用して行った氾濫解析の結果を出力し、地形図に重ね合わせて表示したものです。

S=1:10,000
0 50 100 200 300 400 500m

この地図は、倉敷市長の承認を得て、倉敷市所管の測量成果(倉敷市都市計画図 S=1/2,500、1/10,000)を複製したものです。(承認番号 平成29年8月17日 第1671号)