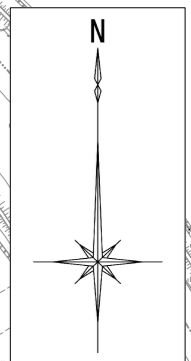
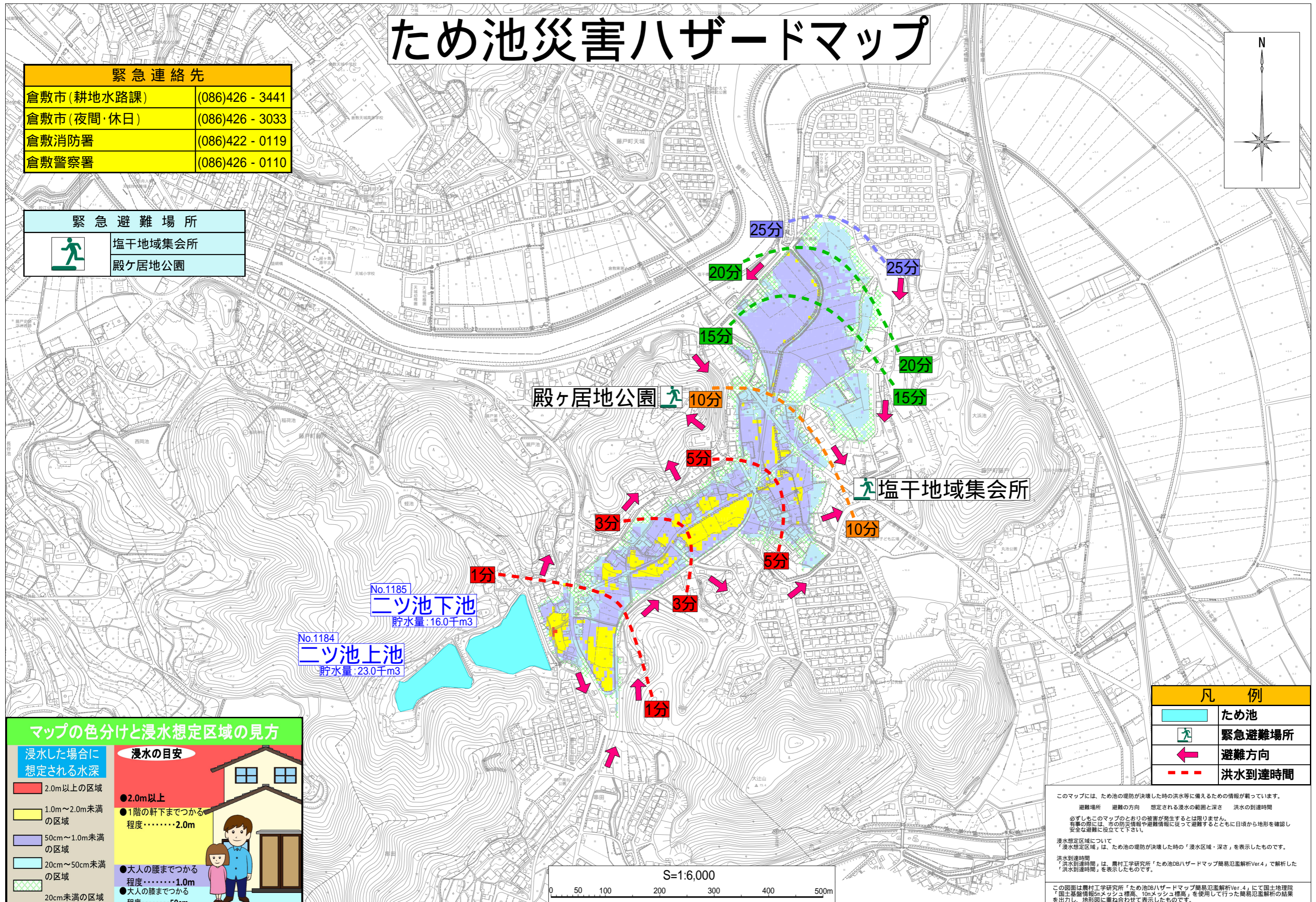


# ため池災害ハザードマップ



緊急連絡先	
倉敷市(耕地水路課)	(086)426 - 3441
倉敷市(夜間・休日)	(086)426 - 3033
倉敷消防署	(086)422 - 0119
倉敷警察署	(086)426 - 0110

緊急避難場所	
	塩干地域集会所
	殿ヶ居地公園



No.1185  
**二ツ池下池**  
貯水量: 16.0km<sup>3</sup>

No.1184  
**二ツ池上池**  
貯水量: 23.0km<sup>3</sup>

殿ヶ居地公園

塩干地域集会所

### マップの色分けと浸水想定区域の見方

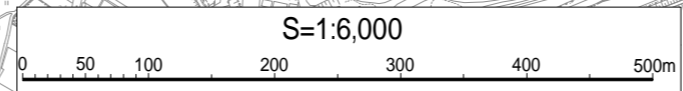
浸水した場合に想定される水深	浸水の目安
2.0m以上の区域	●2.0m以上 ●1階の軒下までつかる 程度……………2.0m
1.0m~2.0m未満の区域	●大人の腰までつかる 程度……………1.0m
50cm~1.0m未満の区域	●大人の膝までつかる 程度……………50cm
20cm~50cm未満の区域	
20cm未満の区域	

凡例	
	ため池
	緊急避難場所
	避難方向
	洪水到達時間

このマップには、ため池の堤防が決壊した時の洪水等に備えるための情報が載っています。  
避難場所 避難の方向 想定される浸水の範囲と深さ 洪水の到達時間  
必ずしもこのマップのとおり被害が発生するとは限りません。  
有事の際には、市の防災情報や避難情報に従って避難するとともに日頃から地形を確認し安全な避難に役立ててください。

浸水想定区域について  
「浸水想定区域」は、ため池の堤防が決壊した時の「浸水区域・深さ」を表示したものです。

洪水到達時間  
「洪水到達時間」は、農村工学研究所「ため池DBハザードマップ簡易汎用解析Ver.4」で解析した「洪水到達時間」を表示したものです。



この地図は、倉敷市長の家説を得て、倉敷市所管の測量成果  
倉敷市都市計画図 S=1/2,500 を複製したものです。  
(承認番号: 平成29年8月17日 都第1671号)