

令和3年度

倉敷市商店街等通行量調査報告書

倉敷市
倉敷商工会議所
児島商工会議所
玉島商工会議所
つくば商工会
倉敷市商店街連合会

はじめに

令和3年10月末に日本政策金融公庫が発表した全国中小企業動向調査では、「中小企業の景況は、新型コロナウイルス感染症の影響により厳しい状況にあるものの、持ち直しの動きがみられる」とし、令和3年10月末に財務省が発表した管内経済情勢報告概要における岡山県の総合判断では、「新型コロナウイルス感染症の影響により、厳しい状況にあるなか、持ち直しに向けたテンポが緩やかになっている」としています。

本市の商店街においては、商店街の個性と魅力を発信するための Web サイトの制作や、利用客の憩いの場づくり、十分な感染対策を施した上でのイベントの再開など、新型コロナウイルスの感染収束による消費や人流の回復に向けた取組事例がみられます。

一方で、人口減少・少子高齢化による国内市場の縮小や、リアルからネット、モノからコトへの消費者行動の変化、といった商店街を取り巻く環境変化は、より一層進み、店主の高齢化による後継者難、店舗の老朽化等の内的要因と相まって、全国の商店街と同様に厳しい状況が続いています。

商店街は、地域の消費や雇用を支えるとともに、まちの拠点を形成し、地域コミュニティを推進するなど、様々な観点から重要な役割を担っていることから、本市としては、今後も、商店街が地域住民や民間企業、NPO法人、教育機関、行政等の多様な主体と連携していくことが重要であると考えます。

本市では、商店街の実状を把握するため、本調査を2年毎に実施しており、この度、令和3年度の調査結果を報告書としてまとめました。活力ある商店街づくりのための基礎資料として関係者の方々に御活用いただき、地域商店街の発展、並びに本市商業の振興が図られれば幸いに存じます。

終わりに、本調査事業に御協力いただきました関係各位に心より御礼申し上げます。

令和3年12月

倉敷市文化産業局長

調査の概要

1. 調査目的

商店街形成上きわめて重要な要素である通行量を把握することによって、商店街の活性化・振興策の基礎資料とする（本調査は、昭和 39 年から実施）。

2. 調査場所、日時等

地区別	実施月日	調査箇所数
1. 倉敷地区	7月30日（金） 8月1日（日）	34箇所
2. 笹沖地区	8月1日（日）	2箇所
3. 茶屋町地区	8月1日（日）	3箇所
4. 水島地区	7月16日（金） 7月18日（日）	9箇所
5. 児島地区	7月16日（金） 7月18日（日）	14箇所
6. 玉島地区	7月16日（金） 7月18日（日）	6箇所

※調査対象は、小学生以上で歩行者と自転車に乗っている人とする。

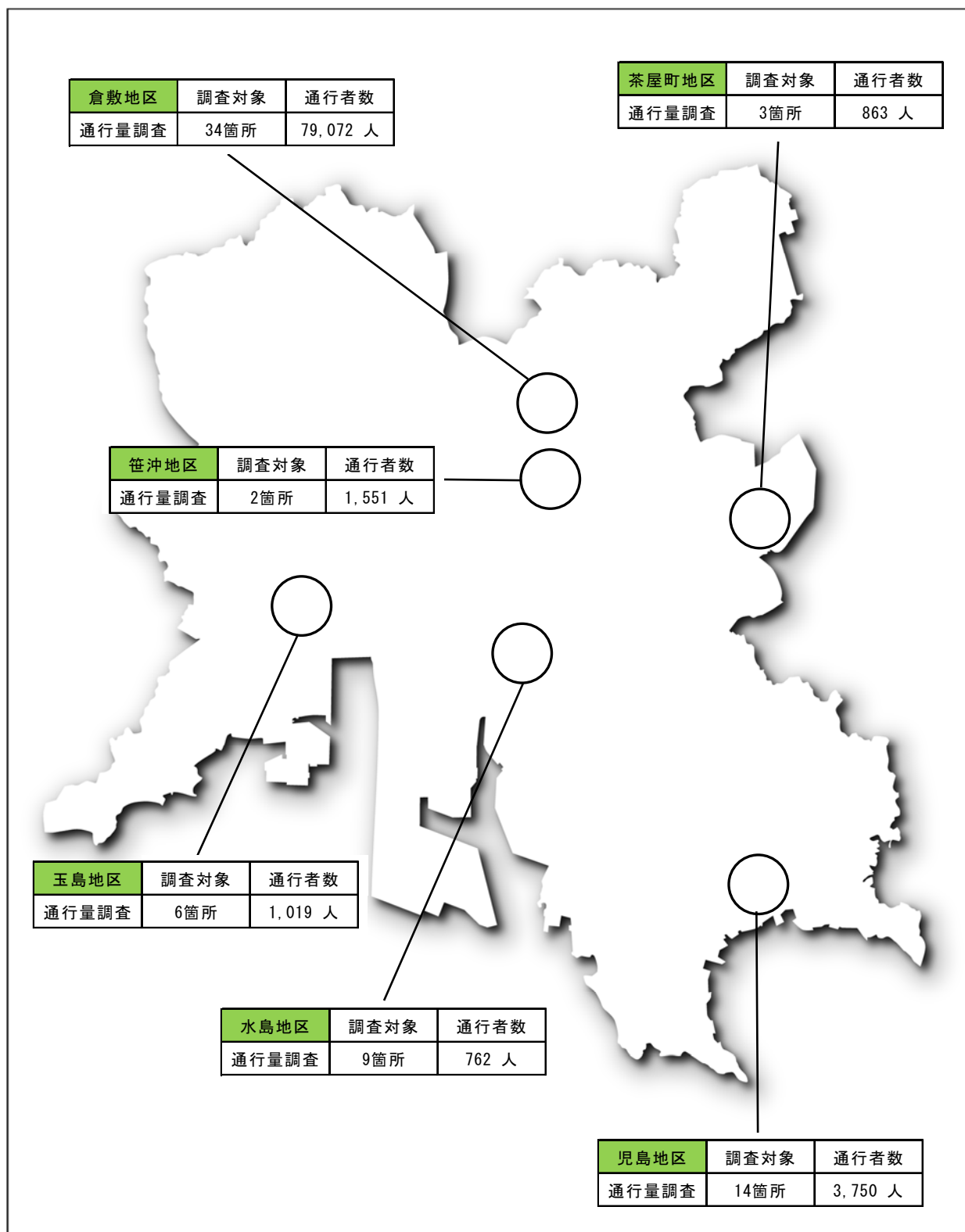
※調査の時間帯はいずれも 10:00～18:00 の間で実施。

目次

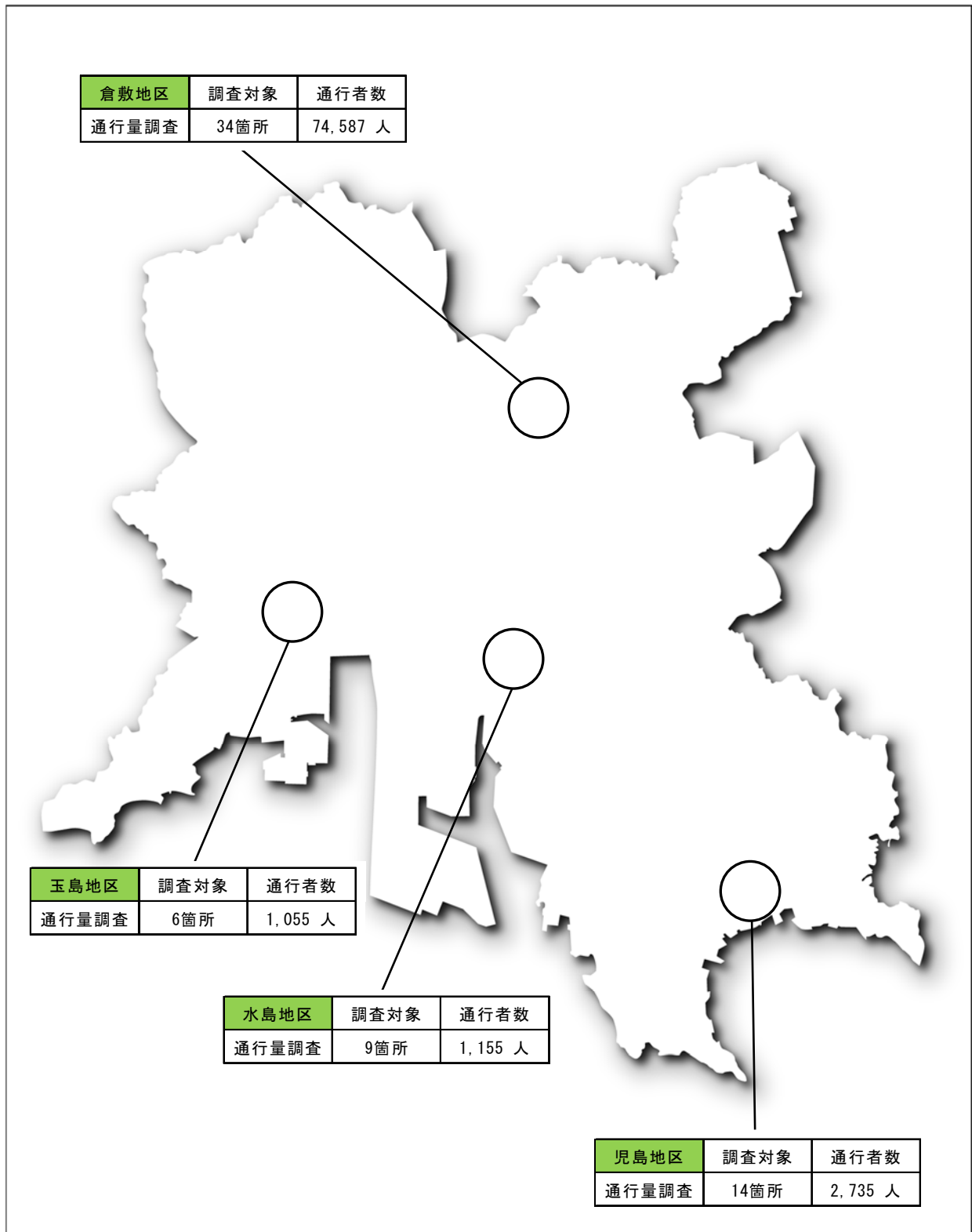
I 令和3年度倉敷市商店街等通行量調査の結果概要	1
II. 倉敷地区.....	4
1. 概要.....	4
2. 調査地点図.....	11
3. 通行量の資料.....	23
III. 笹沖地区.....	29
1. 概要.....	29
2. 調査地点図.....	30
3. 通行量の資料.....	31
IV. 茶屋町地区.....	32
1. 概要.....	32
2. 調査地点図.....	33
3. 通行量の資料.....	35
V. 水島地区.....	36
1. 概要.....	36
2. 調査地点図.....	37
3. 通行量の資料.....	41
VI. 児島地区.....	44
1. 概要.....	44
2. 調査地点図.....	46
3. 通行量の資料.....	51
VII. 玉島地区.....	55
1. 概要.....	55
2. 調査地点図.....	57
3. 通行量の資料.....	60
資料 調査箇所一覧.....	62

I 令和3年度倉敷市商店街等通行量調査の結果概要

日曜日通行量全体図



平日通行量全体図



1. 倉敷地区

- ◇「日曜日」の調査地点 34 箇所の総通行量は 79,072 人で、令和元年度と比較すると、-38%、48,278 人の減少となった。
- ◇「平日」の調査地点 34 箇所の総通行量は 74,587 人で、令和元年度と比較すると、-32%、34,400 人の減少となった。

2. 笹沖地区

- ◇調査地点 2 箇所の総通行量は 1,551 人で、令和元年度と比較すると、-1%、22 人の減少となった。

3. 茶屋町地区

- ◇調査地点 3 箇所の総通行量は 863 人で、令和元年度と比較すると、-23%、253 人の減少となった。

4. 水島地区

- ◇「日曜日」の調査地点 9 箇所の総通行量は 762 人で、令和元年度と比較すると、-24%、240 人の減少となった。
- ◇「平日」の調査地点 9 箇所の総通行量は 1,155 人で、令和元年度と比較すると、+15%、148 人の増加となった。

5. 児島地区

- ◇「日曜日」の調査地点 14 箇所の総通行量は 3,750 人で、令和元年度（同一調査地点ベース）と比較すると、-41%、2,647 人の減少となった。
 - ◇「平日」の調査地点 14 箇所の総通行量は 2,735 人で、令和元年度（同一調査地点ベース）と比較すると、+2%、59 人の増加となった。
- ※今年度、調査地点を 2 箇所削減。

6. 玉島地区

- ◇「日曜日」の調査地点 6 箇所の総通行量は 1,019 人で、令和元年度と比較すると、-25%、337 人の減少となった。
- ◇「平日」の調査地点 6 箇所の総通行量は 1,055 人で、令和元年度と比較すると、+19%、167 人の増加となった。

Ⅱ. 倉敷地区

1. 概要

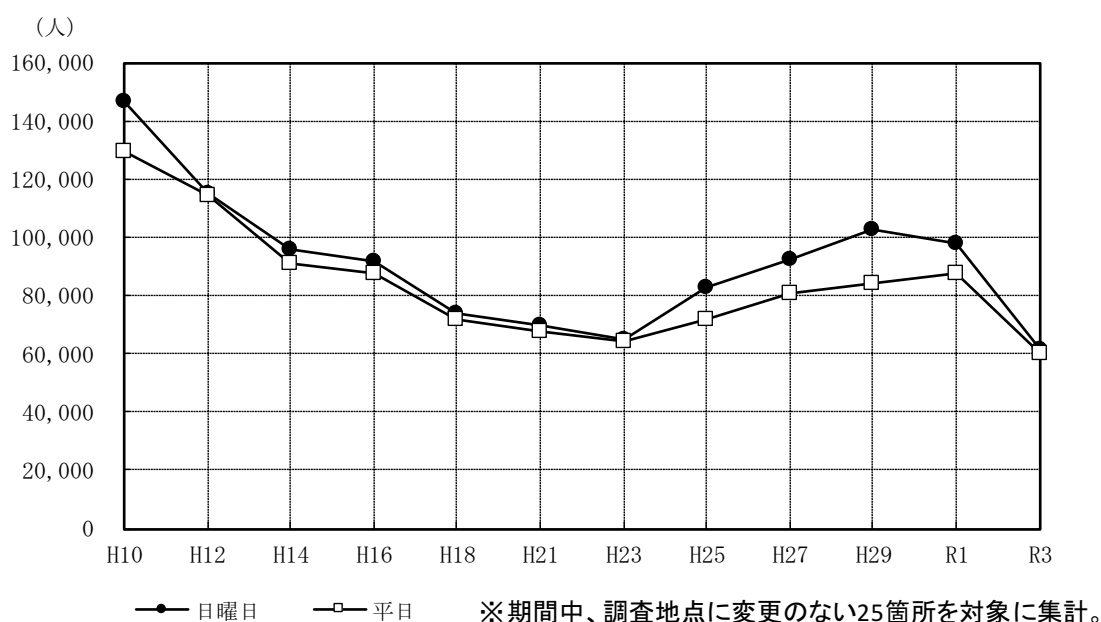
倉敷地区の調査は、7月30日（金曜日）、8月1日（日曜日）の2日間、調査地点34箇所
で実施。

（1）通行量

[総通行量]（23頁～24頁参照）

- ◇「日曜日」の調査地点34箇所の総通行量は79,072人で、令和元年度と比較すると、
-38%、48,278人の減少となった。
- ◇「平日」の調査地点34箇所の総通行量は74,587人で、令和元年度と比較すると、
-32%、34,400人の減少となった。

【図表 倉敷地区の通行量推移】



[地点別通行量]（6頁～8頁参照）

調査地点34箇所の通行量の増減を、令和元年度対比（前回調査）、平成23年度対比（「駅北大型商業施設開業前」）、平成10年度対比（「イオン倉敷ショッピングセンター開業前」）で整理すれば、次のようになる。

<令和元年度対比>

- ◇120%以上の地点は、「日曜日」・「平日」ともに、旧マンション福山前のみとなっている。
- ◇100%～120%未満の地点は、「日曜日」は、寿町公民館前のみとなっている。「平日」は、駅前 地下道（南北行）のみとなっている。
- ◇100%未満の地点は、「日曜日」・「平日」ともに32箇所となっている。

<平成 23 年度対比>

- ◇120%以上の地点は、「日曜日」・「平日」とともに、寿町公民館前、倉敷駅 北口（南北行）、倉敷駅 南口東ビル方面、倉敷駅 南口西ビル方面の4箇所となっている。
- ◇100%～120%未満の地点は、「日曜日」は、天満屋2階中央入口前往來のみとなっている。「平日」は、該当地点がなかった。
- ◇100%未満の地点は、「日曜日」が21箇所、「平日」が22箇所となっている。

<平成 10 年度対比>

- ◇120%以上の地点は、「日曜日」・「平日」とともに、寿町公民館前のみとなっている。
- ほかの地点は、24箇所すべてで「日曜日」・「平日」とともに、100%未満となっている。

[街区別通行量] (9 頁、28 頁参照)

街区別の通行量の増減を令和元年度対比（前回調査）、平成 23 年度対比（「駅北大型商業施設開業前」）、平成 10 年度対比（「イオン倉敷ショッピングセンター開業前」）で整理すれば、次のようになる。

【図表 街区別調査地点表】

街区名	No.	調査地点	街区名	No.	調査地点	
センター街	19	センター街東 化粧品マルゲン前	南北横断	4	古市前 国道横断（横断歩道・陸橋）	
	20	センター街西 アムス倉敷店横		5	駅前 地下道（南北行）	
	21	センター街南 エル・アトリエイシハラ前		6	朝まで屋前国道横断（横断歩道・陸橋）	
	22	センター街北 フレアビル前		7	倉敷駅東交差点国道横断	
南部商店街	14	阿知通 マルキ化粧品店前	商店街北東部	8	倉敷駅東交差点（東西行）	
	15	本通 尾原屋前		9	コスモビル南西（南北行）	
	16	えびす商店街協同組合 田中商店前		10	寿町公民館前	
	17	えびす通り ラ・ビュール前		28	昭和宮前線歩道	
駅前	2	天満屋1階中央入口前往來	大通り	12	地藏院（南北行）	
	3	西ビル地階エスカレーター下		13	元町 橋香堂前（南北行）	
	24	倉敷駅 南口東ビル方面		33	旧倉敷市市営元町駐車場前	
	25	倉敷駅 南口西ビル方面		34	山田ビル前	
	26	天満屋2階中央入口前往來		駅北	23	倉敷駅 北口（南北行）
					29	アリオ倉敷駅連絡口前往來
		商店街以南	27	倉敷物語館路地		
			30	倉敷公民館前		
		その他	1	倉敷駅 降車客数		
			11	一番街 Hanabi 塩ラーメン前		
			18	鶴形 倉敷デパート前		
			31	ちひろ薬局倉敷阿知店前		
			32	旧マンション福山前		

<令和元年度対比>

- ◇「日曜日」・「平日」とともに、すべての街区が100%未満となっている。

<平成 23 年度対比>

- ◇「日曜日」・「平日」とともに、駅前のみが120%以上で、他の3街区は100%未満となっている。

<平成 10 年度対比>

- ◇「日曜日」・「平日」とともに、すべての街区が100%未満となっている。

●通行量の令和元年度対比

増減	日曜日			平日		
	No.	調査地点	対比率	No.	調査地点	対比率
120%以上	32	旧マンション福山前	150%	32	旧マンション福山前	260%
120%未満～100%	10	寿町公民館前	104%	5	駅前 地下道（南北行）	110%
100%未満	1	倉敷駅 降車客数	47%	1	倉敷駅 降車客数	59%
	2	天満屋1階中央入口前往来	58%	2	天満屋1階中央入口前往来	57%
	3	西ビル地階エスカレーター下	66%	3	西ビル地階エスカレーター下	82%
	4	古市前 国道横断（横断歩道・陸橋）	59%	4	古市前 国道横断（横断歩道・陸橋）	63%
	5	駅前 地下道（南北行）	96%	6	朝まで屋前国道横断	65%
	6	朝まで屋前国道横断	68%	7	倉敷駅東交差点国道横断	56%
	7	倉敷駅東交差点国道横断	84%	8	倉敷駅東交差点（東西行）	53%
	8	倉敷駅東交差点（東西行）	69%	9	コスモビル南西（南北行）	91%
	9	コスモビル南西（南北行）	89%	10	寿町公民館前	94%
	11	一番街 Hanabi 塩ラーメン前	86%	11	一番街 Hanabi 塩ラーメン前	72%
	12	地藏院（南北行）	55%	12	地藏院（南北行）	54%
	13	元町 橘香堂前（南北行）	80%	13	元町 橘香堂前（南北行）	70%
	14	阿知通 マルキ化粧品店前	73%	14	阿知通 マルキ化粧品店前	74%
	15	本通 尾原屋前	63%	15	本通 尾原屋前	70%
	16	えびす商店街協同組合 田中商店前	65%	16	えびす商店街協同組合 田中商店前	77%
	17	えびす通り ラ・ビュール前	79%	17	えびす通り ラ・ビュール前	82%
	18	鶴形 倉敷デパート前	67%	18	鶴形 倉敷デパート前	87%
	19	センター街東 化粧品マルゲン前	73%	19	センター街東 化粧品マルゲン前	99%
	20	センター街西 アムス倉敷店横	61%	20	センター街西 アムス倉敷店横	76%
	21	センター街南 エル・アトリエ イシハラ前	69%	21	センター街南 エル・アトリエ イシハラ前	81%
	22	センター街北 フレアビル前	73%	22	センター街北 フレアビル前	94%
	23	倉敷駅 北口（南北行）	57%	23	倉敷駅 北口（南北行）	65%
	24	倉敷駅 南口東ビル方面	52%	24	倉敷駅 南口東ビル方面	63%
	25	倉敷駅 南口西ビル方面	63%	25	倉敷駅 南口西ビル方面	61%
	26	天満屋2階中央入口前往来	59%	26	天満屋2階中央入口前往来	56%
	27	倉敷物語館路地	80%	27	倉敷物語館路地	58%
	28	昭和宮前線歩道	81%	28	昭和宮前線歩道	94%
	29	アリオ倉敷駅連絡口前往来	57%	29	アリオ倉敷駅連絡口前往来	76%
	30	倉敷公民館前	55%	30	倉敷公民館前	52%
	31	ちひろ薬局倉敷阿知店前	47%	31	ちひろ薬局倉敷阿知店前	40%
	33	旧倉敷市市営元町駐車場前	59%	33	旧倉敷市市営元町駐車場前	57%
	34	山田ビル前	62%	34	山田ビル前	71%

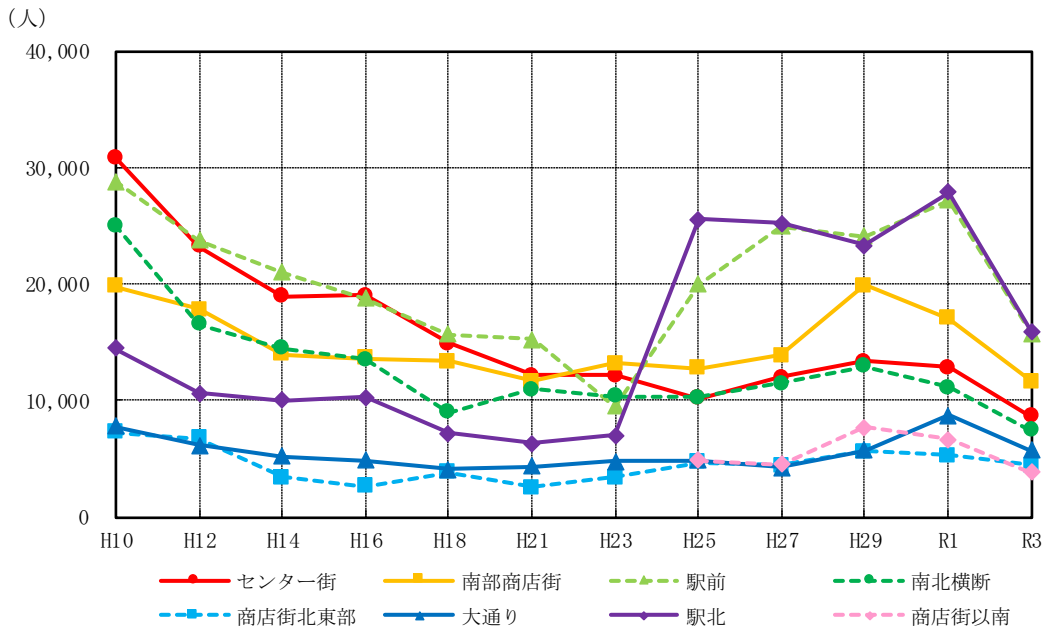
●通行量の平成 23 年度対比

増減	休日			平日		
	No.	調査地点	対比率	No.	調査地点	対比率
120% 以上	10	寿町公民館前	123%	10	寿町公民館前	126%
	23	倉敷駅 北口（南北行）	128%	23	倉敷駅 北口（南北行）	136%
	24	倉敷駅 南口東ビル方面	288%	24	倉敷駅 南口東ビル方面	184%
	25	倉敷駅 南口西ビル方面	212%	25	倉敷駅 南口西ビル方面	327%
120% 未満～ 100%	26	天満屋2階中央入口前往来	110%			
100% 未満	1	倉敷駅 降車客数	78%	1	倉敷駅 降車客数	84%
	2	天満屋1階中央入口前往来	92%	2	天満屋1階中央入口前往来	79%
	3	西ビル地階エスカレーター下	86%	3	西ビル地階エスカレーター下	69%
	4	古市前 国道横断（横断歩道・陸橋）	71%	4	古市前 国道横断（横断歩道・陸橋）	65%
	5	駅前 地下道（南北行）	65%	5	駅前 地下道（南北行）	68%
	6	朝まで屋前国道横断	76%	6	朝まで屋前国道横断	68%
	7	倉敷駅東交差点国道横断	78%	7	倉敷駅東交差点国道横断	73%
	8	倉敷駅東交差点（東西行）	87%	8	倉敷駅東交差点（東西行）	89%
	9	コスモビル南西（南北行）	76%	9	コスモビル南西（南北行）	83%
	11	一番街 Hanabi 塩ラーメン前	77%	11	一番街 Hanabi 塩ラーメン前	61%
	12	地藏院（南北行）	53%	12	地藏院（南北行）	62%
	13	元町 橘香堂前（南北行）	66%	13	元町 橘香堂前（南北行）	84%
	14	阿知通 マルキ化粧品店前	78%	14	阿知通 マルキ化粧品店前	74%
	15	本通 尾原屋前	94%	15	本通 尾原屋前	90%
	16	えびす商店街協同組合 田中商店前	90%	16	えびす商店街協同組合 田中商店前	86%
	17	えびす通り ラ・ビュール前	88%	17	えびす通り ラ・ビュール前	87%
	18	鶴形 倉敷デパート前	81%	18	鶴形 倉敷デパート前	65%
	19	センター街東 化粧品マルゲン前	53%	19	センター街東 化粧品マルゲン前	57%
	20	センター街西 アムス倉敷店横	68%	20	センター街西 アムス倉敷店横	71%
	21	センター街南 エル・アトリエ イシハラ前	89%	21	センター街南 エル・アトリエ イシハラ前	89%
	22	センター街北 フレアビル前	78%	22	センター街北 フレアビル前	72%
				26	天満屋2階中央入口前往来	77%

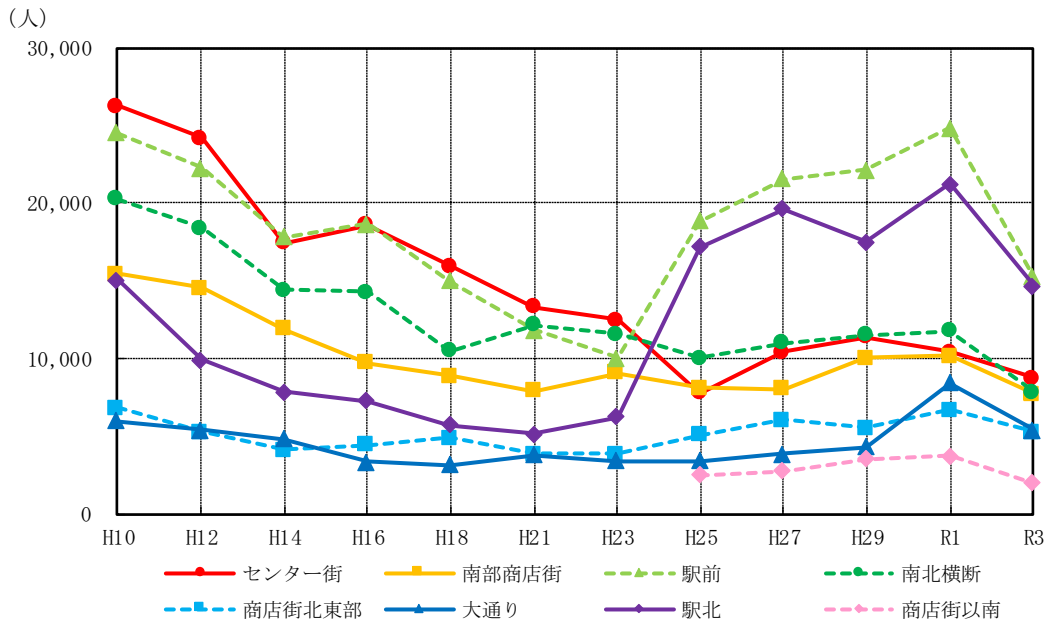
●通行量の平成10年度対比

増減	休日			平日		
	No.	調査地点	対比率	No.	調査地点	対比率
120%以上	10	寿町公民館前	145%	10	寿町公民館前	121%
100%未満	1	倉敷駅 降車客数	46%	1	倉敷駅 降車客数	57%
	2	天満屋1階中央入口前往来	33%	2	天満屋1階中央入口前往来	34%
	3	西ビル地階エスカレーター下	24%	3	西ビル地階エスカレーター下	30%
	4	古市前 国道横断（横断歩道・陸橋）	29%	4	古市前 国道横断（横断歩道・陸橋）	39%
	5	駅前 地下道（南北行）	25%	5	駅前 地下道（南北行）	34%
	6	朝まで屋前国道横断	36%	6	朝まで屋前国道横断	42%
	7	倉敷駅東交差点国道横断	29%	7	倉敷駅東交差点国道横断	36%
	8	倉敷駅東交差点（東西行）	23%	8	倉敷駅東交差点（東西行）	39%
	9	コスモビル南西（南北行）	41%	9	コスモビル南西（南北行）	44%
	11	一番街 Hanabi 塩ラーメン前	34%	11	一番街 Hanabi 塩ラーメン前	37%
	12	地藏院（南北行）	35%	12	地藏院（南北行）	38%
	13	元町 橘香堂前（南北行）	39%	13	元町 橘香堂前（南北行）	45%
	14	阿知通 マルキ化粧品店前	80%	14	阿知通 マルキ化粧品店前	51%
	15	本通 尾原屋前	87%	15	本通 尾原屋前	71%
	16	えびす商店街協同組合 田中商店前	58%	16	えびす商店街協同組合 田中商店前	56%
	17	えびす通り ラ・ビュール前	39%	17	えびす通り ラ・ビュール前	35%
	18	鶴形 倉敷デパート前	40%	18	鶴形 倉敷デパート前	35%
	19	センター街東 化粧品マルゲン前	21%	19	センター街東 化粧品マルゲン前	31%
	20	センター街西 アムス倉敷店横	31%	20	センター街西 アムス倉敷店横	36%
	21	センター街南 エル・アトリエ イシハラ前	34%	21	センター街南 エル・アトリエ イシハラ前	36%
	22	センター街北 フレアビル前	23%	22	センター街北 フレアビル前	26%
	23	倉敷駅 北口（南北行）	62%	23	倉敷駅 北口（南北行）	56%
	24	倉敷駅 南口東ビル方面	43%	24	倉敷駅 南口東ビル方面	68%
	25	倉敷駅 南口西ビル方面	64%	25	倉敷駅 南口西ビル方面	62%

【図表 倉敷地区街区別通行量の推移（日曜日）】



【図表 倉敷地区街区別通行量の推移（平日）】

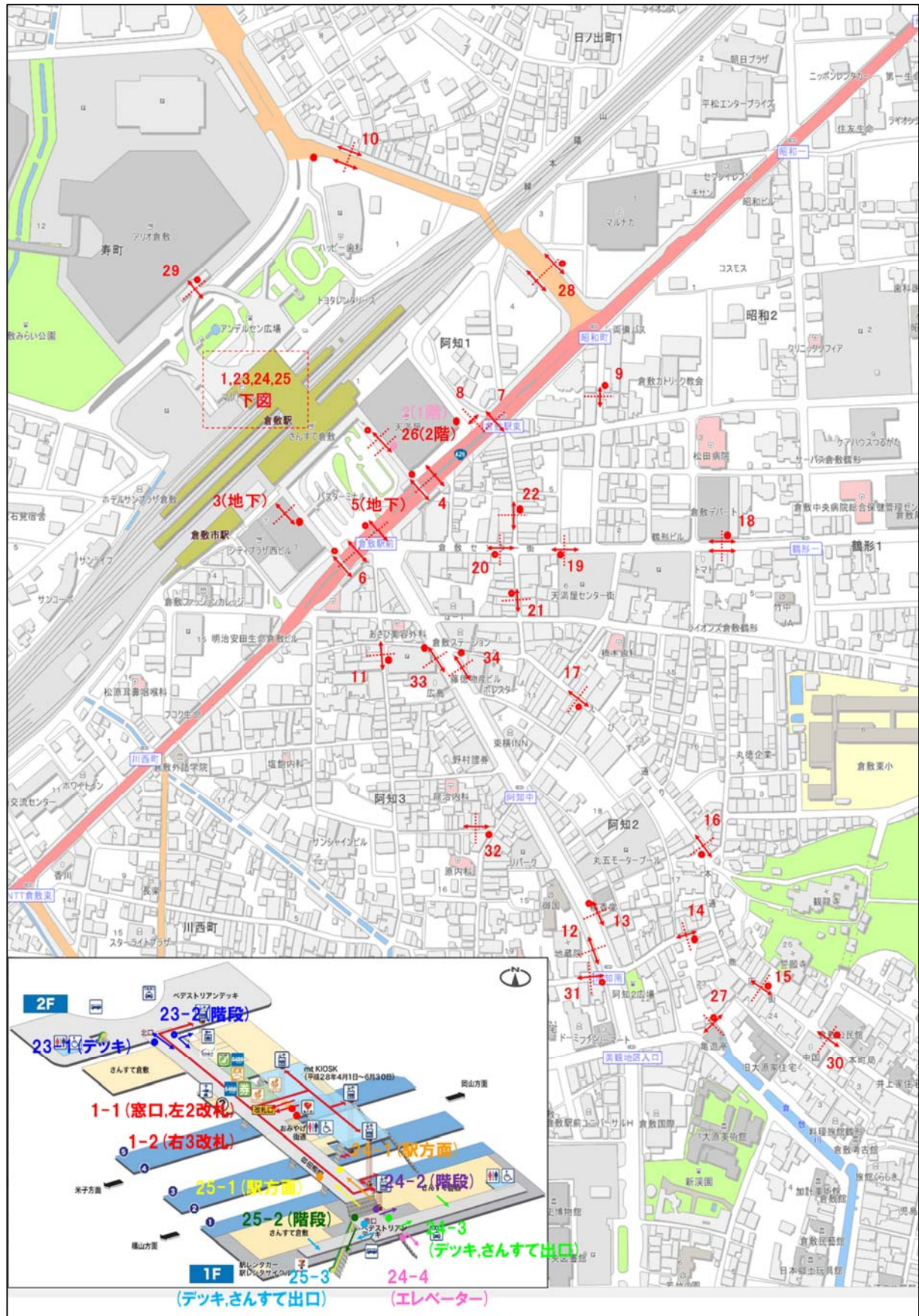








(2) 日曜日・平日比率 (27 頁参照)

◇「総通行量」の日曜日・平日比率は、106%となっており、日曜日の通行量が平日を上回っている。

2. 調査地点図



●倉敷地区



調査地点名	1-1 倉敷駅降車客数 (窓口, 左2改札利用) 1-2 倉敷駅降車客数 (右3改札利用)	調査地点名	2 天満屋1階中央入口前往来
			
			
調査地点名	3 西ビル地階 エスカレーター下		
			
			


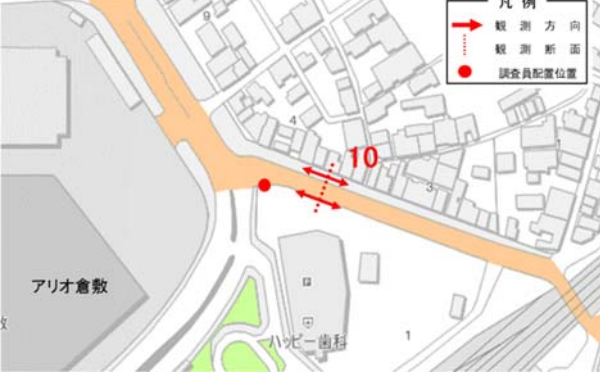





調査地点名	4 古市前国道横断 (横断歩道・陸橋)	
		
		
調査地点名	5 駅前地下道 (南北行)	
		
		


調査地点名	6 朝まで屋前国道横断（横断歩道・陸橋）
-------	----------------------











調査地点名	7 倉敷駅東交差点国道横断	調査地点名	8 倉敷駅東交差点（東西行）
-------	---------------	-------	----------------

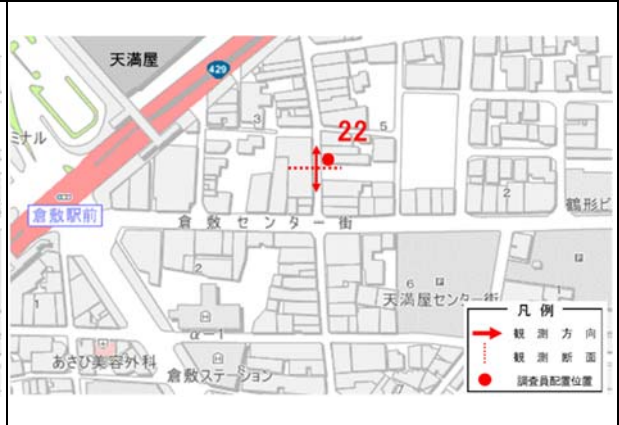
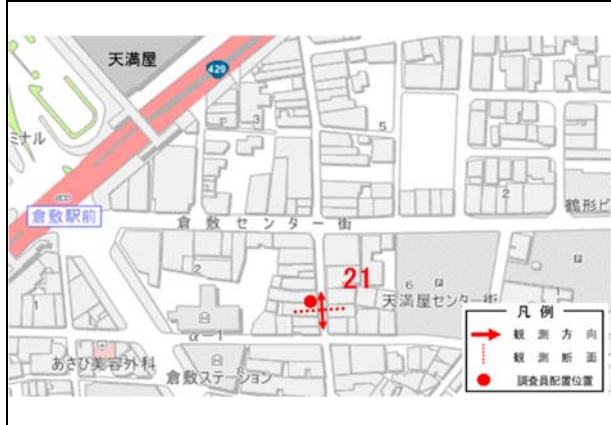


調査地点名	9 コスモビル南西（南北行）	調査地点名	10 寿町公民館前
			
			
調査地点名	11 一番街 Hanabi 塩ラーメン前	調査地点名	12 地藏院（南北行）
			
			

調査地点名	13 元町 橋香堂前 (南北行)	調査地点名	14 阿知通 マルキ化粧品店前
			
			
調査地点名	15 本通 尾原屋前	調査地点名	16 えびす商店街協同組合 田中商店前
			
			

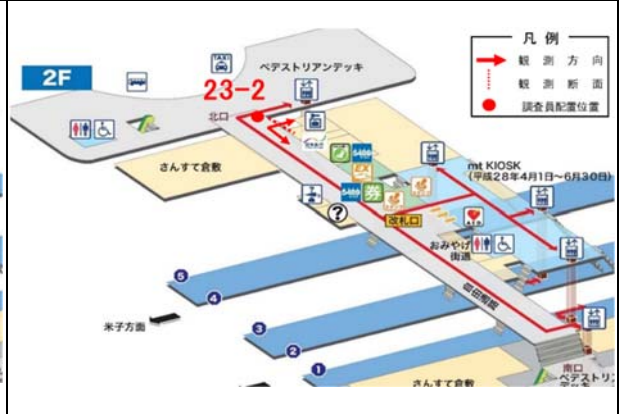
調査地点名	17 えびす通り ラ・ビュール前	調査地点名	18 鶴形 倉敷デパート前
			
			
調査地点名	19 センター街東 化粧品マルゲン前	調査地点名	20 センター街西 アムス倉敷店横
			
			

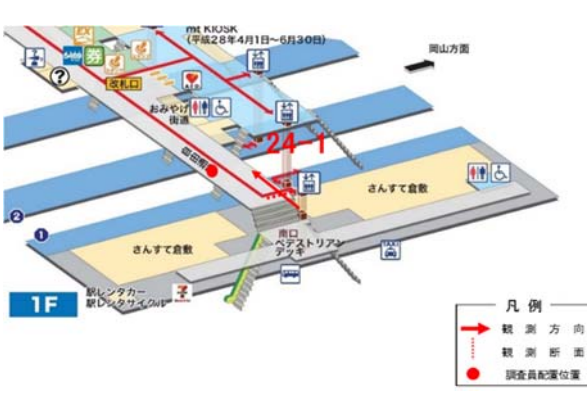
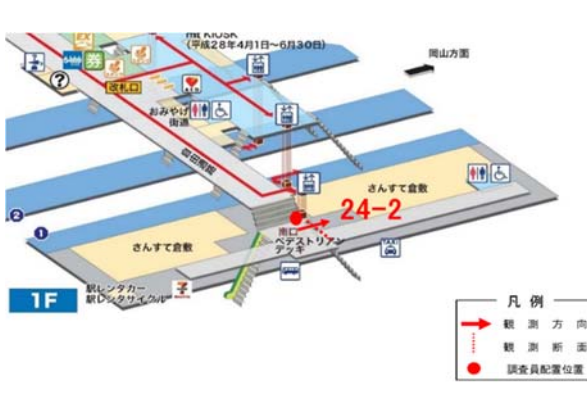


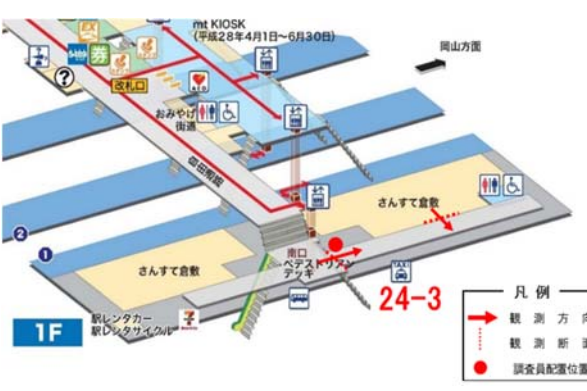



調査地点名	21 センター街南 エル・アトリエ イシハラ前	調査地点名	22 センター街北 フレアビル前
-------	----------------------------	-------	---------------------



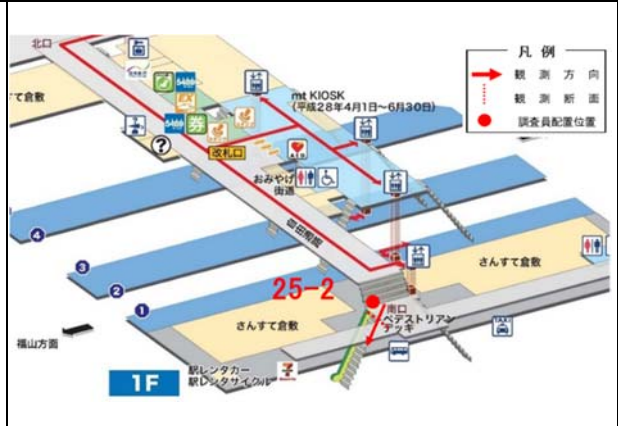
調査地点名	23-1 倉敷駅北口(南北行) デッキ利用
-------	--------------------------

調査地点名	23-2 倉敷駅北口(南北行) 階段利用
-------	-------------------------



調査地点名	24-1 倉敷駅南口東ビル方面 駅方面行き	調査地点名	24-2 倉敷駅南口東ビル方面 東ビル方面行き 階段利用
 <p>凡例 → 観測方向 --- 観測断面 ● 調査員配置位置</p>		 <p>凡例 → 観測方向 --- 観測断面 ● 調査員配置位置</p>	
			
調査地点名	24-3 倉敷駅南口東ビル方面 東ビル方面行き デッキ利用,さんすて出口	調査地点名	24-4 倉敷駅南口東ビル方面 エレベーター利用
 <p>凡例 → 観測方向 --- 観測断面 ● 調査員配置位置</p>		 <p>凡例 → 観測方向 --- 観測断面 ● 調査員配置位置</p>	
			









調査地点名	25-1 倉敷駅南口西ビル方面 駅方面行き	調査地点名	25-2 倉敷駅南口西ビル方面 西ビル方面行き 階段利用
-------	--------------------------	-------	---------------------------------




調査地点名	25-3 倉敷駅南口西ビル方面 西ビル方面行き デッキ利用,さんすて出口
-------	---

調査地点名	26 天満屋 2階中央入口前往来
-------	------------------



調査地点名	27 倉敷物語館路地	調査地点名	28 昭和宮前線歩道
			
			
調査地点名	29 アリオ倉敷駅連絡口前往来	調査地点名	30 倉敷公民館前
			
			

調査地点名	31 ちひろ薬局倉敷阿知店前	調査地点名	32 旧マンション福山前
			
			
調査地点名	33 旧倉敷市市営元町駐車場前	調査地点名	34 山田ビル前
			
			

3. 通行量の資料

●倉敷地区「時間帯」別通行量 日曜日 令和3年8月1日

(人)

No.	調査地点	10～ 11時	11～ 12時	12～ 13時	13～ 14時	14～ 15時	15～ 16時	16～ 17時	17～ 18時	合計	
1	倉敷駅 降車客	635	543	501	448	407	334	361	505	3,734	3,734
2	天満屋1階 駅方面へ	129	108	98	160	142	105	164	139	1,045	1,807
	中央入口前往来 商店街方面へ	81	88	95	112	92	81	100	113	762	
3	西ビル地階 駅方面へ	52	37	33	38	68	57	43	46	374	650
	エスカレーター下 商店街方面へ	37	37	28	48	31	28	33	34	276	
4	古市前 駅方面へ	172	174	205	263	289	227	268	186	1,784	3,758
	国道横断 商店街方面へ	272	308	291	250	230	214	191	218	1,974	
5	駅前地下道 駅方面へ	57	39	74	49	103	61	78	57	518	911
	商店街方面へ	54	47	50	74	55	31	51	31	393	
6	朝まで屋前 駅方面へ	61	87	101	164	133	114	162	166	988	1,878
	国道横断 商店街方面へ	93	147	97	112	106	112	102	121	890	
7	倉敷駅東交差点 駅方面へ	91	54	46	75	55	62	93	69	545	888
	国道横断 商店街方面へ	51	41	31	39	36	34	59	52	343	
8	倉敷駅東交差点 東方面へ	56	50	44	63	64	54	84	58	473	1,000
	西方面へ	65	75	34	77	63	54	86	73	527	
9	コスモビル南西 北方面へ	53	53	55	32	41	55	50	54	393	859
	南方面へ	71	72	51	37	54	59	49	73	466	
10	寿町公民館前 アリオ方面へ	85	87	79	104	62	103	110	96	726	1,327
	駅方面へ	71	80	60	77	74	62	90	87	601	
11	一番街 北方面へ	60	47	47	36	48	46	52	47	383	757
	Hanabi 塩ラーメン前 南方面へ	32	59	28	36	48	36	55	80	374	
12	地藏院 北方面へ	43	38	63	82	70	92	101	87	576	918
	南方面へ	35	41	42	60	64	39	36	25	342	
13	元町 北方面へ	110	117	118	157	180	109	116	152	1,059	2,016
	橘香堂前 南方面へ	151	168	149	110	94	85	90	110	957	
14	阿知通 西方面へ	54	110	120	73	108	100	99	84	748	1,718
	マルキ化粧品店前 東方面へ	96	166	180	156	100	114	80	78	970	
15	本通 美観地区方面へ	253	335	291	294	213	193	154	143	1,876	3,681
	尾原屋前 駅方面へ	135	214	231	244	283	250	252	196	1,805	
16	えびす商店街協同組合 駅方面へ	117	177	219	251	261	237	234	190	1,686	3,258
	田中商店前 倉敷公民館方面へ	267	272	220	227	191	155	116	124	1,572	
17	えびす通り 駅方面へ	110	161	206	219	231	225	235	203	1,590	3,015
	ラ・ビュール前 鶴形山方面へ	205	267	221	164	134	165	133	136	1,425	
18	鶴形 郵便局方面へ	55	50	55	58	65	50	52	91	476	991
	倉敷デパート前 駅方面へ	76	75	41	88	52	80	51	52	515	
19	センター街東 郵便局方面へ	69	76	108	116	89	120	84	105	767	1,683
	化粧品マルゲン前 駅方面へ	125	122	86	138	111	134	111	89	916	
20	センター街西 郵便局方面へ	183	237	232	161	159	188	141	160	1,461	3,053
	アムス倉敷店横 駅方面へ	155	166	177	246	226	265	189	168	1,592	
21	センター街南 駅方面へ	110	139	181	252	205	249	229	183	1,548	2,871
	エム・アトリエ イノハラ前 えびす通り方面へ	197	257	212	162	116	148	125	106	1,323	
22	センター街北 北方面へ	48	67	68	78	77	70	106	85	599	1,005
	ビオスビル前 ビオス憩の広場方面へ	53	65	64	36	34	50	45	59	406	
23	倉敷駅北口 寿町方面へ	677	625	574	588	637	544	541	565	4,751	8,961
	駅方面へ	360	502	469	504	584	530	592	669	4,210	
24	倉敷駅南口 東ビル方面へ	357	385	356	329	298	247	272	295	2,539	5,012
	東ビル方面 駅方面へ	232	231	261	294	371	315	417	352	2,473	
25	倉敷駅南口 西ビル方面へ	258	288	255	283	274	319	295	376	2,348	5,660
	西ビル方面 駅方面へ	358	375	375	409	473	378	469	475	3,312	
26	天満屋2階 商店街方面へ	198	216	208	161	156	137	109	139	1,324	2,630
	中央入口前往来 駅方面へ	89	109	143	205	272	144	169	175	1,306	
27	倉敷物語館路地 鶴形山方面へ	20	11	19	20	24	21	26	12	153	411
	倉敷国際ホテル方面へ	46	27	40	24	44	38	25	14	258	
28	昭和宮前線歩道 アリオ方面へ	59	56	61	83	79	71	82	87	578	1,240
	昭和町交差点方面へ	84	64	72	84	72	90	78	118	662	
29	アリオ倉敷駅連絡口前往来 アリオ方面へ	482	447	485	477	570	430	409	423	3,723	6,961
	駅方面へ	231	319	369	394	482	435	472	536	3,238	
30	倉敷公民館前 美観地区方面へ	198	283	270	284	192	162	124	123	1,636	3,371
	駅方面へ	111	192	280	260	236	248	242	166	1,735	
31	ちひろ薬局倉敷阿知店前 東方面へ	6	13	8	6	10	5	6	5	59	115
	西方面へ	13	5	8	1	5	5	10	9	56	
32	旧マンション福山前 東方面へ	5	14	14	6	10	6	4	14	73	168
	西方面へ	12	9	18	12	5	16	9	14	95	
33	旧倉敷市 北方面へ	28	48	85	98	92	100	93	95	639	1,135
	市営元町駐車場前 南方面へ	44	91	87	59	67	50	66	32	496	
34	山田ビル前 北方面へ	97	77	77	113	151	78	76	146	815	1,630
	南方面へ	133	112	85	89	85	88	98	125	815	
合計		9,023	10,052	9,951	10,449	10,453	9,504	9,744	9,023	79,072	

●倉敷地区「時間帯」別通行量 平日 令和3年7月30日

(人)

No.	調査地点		10～	11～	12～	13～	14～	15～	16～	17～	合計	
			11時	12時	13時	14時	15時	16時	17時	18時		
1	倉敷駅	降車客	523	608	560	593	484	495	698	993	4,954	4,954
2	天満屋1階	駅方面へ	118	93	107	82	87	90	98	145	820	1,614
		中央入口前往来	100	74	100	91	106	87	100	136	794	
3	西ビル地階	駅方面へ	44	43	57	56	46	68	43	51	408	678
		エスカレーター下	30	36	31	35	35	31	29	43	270	
4	古市前	駅方面へ	162	193	250	174	164	202	201	376	1,722	3,381
		国道横断	194	223	263	215	185	139	202	238	1,659	
5	駅前地下道	駅方面へ	50	47	95	114	67	81	57	112	623	1,067
		商店街方面へ	45	47	62	57	64	67	55	47	444	
6	朝まで屋前	駅方面へ	84	91	189	112	117	95	191	186	1,065	2,128
		国道横断	106	95	166	103	111	111	134	237	1,063	
7	倉敷駅東交差点	駅方面へ	68	85	131	116	64	88	85	179	816	1,228
		国道横断	35	39	64	47	48	50	47	82	412	
8	倉敷駅東交差点	東方面へ	65	76	72	60	69	85	72	95	594	1,250
		西方面へ	85	75	99	60	67	88	76	106	656	
9	コスモビル南西	北方面へ	66	61	50	41	42	65	45	81	451	996
		南方面へ	69	85	69	74	55	55	59	79	545	
10	寿町公民館前	アリオ方面へ	114	120	125	93	92	86	80	159	869	1,557
		駅方面へ	77	101	95	67	97	71	87	93	688	
11	一番街	北方面へ	50	51	56	58	12	55	43	81	406	836
		Hanabi 塩ラーメン前	45	57	52	64	24	43	70	75	430	
12	地藏院	北方面へ	33	61	69	58	63	59	89	78	510	807
		南方面へ	18	28	44	19	71	38	33	46	297	
13	元町	北方面へ	66	141	105	127	104	64	127	179	913	1,733
		橋香堂前	136	129	114	114	95	65	80	87	820	
14	阿知通	西方面へ	68	73	87	94	63	90	62	65	602	1,247
		マルキ化粧品店前	91	95	97	92	80	54	69	67	645	
15	本通	美観地区方面へ	145	175	168	168	147	99	100	93	1,095	2,161
		尾原屋前	99	119	136	151	119	170	114	158	1,066	
16	えびす商店街協同組合	駅方面へ	65	117	141	150	131	146	125	154	1,029	2,083
		田中商店前	144	150	161	168	154	94	89	94	1,054	
17	えびす通り	駅方面へ	88	115	158	146	148	148	127	190	1,120	2,175
		ラ・ビュール前	133	162	154	154	137	97	104	114	1,055	
18	鶴形	郵便局方面へ	71	89	128	93	99	90	89	95	754	1,656
		倉敷デパート前	89	102	140	88	88	110	109	176	902	
19	センター街東	郵便局方面へ	90	102	157	95	111	100	143	176	974	2,202
		化粧品マルゲン前	130	177	193	126	122	131	129	220	1,228	
20	センター街西	郵便局方面へ	164	163	229	206	185	157	171	231	1,506	3,144
		アムス倉敷店横	154	151	230	218	223	197	192	273	1,638	
21	センター街南	駅方面へ	84	116	167	173	166	162	137	181	1,186	2,371
		エ・アトリエ イノテ前	136	165	184	153	116	114	103	214	1,185	
22	センター街北	北方面へ	43	79	78	94	60	81	69	95	599	1,038
		フレアビル前	50	46	72	57	59	51	38	66	439	
23	倉敷駅北口	寿町方面へ	496	683	527	624	492	455	595	785	4,657	8,480
		駅方面へ	419	445	422	487	309	593	557	591	3,823	
24	倉敷駅南口	東ビル方面へ	300	306	332	281	287	232	304	403	2,445	5,158
		東ビル方面	196	260	398	300	276	248	409	626	2,713	
25	倉敷駅南口	西ビル方面へ	249	326	353	385	330	277	470	626	3,016	6,050
		西ビル方面	315	459	368	302	343	283	462	502	3,034	
26	天満屋2階	商店街方面へ	78	107	127	104	61	60	82	122	741	1,752
		中央入口前往来	70	73	133	141	103	83	141	267	1,011	
27	倉敷物語館路地	鶴形山方面へ	9	29	18	10	13	12	10	13	114	244
		倉敷国際ホテル方面へ	19	18	17	17	12	13	13	21	130	
28	昭和宮前線歩道	アリオ方面へ	65	102	91	65	72	70	89	140	694	1,458
		昭和町交差点方面へ	86	113	112	88	80	86	93	106	764	
29	アリオ倉敷駅連絡口前往来	アリオ方面へ	274	513	411	422	365	395	417	541	3,338	6,176
		駅方面へ	251	317	286	355	404	371	372	482	2,838	
30	倉敷公民館前	美観地区方面へ	132	141	136	124	120	71	75	88	887	1,729
		駅方面へ	95	120	102	97	122	104	102	100	842	
31	ちひろ薬局倉敷阿知店前	東方面へ	23	14	6	6	17	4	8	13	91	153
		西方面へ	15	12	17	1	3	2	8	4	62	
32	旧マンション福山前	東方面へ	13	8	17	11	8	8	20	19	104	218
		西方面へ	14	13	23	16	6	8	14	20	114	
33	旧倉敷市	北方面へ	46	50	85	98	76	84	119	114	672	1,136
		市営元町駐車場前	33	54	61	47	68	66	55	80	464	
34	山田ビル前	北方面へ	71	131	98	103	86	64	127	212	892	1,727
		南方面へ	101	126	117	93	100	75	160	63	835	
合計			7,597	9,275	9,962	9,233	8,330	8,133	9,473	7,597	74,587	

●倉敷地区 通行量の推移（日曜日）

(人)

No.	調査地点	年次											
		H10	H12	H14	H16	H18	H21	H23	H25	H27	H29	R1	R3
1	倉敷駅 降車客数	8,050	6,784	5,759	6,378	5,584	6,248	4,787	6,758	8,673	8,781	7,980	3,734
2	天満屋1階中央入口前往来	5,444	5,616	3,547	2,888	2,218	3,803	1,964	1,676	1,058	2,185	3,131	1,807
3	西ビル地階エスカレーター下	2,753	1,945	1,596	1,588	1,315	951	756	403	862	477	987	650
4	古市前 国道横断 (横断歩道・陸橋)	13,098	7,159	7,007	6,267	3,308	5,269	5,320	5,755	5,698	7,007	6,322	3,758
5	駅前 地下道(南北行)	3,626	2,809	2,798	2,584	1,484	1,939	1,408	712	1,843	1,561	952	911
6	朝まで屋前国道横断	5,252	3,718	2,947	3,248	2,916	2,680	2,469	2,682	2,817	3,262	2,748	1,878
7	倉敷駅東交差点国道横断	3,051	2,866	1,698	1,452	1,274	1,016	1,135	1,139	1,073	1,094	1,055	888
8	倉敷駅東交差点(東西行)	4,257	2,935	1,457	735	1,230	699	1,149	1,130	714	1,330	1,448	1,000
9	コスモビル南西(南北行)	2,092	2,234	706	505	1,378	1,071	1,135	781	895	1,023	970	859
10	寿町公民館前	918	1,537	1,188	1,371	1,225	766	1,082	1,978	1,621	1,744	1,281	1,327
11	一番街 Hanabi 塩ラーメン前	2,229	1,400	1,324	1,363	1,105	1,157	981	1,042	890	973	881	757
12	地藏院(南北行)	2,599	2,276	1,813	1,651	1,345	1,655	1,722	1,727	1,687	2,015	1,658	918
13	元町 橋香堂前(南北行)	5,129	3,879	3,348	3,174	2,711	2,650	3,066	3,139	2,563	3,674	2,514	2,016
14	阿知通 マルキ化粧品店前	2,139	2,177	2,819	1,868	1,725	1,402	2,213	2,012	2,054	3,407	2,341	1,718
15	本通 尾原屋前	4,244	4,185	3,186	3,322	3,349	3,078	3,916	4,077	4,502	6,901	5,811	3,681
16	えびす商店街協同組合 田中商店前	5,620	4,773	3,825	4,108	3,553	3,499	3,631	3,355	3,684	5,068	5,051	3,258
17	えびす通り ラ・ビュール前	7,802	6,654	4,078	4,296	4,684	3,619	3,433	3,325	3,643	4,498	3,821	3,015
18	鶴形 倉敷デパート前	2,497	2,241	2,071	1,731	1,639	1,417	1,223	1,364	1,058	1,202	1,476	991
19	センター街東 化粧品マルゲン前	8,104	5,940	5,010	4,614	4,630	2,542	3,171	2,940	2,843	2,889	2,291	1,683
20	センター街西 アムス倉敷店横	9,923	7,252	6,463	7,289	4,880	4,636	4,475	3,506	4,554	4,993	5,025	3,053
21	センター街南 エル・アトリエ イシハラ前	8,516	6,771	5,271	5,088	3,807	3,524	3,230	2,612	3,367	4,086	4,189	2,871
22	センター街北 フレアビル前	4,335	3,284	2,223	2,008	1,546	1,434	1,284	1,128	1,217	1,406	1,369	1,005
23	倉敷駅 北口(南北行)	14,478	10,620	10,009	10,215	7,131	6,324	7,014	14,849	15,457	14,931	15,703	8,961
24	倉敷駅 南口東ビル方面	11,735	7,300	8,392	7,950	4,309	3,115	1,738	8,375	9,963	9,599	9,724	5,012
25	倉敷駅 南口西ビル方面	8,904	8,839	7,473	6,315	5,524	5,115	2,669	6,454	9,918	8,244	8,922	5,660
26	天満屋2階中央入口前往来					2,281	2,212	2,398	3,061	3,111	3,535	4,440	2,630
27	倉敷物語館路地								470	538	692	511	411
28	昭和宮前線歩道								756	1,218	1,566	1,540	1,240
29	アリオ倉敷駅連絡口前往来								10,716	9,751	8,335	12,162	6,961
30	倉敷公民館前								4,362	3,985	6,960	6,124	3,371
31	ちひろ薬局倉敷阿知店前									480	804	243	115
32	旧マンション福山前									71	71	112	168
33	旧倉敷市市営元町駐車場前											1,925	1,135
34	山田ビル前											2,643	1,630
	合計	146,795	115,194	96,008	92,008	76,151	71,821	67,369	102,284	111,808	124,313	127,350	79,072

*表中の空欄箇所は調査未実施

●倉敷地区 通行量の推移（平日）

(人)

No.	調査地点	年次											
		H10	H12	H14	H16	H18	H21	H23	H25	H27	H29	R1	R3
1	倉敷駅 降車客数	8,622	7,894	6,844	6,024	6,117	7,457	5,922	7,132	8,391	8,641	8,382	4,954
2	天満屋1階中央入口前往来	4,784	3,277	3,175	3,754	2,615	1,226	2,052	1,726	1,084	1,670	2,829	1,614
3	西ビル地階エスカレーター下	2,264	2,072	1,882	1,317	1,232	960	986	753	605	603	829	678
4	古市前 国道横断 (横断歩道・陸橋)	8,652	6,564	4,686	5,592	3,471	5,131	5,190	4,528	4,627	5,405	5,341	3,381
5	駅前 地下道(南北行)	3,109	2,929	2,690	2,476	1,554	1,580	1,562	820	1,584	1,633	967	1,067
6	朝まで屋前国道横断	5,058	5,957	4,264	3,763	3,714	3,402	3,143	2,958	3,178	3,108	3,250	2,128
7	倉敷駅東交差点国道横断	3,427	2,918	2,745	2,432	1,691	2,024	1,682	1,694	1,598	1,359	2,210	1,228
8	倉敷駅東交差点(東西行)	3,206	1,337	2,004	2,457	1,746	977	1,409	1,295	1,417	1,249	2,352	1,250
9	コスモビル南西(南北行)	2,262	1,986	789	573	1,641	1,385	1,202	1,050	1,172	1,157	1,097	996
10	寿町公民館前	1,292	1,917	1,304	1,378	1,483	1,475	1,239	2,025	1,976	1,628	1,658	1,557
11	一番街 Hanabi 塩ラーメン前	2,260	2,093	1,887	1,843	1,515	1,601	1,368	1,466	1,255	1,223	1,167	836
12	地藏院(南北行)	2,117	2,494	1,989	1,266	1,210	1,518	1,300	1,497	1,687	1,925	1,500	807
13	元町 橋香堂前(南北行)	3,813	2,883	2,827	2,057	1,891	2,275	2,058	1,887	2,141	2,383	2,466	1,733
14	阿知通 マルキ化粧品店前	2,445	2,228	2,513	1,715	1,542	1,330	1,690	1,278	1,505	1,855	1,684	1,247
15	本通 尾原屋前	3,039	2,669	2,721	2,298	1,924	2,035	2,404	2,207	2,348	3,109	3,100	2,161
16	えびす商店街協同組合 田中商店前	3,718	3,930	3,258	2,610	2,550	2,235	2,430	2,342	2,066	2,600	2,709	2,083
17	えびす通り ラ・ビュール前	6,220	5,694	3,411	3,040	2,809	2,270	2,512	2,269	2,105	2,473	2,648	2,175
18	鶴形 倉敷デパート前	4,695	4,220	3,876	3,330	2,962	3,415	2,539	2,216	1,818	2,090	1,904	1,656
19	センター街東 化粧品マルゲン前	7,001	6,615	6,685	5,867	6,137	3,865	3,897	1,957	3,075	3,050	2,223	2,202
20	センター街西 アムス倉敷店横	8,805	7,966	4,142	6,245	4,664	4,499	4,459	2,101	3,575	4,241	4,143	3,144
21	センター街南 エル・アトリエ イシハラ前	6,510	6,199	5,090	4,136	3,274	3,096	2,657	2,334	2,534	2,783	2,915	2,371
22	センター街北 フレアビル前	3,922	3,395	1,515	2,306	1,836	1,811	1,437	1,390	1,227	1,277	1,100	1,038
23	倉敷駅 北口(南北行)	15,024	9,869	7,836	7,235	5,715	5,102	6,238	10,519	12,513	11,560	13,053	8,480
24	倉敷駅 南口東ビル方面	7,634	8,014	5,113	5,917	1,912	1,751	2,802	6,648	8,679	7,919	8,194	5,158
25	倉敷駅 南口西ビル方面	9,830	8,873	7,625	7,644	6,880	5,493	1,851	7,665	8,817	9,121	9,859	6,050
26	天満屋2階中央入口前往来					2,336	2,355	2,288	2,054	2,346	2,825	3,121	1,752
27	倉敷物語館路地								346	340	360	419	244
28	昭和宮前線歩道								667	1,434	1,478	1,544	1,458
29	アリオ倉敷駅連絡口前往来								6,663	7,114	5,919	8,130	6,176
30	倉敷公民館前								2,131	2,381	3,140	3,313	1,729
31	ちひろ薬局倉敷阿知店前									434	602	386	153
32	旧マンション福山前									76	68	84	218
33	旧倉敷市市営元町駐車場前											1,985	1,136
34	山田ビル前											2,425	1,727
	合計	129,709	113,993	90,871	87,275	74,421	70,268	66,317	83,618	95,102	98,454	108,987	74,587

*表中の空欄箇所は調査未実施

●倉敷地区 日曜日・平日比率の変化（日曜日／平日×100）

No.	調査地点	日曜日/平日 (%)												
		年次	H10	H12	H14	H16	H18	H21	H23	H25	H27	H29	R1	R3
1	倉敷駅 降車客数		93.4	85.9	84.1	105.9	91.3	83.8	80.8	94.8	103.4	101.6	95.2	75.4
2	天満屋1階中央入口前往来		113.8	171.4	111.7	76.9	84.8	310.2	95.7	97.1	97.6	130.8	110.7	112.0
3	西ビル地階エスカレーター下		121.6	93.9	84.8	120.6	106.7	99.1	76.7	53.5	142.5	79.1	119.1	95.9
4	古市前 国道横断 (横断歩道・陸橋)		151.4	109.1	149.5	112.1	95.3	102.7	102.5	127.1	123.1	129.6	118.4	111.2
5	駅前 地下道(南北行)		116.6	95.9	104.0	104.4	95.5	122.7	90.1	86.8	116.4	95.6	98.4	85.4
6	朝まで屋前国道横断		103.8	62.4	69.1	86.3	78.5	78.8	78.6	90.7	88.6	105.0	84.6	88.3
7	倉敷駅東交差点国道横断		89.0	98.2	61.9	59.7	75.3	50.2	67.5	67.2	67.1	80.5	47.7	72.3
8	倉敷駅東交差点(東西行)		132.8	219.5	72.7	29.9	70.4	71.5	81.5	87.3	50.4	106.5	61.6	80.0
9	コスモビル南西(南北行)		92.5	112.5	89.5	88.1	84.0	77.3	94.4	74.4	76.4	88.4	88.4	86.2
10	寿町公民館前		71.1	80.2	91.1	99.5	82.6	51.9	87.3	97.7	82.0	107.1	77.3	85.2
11	一番街 Hanabi 塩ラーメン前		98.6	66.9	70.2	74.0	72.9	72.3	71.7	71.1	70.9	79.6	75.5	90.6
12	地藏院(南北行)		122.8	91.3	91.2	130.4	111.2	109.0	132.5	115.4	100.0	104.7	110.5	113.8
13	元町 橋香堂前(南北行)		134.5	134.5	118.4	154.3	143.4	116.5	149.0	166.3	119.7	154.2	101.9	116.3
14	阿知通 マルキ化粧品店前		87.5	97.7	112.2	108.9	111.9	105.4	130.9	157.4	136.5	183.7	139.0	137.8
15	本通 尾原屋前		139.7	156.8	117.1	144.6	174.1	151.3	162.9	184.7	191.7	222.0	187.5	170.3
16	えびす商店街協同組合 田中商店前		151.2	121.5	117.4	157.4	139.3	156.6	149.4	143.3	178.3	194.9	186.5	156.4
17	えびす通り ラ・ビュール前		125.4	116.9	119.6	141.3	166.7	159.4	136.7	146.5	173.1	181.9	144.3	138.6
18	鶴形 倉敷デパート前		53.2	53.1	53.4	52.0	55.3	41.5	48.2	61.6	58.2	57.5	77.5	59.8
19	センター街東 化粧品マルゲン前		115.8	89.8	74.9	78.6	75.4	65.8	81.4	150.2	92.5	94.7	103.1	76.4
20	センター街西 アムス倉敷店横		112.7	91.0	156.0	116.7	104.6	103.0	100.4	166.9	127.4	117.7	121.3	97.1
21	センター街南 エル・アトリエ イシハラ前		130.8	109.2	103.6	123.0	116.3	113.8	121.6	111.9	132.9	146.8	143.7	121.1
22	センター街北 フレアビル前		110.5	96.7	146.7	87.1	84.2	79.2	89.4	81.2	99.2	110.1	124.5	96.8
23	倉敷駅 北口(南北行)		96.4	107.6	127.7	141.2	124.8	124.0	112.4	141.2	123.5	129.2	120.3	105.7
24	倉敷駅 南口東ビル方面		153.7	91.1	164.1	134.4	225.4	177.9	62.0	126.0	114.8	121.2	118.7	97.2
25	倉敷駅 南口西ビル方面		90.6	99.6	98.0	82.6	80.3	93.1	144.2	84.2	112.5	90.4	90.5	93.6
26	天満屋2階中央入口前往来						97.6	93.9	104.8	149.0	132.6	125.1	142.3	150.1
27	倉敷物語館路地									135.8	158.2	192.2	122.0	168.4
28	昭和宮前線歩道									113.3	84.9	106.0	99.7	85.0
29	アリオ倉敷駅連絡口前往来									160.8	137.1	140.8	149.6	112.7
30	倉敷公民館前									204.7	167.4	221.7	184.8	195.0
31	ちひろ薬局倉敷阿知店前										110.6	133.6	63.0	75.2
32	旧マンション福山前										93.4	104.4	133.3	77.1
33	旧倉敷市市営元町駐車場前												97.0	99.9
34	山田ビル前												109.0	94.4
	合計		113.2	101.1	105.7	105.4	102.3	102.2	101.6	122.3	117.6	126.3	116.8	106.0

*表中の空欄箇所は調査未実施

●街区別通行量の推移（日曜日）

		(人)											
調査地点	年次	H10	H12	H14	H16	H18	H21	H23	H25	H27	H29	R1	R3
センター街 19～22		30,878	23,247	18,967	18,999	14,863	12,136	12,160	10,186	11,981	13,374	12,874	8,612
南部商店街 14～17		19,805	17,789	13,908	13,594	13,311	11,598	13,193	12,769	13,883	19,874	17,024	11,672
駅前 2～3・24～26		28,836	23,700	21,008	18,741	15,647	15,196	9,525	19,969	24,912	24,040	27,204	15,759
南北横断 4～7		25,027	16,552	14,450	13,551	8,982	10,904	10,332	10,288	11,431	12,924	11,077	7,435
商店街北東部 8～10・28									4,645	4,448	5,663	5,239	4,426
駅北 23・29									25,565	25,208	23,266	27,865	15,922
大通り 12・13・33・34												8,740	5,699
商店街以南 27・30									4,832	4,523	7,652	6,635	3,782

●街区別通行量の推移（平日）

		(人)											
調査地点	年次	H10	H12	H14	H16	H18	H21	H23	H25	H27	H29	R1	R3
センター街 19～22		26,238	24,175	17,432	18,554	15,911	13,271	12,450	7,782	10,411	11,351	10,381	8,755
南部商店街 14～17		15,422	14,521	11,903	9,663	8,825	7,870	9,036	8,096	8,024	10,037	10,141	7,666
駅前 2～3・24～26		24,512	22,236	17,795	18,632	14,975	11,785	9,979	18,846	21,531	22,138	24,832	15,252
南北横断 4～7		20,246	18,368	14,385	14,263	10,430	12,137	11,577	10,000	10,987	11,505	11,768	7,804
商店街北東部 8～10・28									5,037	5,999	5,512	6,651	5,261
駅北 23・29									17,182	19,627	17,479	21,183	14,656
大通り 12・13・33・34												8,376	5,403
商店街以南 27・30									2,477	2,721	3,500	3,732	1,973

●街区別通行量の比率の変化

（日曜日）

		(%)		
調査地点	年次	R3/H10	R3/H23	R3/R1
センター街 19～22		28	71	67
南部商店街 14～17		59	88	69
駅前 2～3・24～26		55	165	58
南北横断 4～7		30	72	67
商店街北東部 8～10・28				84
駅北 23・29				57
大通り 12・13・33・34				65
商店街以南 27・30				57

（平日）

		(%)		
調査地点	年次	R3/H10	R3/H23	R3/R1
センター街 19～22		33	70	84
南部商店街 14～17		50	85	76
駅前 2～3・24～26		62	153	61
南北横断 4～7		39	67	66
商店街北東部 8～10・28				79
駅北 23・29				69
大通り 12・13・33・34				65
商店街以南 27・30				53

Ⅲ. 笹沖地区

1. 概要

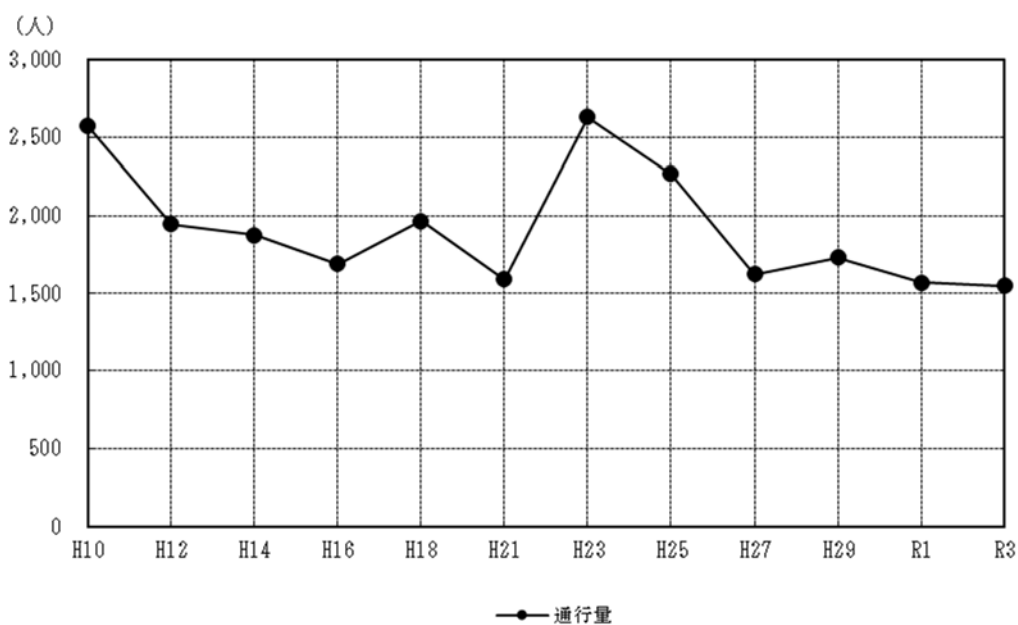
笹沖地区の調査は、8月1日（日曜日）に調査地点2箇所を実施。

(1) 通行量（31頁参照）

◇調査地点2箇所の総通行量は1,551人で、令和元年度と比較すると、-1%、22人の減少となった。

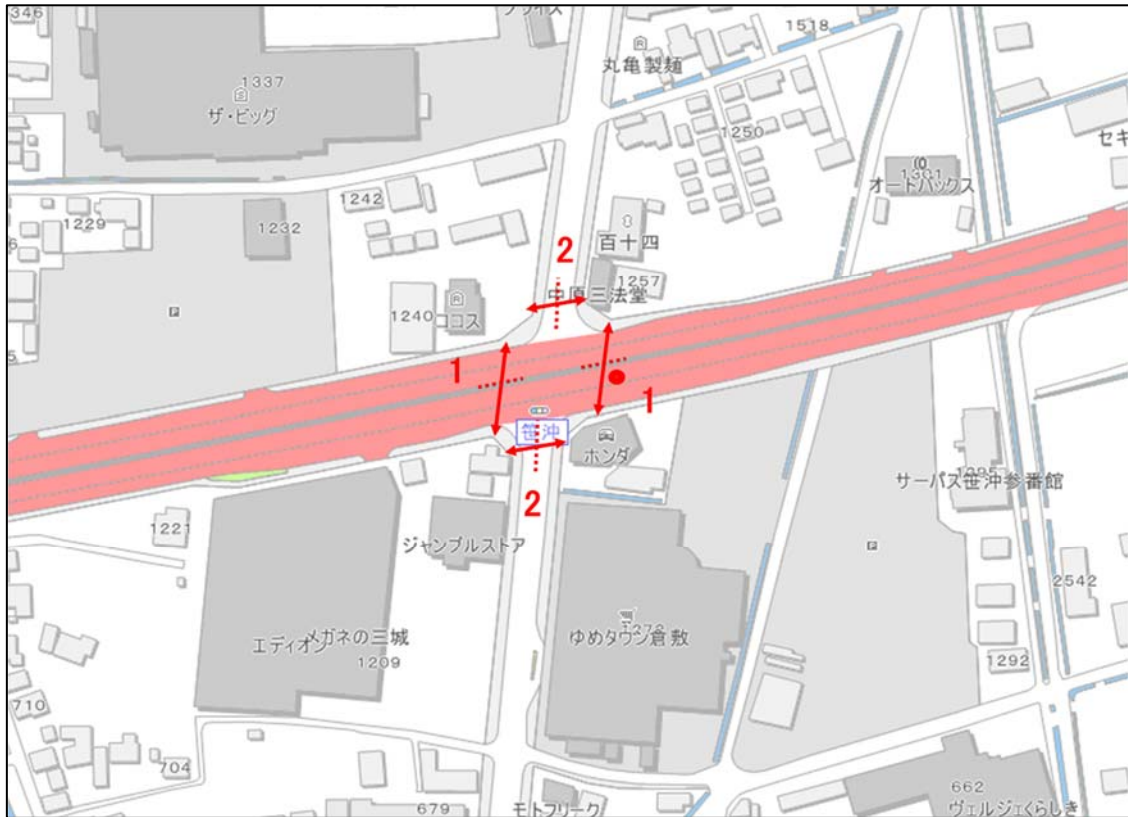
◇地点別にみると2号線高架下横断歩道が+5%と増加しており、ホンダ前横断歩道が-9%と減少した。

【図表 笹沖地区の通行量推移（日曜日）】



2. 調査地点図

● 笹沖地区



調査地点名	1 2号線高架下横断歩道 2 ホンダ前横断歩道

3. 通行量の資料

●笹沖地区「時間帯」別通行量 日曜日 令和3年8月1日

(人)

No.	調査地点	10～ 11時	11～ 12時	12～ 13時	13～ 14時	14～ 15時	15～ 16時	16～ 17時	17～ 18時	合計	
1	2号線高架下 北方面へ	35	57	49	114	71	56	88	43	513	912
	横断歩道 南方面へ	41	46	58	43	43	47	60	61	399	
2	ホンダ前 東方面へ	37	53	37	37	51	53	26	38	332	639
	横断歩道 西方面へ	34	36	51	32	51	25	43	35	307	
合計		147	192	195	226	216	181	217	177	1,551	

●笹沖地区 通行量の推移

(人)

No.	調査地点	年次											
		H10	H12	H14	H16	H18	H21	H23	H25	H27	H29	R1	R3
1	2号線高架下 横断歩道	1,416	1,136	1,165	761	1,202	1,072	1,426	1,289	968	987	870	912
2	ホンダ前 横断歩道	1,156	812	710	931	764	519	1,205	979	658	747	703	639
合計		2,572	1,948	1,875	1,692	1,966	1,591	2,631	2,268	1,626	1,734	1,573	1,551

IV. 茶屋町地区

1. 概要

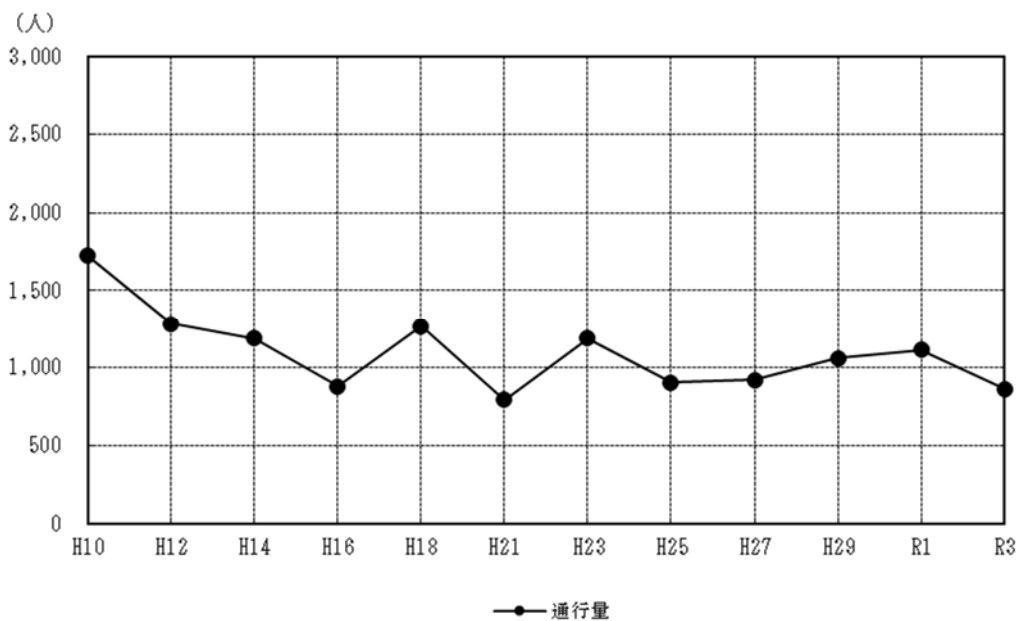
茶屋町地区の調査は、8月1日（日曜日）に調査地点3箇所を実施。

(1) 通行量（35頁参照）

◇調査地点3箇所の総通行量は863人で、令和元年度と比較すると、-23%、253人の減少となった。

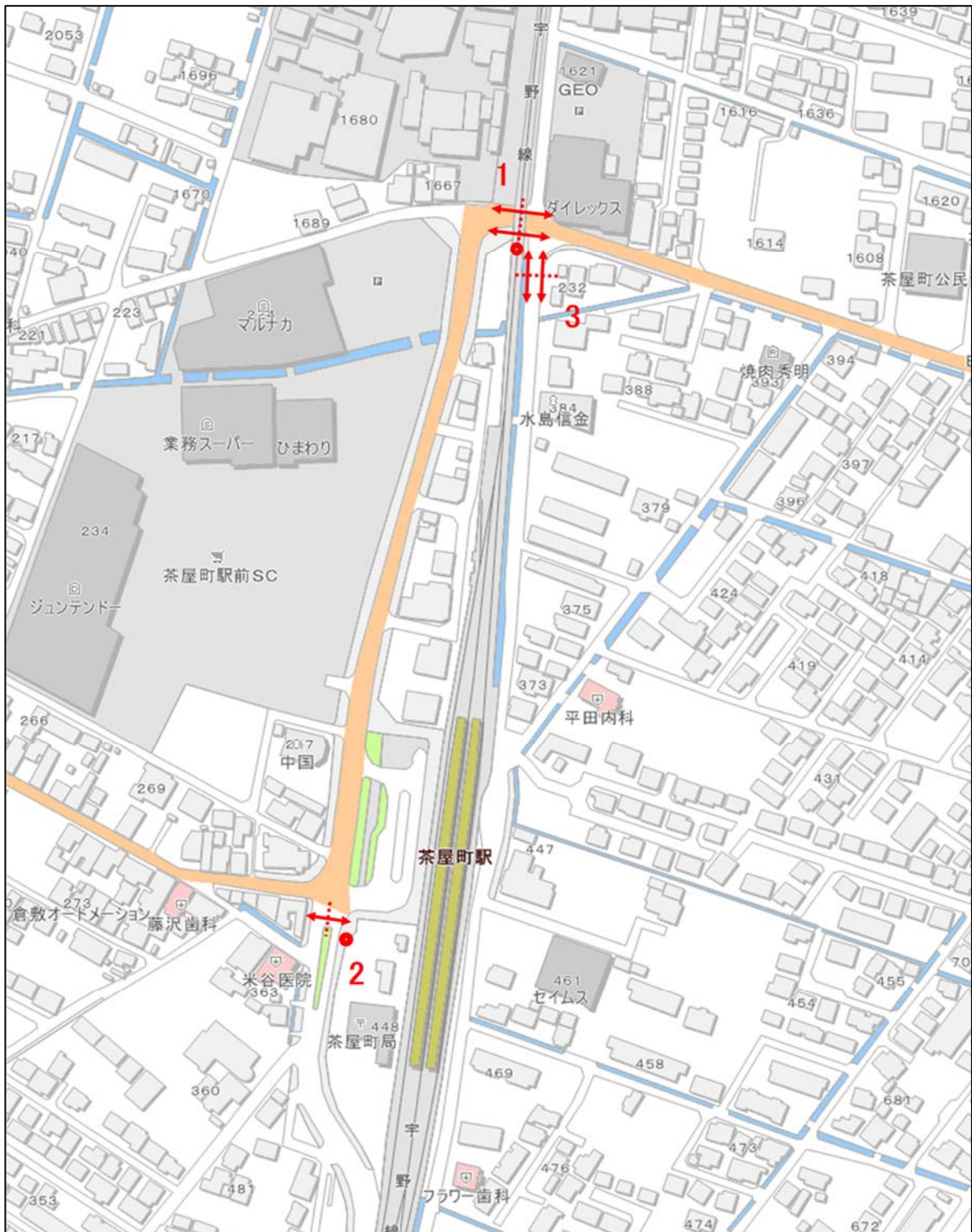
◇地点別にみると、茶屋町駅前が-31%、茶屋町駅東・南北線が-20%、丸五踏切跡が-15%と3地点とも減少した。

【図表 茶屋町地区の通行量推移（日曜日）】



2. 調査地点図

●茶屋町地区



調査地点名	1 丸五踏切跡	調査地点名	2 茶屋町駅前
			
			
調査地点名	3 茶屋町駅前東・南北線		
			
			

3. 通行量の資料

●茶屋町地区「時間帯」別通行量 日曜日 令和3年8月1日

(人)

No.	調査地点	10～ 11時	11～ 12時	12～ 13時	13～ 14時	14～ 15時	15～ 16時	16～ 17時	17～ 18時	合計	
1	丸五踏切跡 東方面へ	24	33	38	25	19	26	24	31	220	399
	西方面へ	28	35	14	17	21	16	20	28	179	
2	茶屋町駅前 東方面へ	17	25	39	22	15	13	18	21	170	330
	西方面へ	15	22	19	14	28	20	15	27	160	
3	茶屋町駅前東・南北線 北方面へ	11	12	14	11	5	7	7	9	76	134
	南方面へ	4	12	1	13	9	8	4	7	58	
合計		99	139	125	102	97	90	88	123	863	

●茶屋町地区 通行量の推移

(人)

No.	調査地点	年次											
		H10	H12	H14	H16	H18	H21	H23	H25	H27	H29	R1	R3
1	丸五踏切跡	648	655	563	497	505	157	548	337	430	546	471	399
2	茶屋町駅前	496	362	364	172	545	415	375	322	342	372	477	330
3	茶屋町駅前東・南北線	582	267	260	211	215	220	267	247	150	145	168	134
合計		1,726	1,284	1,187	880	1,265	792	1,190	906	922	1,063	1,116	863

V. 水島地区

1. 概要

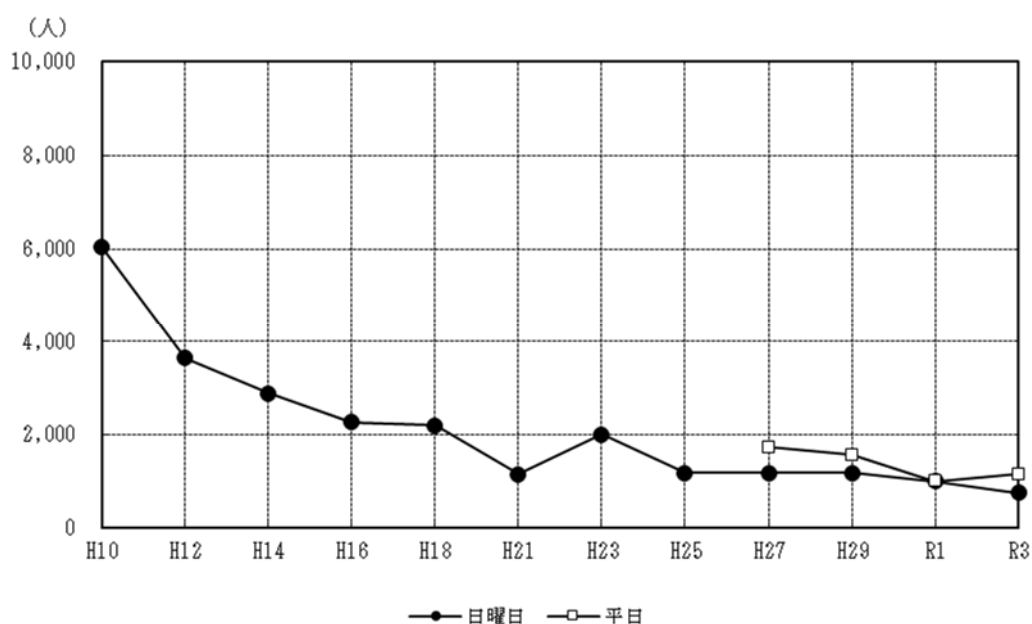
水島地区の調査は、7月16日（金曜日）、7月18日（日曜日）の2日間、調査地点9箇所を実施。

(1) 通行量

[総通行量] (41～42 頁参照)

- ◇「日曜日」の調査地点9箇所の総通行量は762人で、令和元年度と比較すると、-24%、240人の減少となった。
- ◇「平日」の調査地点9箇所の総通行量は1,155人で、令和元年度と比較すると、+15%、148人の増加となった。

【図表 水島地区の通行量推移】






[商店街別通行量] (43 頁参照)


- ◇「日曜日」の通行量を、商店街別に令和元年度と比較してみると、栄町で増加、千鳥町、常盤町、弥生町で減少しており、最多地点は、常盤町で260人となっている。
- ◇「平日」の通行量を商店街別に令和元年度と比較してみると、常盤町、栄町、弥生町で増加、千鳥町で減少しており、最多地点は、栄町で380人となっている。

(2) 日曜日・平日比率 (42 頁参照)

- ◇「総通行量」の日曜日・平日比率は、66%となっており、平日の通行量が日曜日を上回っている。

調査地点名	1 千鳥町 タチバナ工業前	調査地点名	2 千鳥町 ノバシティ東
			
			
調査地点名	3 常盤町 仁科百貨店南口	調査地点名	4 常盤町 仁科百貨店西口
			
			

調査地点名	5 常盤町 旧錦龍園前	調査地点名	6 栄町 交番前
			
			
調査地点名	7 栄町 トマト銀行東	調査地点名	8 弥生町 旧朝日屋履物店前
			
			

調査地点名	9 弥生町 安原商店北		
			
			

3. 通行量の資料

●水島地区「時間帯」別通行量 日曜日 令和3年7月18日

(人)

No.	調査地点	10～ 11時	11～ 12時	12～ 13時	13～ 14時	14～ 15時	15～ 16時	16～ 17時	17～ 18時	合計	
1	千島町 北方面へ	9	6	5	3	4	1	11	0	39	83
	タチバナ工業前 南方面へ	13	6	4	5	4	7	3	2	44	
2	千島町 北方面へ	10	5	2	6	5	3	7	0	38	107
	ノバシティ東 南方面へ	3	24	10	9	7	5	3	8	69	
3	常盤町 東方面へ	3	2	7	3	7	5	9	3	39	91
	仁科百貨店南口 西方面へ	5	10	6	6	7	5	4	9	52	
4	常盤町 北方面へ	3	4	3	1	1	2	3	7	24	77
	仁科百貨店西口 南方面へ	7	4	14	3	8	7	7	3	53	
5	常盤町 北方面へ	3	5	11	1	5	3	7	13	48	92
	旧錦龍園前 南方面へ	5	4	12	4	6	7	4	2	44	
6	栄町 北方面へ	8	11	12	3	11	4	7	6	62	118
	交番前 南方面へ	6	7	5	11	8	3	5	11	56	
7	栄町 北方面へ	5	12	9	4	9	8	9	8	64	111
	トマト銀行東 南方面へ	5	3	9	4	12	3	6	5	47	
8	弥生町 北方面へ	3	1	3	2	0	2	7	5	23	50
	旧朝日屋履物店前 南方面へ	4	1	3	4	0	2	7	6	27	
9	弥生町 東方面へ	3	2	3	1	0	5	2	1	17	33
	安原商店北 西方面へ	7	0	0	1	0	0	4	4	16	
合計		102	107	118	71	94	72	105	93	762	

●水島地区「時間帯」別通行量 平日 令和3年7月16日

(人)

No.	調査地点	10～ 11時	11～ 12時	12～ 13時	13～ 14時	14～ 15時	15～ 16時	16～ 17時	17～ 18時	合計	
1	千島町 北方面へ	1	7	6	4	7	4	4	7	40	103
	タチバナ工業前 南方面へ	2	7	8	3	4	9	10	20	63	
2	千島町 北方面へ	5	7	5	22	19	6	4	10	78	164
	ノバシティ東 南方面へ	2	5	24	6	2	14	11	22	86	
3	常盤町 東方面へ	2	2	8	3	2	2	9	13	41	102
	仁科百貨店南口 西方面へ	5	5	7	2	3	4	13	22	61	
4	常盤町 北方面へ	0	4	6	1	1	8	2	12	34	98
	仁科百貨店西口 南方面へ	10	5	13	13	5	6	9	3	64	
5	常盤町 北方面へ	4	7	13	3	3	11	9	16	66	139
	旧錦龍園前 南方面へ	15	9	13	14	7	5	4	6	73	
6	栄町 北方面へ	28	7	15	9	10	8	8	23	108	193
	交番前 南方面へ	9	7	11	12	4	16	14	12	85	
7	栄町 北方面へ	13	7	12	7	11	16	12	18	96	187
	トマト銀行東 南方面へ	8	8	9	17	17	7	9	16	91	
8	弥生町 北方面へ	10	6	9	3	7	6	9	17	67	116
	旧朝日屋履物店前 南方面へ	5	7	9	10	3	7	2	6	49	
9	弥生町 東方面へ	2	6	6	6	3	4	4	4	35	53
	安原商店北 西方面へ	3	3	6	0	0	0	3	3	18	
合計		124	109	180	135	108	133	136	230	1,155	

●水島地区 通行量の推移（日曜日）

(人)

No.	調査地点	年次											
		H10	H12	H14	H16	H18	H21	H23	H25	H27	H29	R1	R3
1	千島町 タチバナ工業前	447	247	183	159	117	89	201	99	182	142	99	83
2	千島町 ノバシティ東	921	354	267	176	337	124	295	187	195	230	287	107
3	常盤町 仁科百貨店南口	839	407	370	308	277	143	221	188	123	146	127	91
4	常盤町 仁科百貨店西口	779	593	433	341	274	143	303	138	131	133	90	77
5	常盤町 旧錦龍園前	703	543	420	408	253	141	270	139	124	146	60	92
6	栄町 交番前	556	429	363	249	234	191	257	148	129	148	95	118
7	栄町 トマト銀行東	391	473	288	249	189	135	209	144	145	117	106	111
8	弥生町 旧朝日屋履物店前	302	218	175	129	138	81	146	58	64	57	59	50
9	弥生町 安原商店北	1100	386	388	246	379	111	108	80	100	70	79	33
合計		6,038	3,650	2,887	2,265	2,198	1,158	2,010	1,181	1,193	1,189	1,002	762

●水島地区 通行量の推移（平日）

(人)

No.	調査地点	年次			
		H27	H29	R1	R3
1	千島町 タチバナ工業前	173	144	147	103
2	千島町 ノバシティ東	248	202	166	164
3	常盤町 仁科百貨店南口	204	227	105	102
4	常盤町 仁科百貨店西口	213	180	87	98
5	常盤町 旧錦龍園前	202	199	103	139
6	栄町 交番前	226	253	123	193
7	栄町 トマト銀行東	191	146	122	187
8	弥生町 旧朝日屋履物店前	151	133	80	116
9	弥生町 安原商店北	122	93	74	53
合計		1,730	1,577	1,007	1,155

●水島地区 日曜日・平日比率の推移

(%)

区分	H27	H29	R1	R3
商店街	69.0	75.4	99.5	66.0

●商店街別通行量の推移（日曜日）

(人)

調査地点 \ 年次	H10	H12	H14	H16	H18	H21	H23	H25	H27	H29	R1	R3
千鳥町	1,368	601	450	335	454	213	496	286	377	372	386	190
常盤町	2,321	1,543	1,223	1,057	804	427	794	465	378	425	277	260
栄町	947	902	651	498	423	326	466	292	274	265	201	229
弥生町	1,402	604	563	375	517	192	254	138	164	127	138	83
合計	6,038	3,650	2,887	2,265	2,198	1,158	2,010	1,181	1,193	1,189	1,002	762

●商店街別通行量の推移（平日）

(人)

調査地点 \ 年次	H27	H29	R1	R3
千鳥町	421	346	313	267
常盤町	619	606	295	339
栄町	417	399	245	380
弥生町	273	226	154	169
合計	1,730	1,577	1,007	1,155

VI. 児島地区

1. 概要

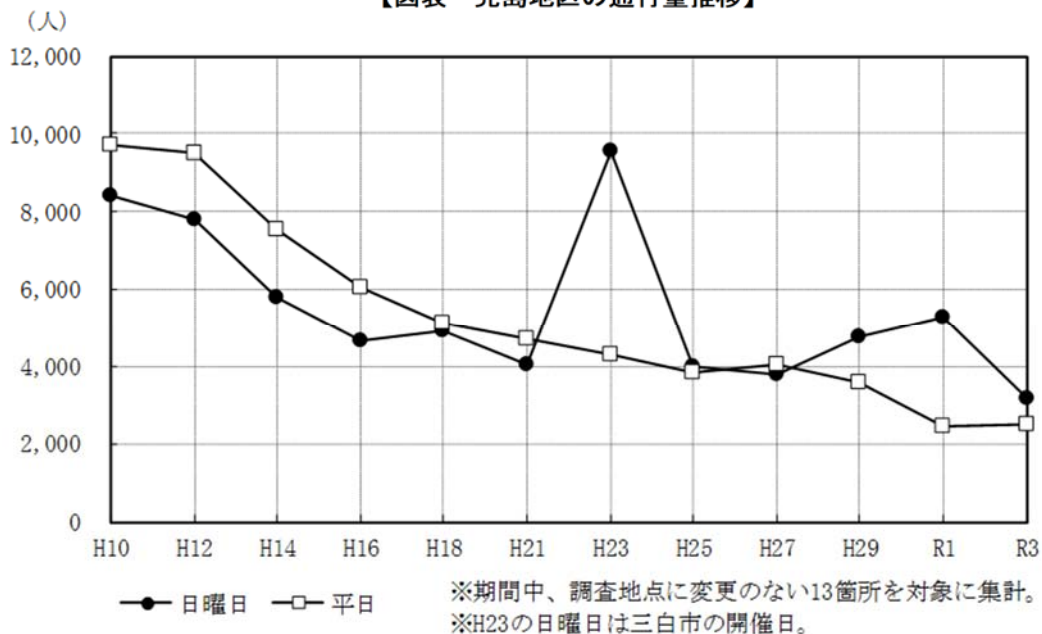
児島地区の調査は、7月16日（金曜日）と7月18日（日曜日）の2日間、調査地点14箇所を実施。

(1) 通行量

[総通行量] (51頁～54頁参照)

- ◇「日曜日」の調査地点14箇所の総通行量は3,750人で、令和元年度（同一調査地点ベース）と比較すると、-41%、2,647人の減少となった。
 - ◇「平日」の調査地点14箇所の総通行量は2,735人で、令和元年度（同一調査地点ベース）と比較すると、+2%、59人の増加となった。
- ※今年度、調査地点を2箇所削減。

【図表 児島地区の通行量推移】



[地点別通行量] (53頁～54頁参照)

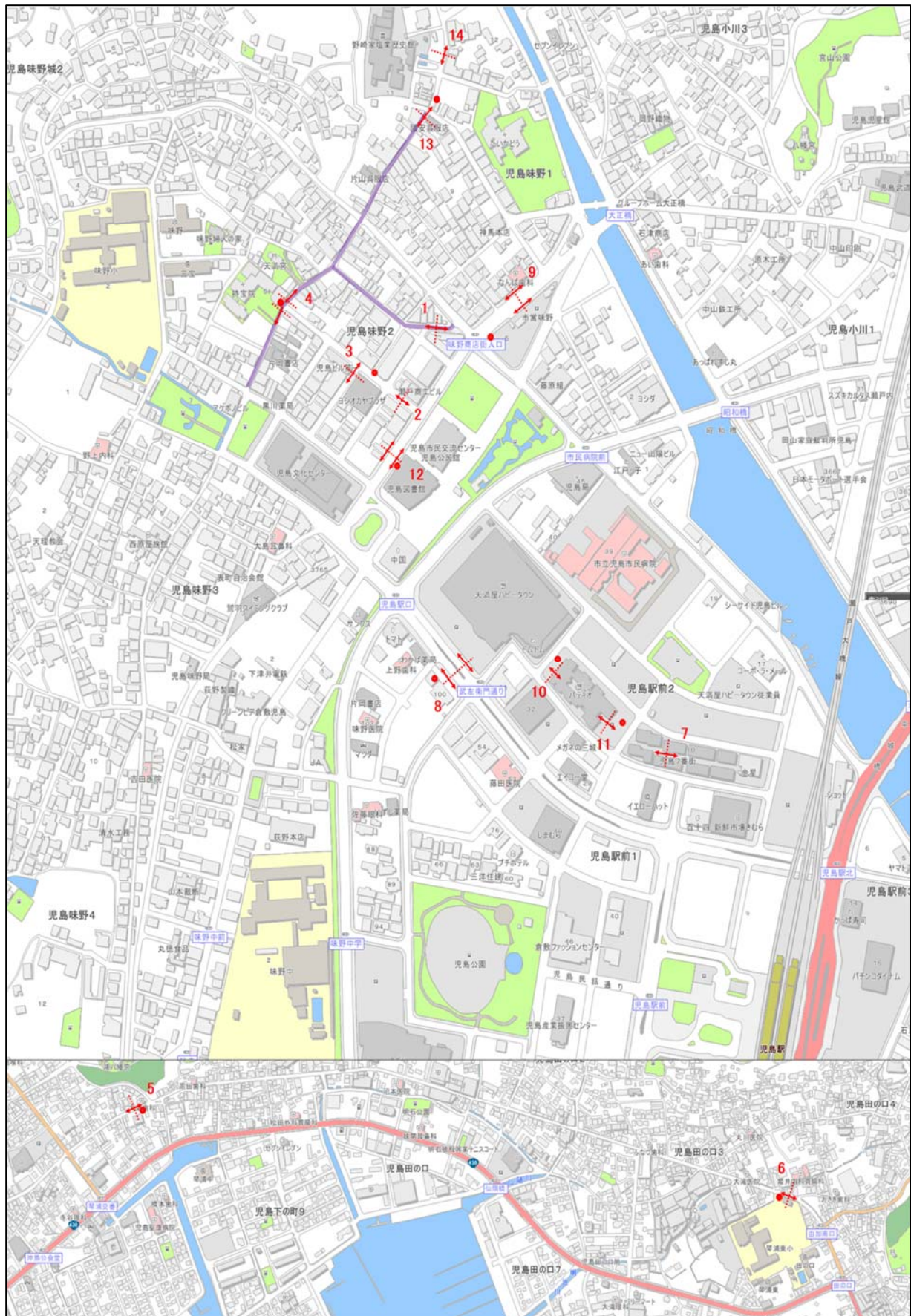
- ◇「日曜日」の通行量について、地点別にみると全地点で減少している。最も減少した地点は表町大通り 喜久屋前（-71%）であった。最多地点は、本町 国安医院前の677人であった。
- ◇「平日」の通行量について、地点別にみると9箇所が増加、4箇所が減少、1箇所は前回と同数であった。最も増加した地点は千日前 モトヤ前（+234%）であり、逆に最も減少した地点は児島パティオ 天満屋側入口（-33%）であった。最多地点は、ナйкаビル前の462人であった。









(2) 日曜日・平日比率 (54 頁参照)

◇「総通行量」の日曜日・平日比率は、137%となっており、日曜日の通行量が平日を上回っている。

2. 調査地点図





●児島地区



調査地点名	1 千日前 モトヤ前	調査地点名	2 表町 コーワビル前
			
			
調査地点名	3 表町 二番街ニューかたやま前	調査地点名	4 中央通り 持宝院前
			
			

調査地点名	5 香川銀行琴浦支店前	調査地点名	6 田の口 松浦商店前
調査地点名	7 七番街	調査地点名	8 ナイカイビル前

調査地点名	9 もも屋前	調査地点名	10 児島パティオ天満屋側入口
			
			
調査地点名	11 児島パティオ七番街側入口	調査地点名	12 表町大通り 喜久屋前
			
			

調査地点名	13 本町 国安医院前	調査地点名	14 野崎家前
			
			

3. 通行量の資料

●児島地区「時間帯」別通行量 日曜日 令和3年7月18日

(人)

No.	調査地点	10～ 11時	11～ 12時	12～ 13時	13～ 14時	14～ 15時	15～ 16時	16～ 17時	17～ 18時	合計	
1	千日前モトヤ前 商店街方面へ	4	9	8	3	5	9	6	3	47	102
	市営駐車場方面へ	0	11	7	6	0	18	9	4	55	
2	表町 商店街方面へ	41	56	34	43	20	41	40	13	288	447
	コーワビル前 架橋記念館方面へ	16	40	28	21	9	17	15	13	159	
3	表町 表町通り方面へ	2	8	2	3	3	1	6	3	28	45
	二番街ニューかたやま前 文化センター方面へ	1	3	2	2	1	3	2	3	17	
4	中央通り 野崎家方面へ	34	47	31	23	19	33	38	30	255	325
	持室院前 文化センター方面へ	6	15	8	5	8	14	7	7	70	
5	香川銀行琴浦支店前 田の口方面へ	6	3	10	5	1	3	10	6	44	78
	味野方面へ	9	2	6	3	3	7	3	1	34	
6	田の口 唐琴方面へ	8	4	5	2	2	1	9	5	36	74
	松浦商店前 下の町方面へ	8	3	8	2	5	4	5	3	38	
7	七番街 東方面へ	3	30	26	10	0	4	4	8	85	162
	西方面へ	1	9	34	17	3	3	4	6	77	
8	ナイカイビル前 JR児島駅方面へ	45	31	36	18	16	16	42	29	233	453
	文化センター方面へ	40	32	23	20	28	18	20	39	220	
9	もも屋前 大正橋方面へ	9	3	17	6	1	9	10	11	66	176
	商店街方面へ	13	21	22	9	7	11	15	12	110	
10	児島パティオ 天満屋方面へ	11	29	32	21	11	10	15	12	141	285
	天満屋側入口 パティオ方面へ	12	36	29	24	14	9	12	8	144	
11	児島パティオ 天満屋方面へ	9	22	19	15	5	10	7	21	108	222
	七番街側入口 七番街方面へ	8	20	22	26	13	7	6	12	114	
12	表町大通り 市営駐車場方面へ	14	13	3	4	10	11	11	8	74	126
	喜久屋前 文化センター方面へ	10	8	6	1	8	5	7	7	52	
13	本町 野崎家方面へ	36	62	55	59	29	37	43	45	366	677
	国安医院前 文化センター方面へ	47	45	43	51	36	19	42	28	311	
14	野崎家前 野崎家駐車場方面へ	34	30	50	57	27	18	38	32	286	578
	商店街方面へ	47	25	38	58	45	16	39	24	292	
合計		474	617	604	514	329	354	465	393	3,750	

●児島地区「時間帯」別通行量 平日 令和3年7月16日

(人)

No.	調査地点	10～ 11時	11～ 12時	12～ 13時	13～ 14時	14～ 15時	15～ 16時	16～ 17時	17～ 18時	合計	
1	千日前モトヤ前 商店街方面へ	3	2	3	0	1	2	10	0	21	89
	市営駐車場方面へ	3	3	0	4	4	21	31	2	68	
2	表町 商店街方面へ	11	21	24	26	29	8	11	19	149	253
	コーワビル前 架橋記念館方面へ	7	18	14	14	10	9	14	18	104	
3	表町 表町通り方面へ	0	5	0	3	2	2	0	6	18	34
	二番街ニューかたやま前 文化センター方面へ	2	3	2	0	0	1	3	5	16	
4	中央通り 野崎家方面へ	14	18	10	16	16	11	12	14	111	174
	持室院前 文化センター方面へ	6	6	7	16	4	10	0	14	63	
5	香川銀行琴浦支店前 田の口方面へ	3	6	5	4	7	7	5	2	39	88
	味野方面へ	7	7	7	2	7	15	1	3	49	
6	田の口 唐琴方面へ	6	10	8	5	0	2	4	7	42	62
	松浦商店前 下の町方面へ	1	4	4	2	1	4	1	3	20	
7	七番街 東方面へ	5	49	8	5	3	2	3	16	91	179
	西方面へ	4	18	39	8	6	3	1	9	88	
8	ナイカイビル前 JR児島駅方面へ	28	38	62	39	21	34	34	26	282	462
	文化センター方面へ	15	28	39	31	9	17	19	22	180	
9	もも屋前 大正橋方面へ	10	12	15	7	6	18	25	11	104	189
	商店街方面へ	11	13	18	11	5	16	8	3	85	
10	児島パティオ 天満屋方面へ	10	20	32	10	13	8	11	23	127	243
	天満屋側入口 パティオ方面へ	10	19	25	10	15	6	5	26	116	
11	児島パティオ 天満屋方面へ	9	29	29	6	9	9	14	21	126	247
	七番街側入口 七番街方面へ	6	16	29	8	10	10	16	26	121	
12	表町大通り 市営駐車場方面へ	20	6	20	9	6	14	29	13	117	192
	喜久屋前 文化センター方面へ	5	10	11	10	5	13	10	11	75	
13	本町 野崎家方面へ	13	32	19	21	22	20	25	18	170	293
	国安医院前 文化センター方面へ	9	20	19	18	13	23	7	14	123	
14	野崎家前 野崎家駐車場方面へ	8	21	12	14	15	21	14	12	117	230
	商店街方面へ	7	24	16	20	5	23	7	11	113	
合計		233	458	477	319	244	329	320	355	2,735	

●児島地区 通行量の推移（日曜日）

（人）

No.	調査地点	年次											
		H10	H12	H14	H16	H18	H21	H23	H25	H27	H29	R1	R3
1	千日前 モトヤ前	548	865	152	327	94	113	75	60	127	114	219	102
2	表町 コーワビル前	501	733	430	458	350	309	209	472	572	768	957	447
3	表町 二番街 ニューかたやま前	290	126	121	222	87	99	77	55	38	83	59	45
4	中央通り 持宝院前	630	523	434	602	582	246	286	362	307	546	628	325
5	香川銀行琴浦支店前	454	386	418	342	331	130	133	101	81	77	112	78
6	田の口 松浦商店前	478	480	428	292	312	305	135	107	63	95	79	74
7	七番街	517	449	490	195	290	143	785	117	251	91	266	162
8	ナйкаビル前	1,090	1,291	381	283	552	254	693	499	439	495	553	453
9	もも屋前	683	611	534	244	419	375	250	262	209	345	287	176
10	児島パティオ 天満屋側入口	856	560	657	547	547	647	3,644	601	448	391	406	285
11	児島パティオ 七番街側入口	764	372	497	402	374	591	2,631	341	305	278	245	222
12	表町大通り 喜久屋前	962	806	623	297	521	486	309	373	353	609	436	126
13	本町 国安医院前	657	599	606	455	471	345	342	627	579	863	1,054	677
14	野崎家前					651	608	634	599	607	784	1,096	578
	合計	8,430	7,801	5,771	4,666	5,581	4,651	10,203	4,576	4,379	5,539	6,397	3,750

*H23は、天満屋ハッピータウン、児島パティオ、七番街にて三白市の開催日。

*表中の空欄箇所は調査未実施

●児島地区 通行量の推移（平日）

(人)

No.	調査地点	年次											
		H10	H12	H14	H16	H18	H21	H23	H25	H27	H29	R1	R3
1	千日前 モトヤ前	447	947	169	499	143	151	116	124	108	52	38	89
2	表町 コーワビル前	732	707	656	420	370	473	336	281	339	310	283	253
3	表町 二番街 ニューかたやま前	332	175	162	128	100	103	143	31	66	49	30	34
4	中央通り 持宝院前	757	682	629	618	460	293	330	360	344	343	216	174
5	香川銀行琴浦支店前	702	716	640	594	460	175	156	110	131	96	57	88
6	田の口 松浦商店前	1,019	984	813	458	500	404	134	161	113	109	61	62
7	七番街	283	269	469	313	306	102	148	250	262	145	154	179
8	ナイカイビル前	1,092	1,863	489	514	451	512	981	687	638	606	405	462
9	もも屋前	1,151	953	685	402	404	678	317	320	329	291	139	189
10	児島パティオ 天満屋側入口	563	493	601	527	529	468	370	346	484	343	362	243
11	児島パティオ 七番街側入口	469	418	510	323	311	398	294	302	240	282	252	247
12	表町大通り 喜久屋前	1,187	542	969	510	604	498	529	371	454	427	172	192
13	本町 国安医院前	994	767	766	721	493	442	450	511	515	523	277	293
14	野崎家前					556	548	559	519	488	479	230	230
	合計	9,728	9,516	7,558	6,027	5,687	5,245	4,863	4,373	4,511	4,055	2,676	2,735

*表中の空欄箇所は調査未実施

●児島地区 日曜日・平日比率の推移

(%)

H10	H12	H14	H16	H18	H21	H23	H25	H27	H29	R1	R3
86.7	82.0	76.4	77.4	98.1	88.7	209.8	104.6	97.1	136.6	239.1	137.1

*H23（日曜日）は、天満屋ハピータウン、児島パティオ、七番街にて三白市の開催日。

Ⅶ. 玉島地区

1. 概要

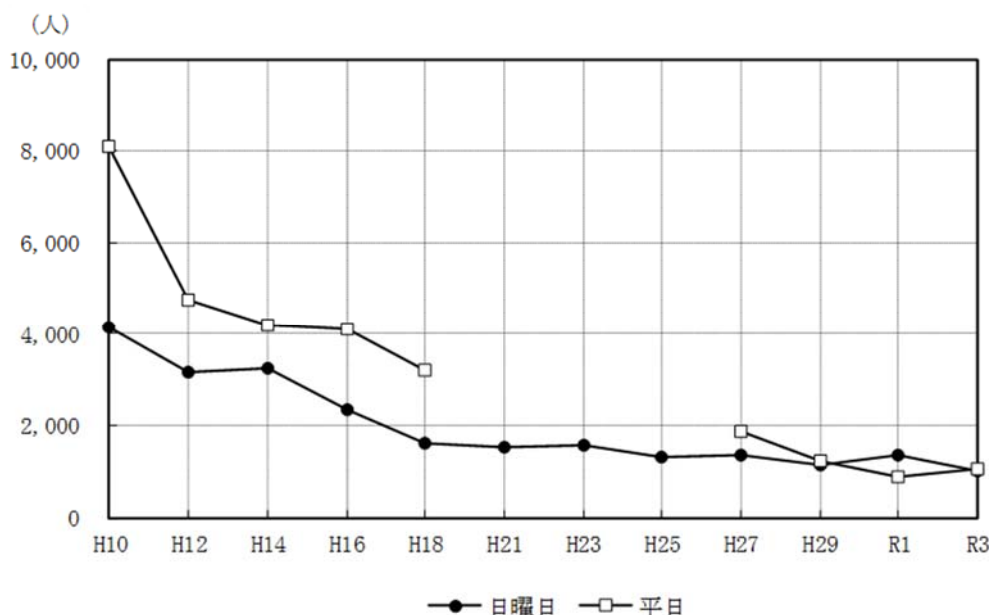
玉島地区の調査は、7月16日（金曜日）と7月18日（日曜日）の2日間、調査地点6箇所を実施。

（1）通行量

〔総通行量〕（60～61頁参照）

- ◇「日曜日」の調査地点6箇所の総通行量は1,019人で、令和元年度と比較すると、-25%、337人の減少となった。
- ◇「平日」の調査地点6箇所の総通行量は1,055人で、令和元年度と比較すると、+19%、167人の増加となった。

【図表 玉島地区の通行量推移】



〔地点別通行量〕（61頁参照）

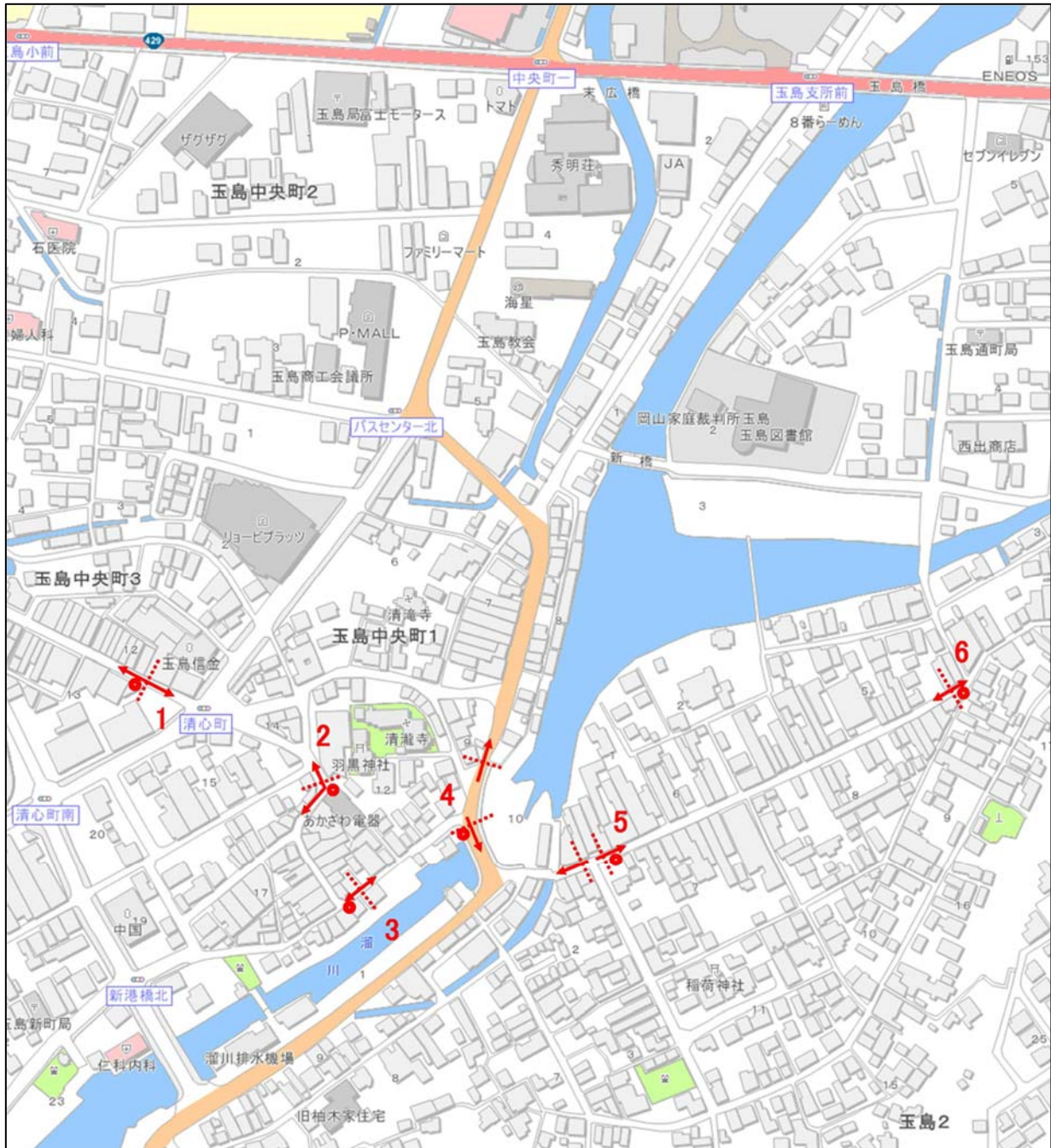
- ◇「日曜日」の通行量を、地点別に令和元年度と比較してみると、1箇所増加、5箇所減少している。増加した地点は清心町 二宮貸衣装商店前（+7%）で、最も減少した地点は銀座東 旧大島家具店前（-52%）であった。最多地点は、通町1丁目 西山履物店前の280人であった。
- ◇「平日」の通行量を、地点別に令和元年度と比較してみると、5箇所増加、1箇所減少している。減少した地点は通町1丁目 西山履物店前（-12%）で、最も増加した地点は、通町2丁目 旧南田前（+47%）であった。最多地点は、清心町 二宮貸衣装商店前の220人であった。

(2) 日曜日・平日比率 (61 頁参照)

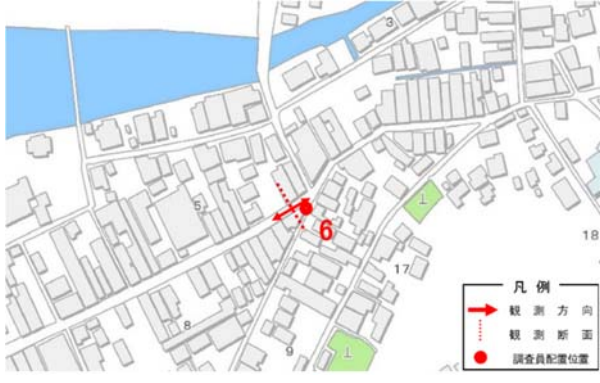
◇「総通行量」の日曜日・平日比率は、97%となっており、平日の通行量が日曜日を上回っている。

2. 調査地点図

●玉島地区



調査地点名	1 清心町 二宮貸衣装商店前	調査地点名	2 銀座 ファッションハウスせら前
調査地点名	3 銀座東 旧大島家具店前	調査地点名	4 港町 樋口前

調査地点名	5 通町1丁目 西山履物店前	調査地点名	6 通町2丁目 旧南田前
 <p>凡例  観測方向  観測断面  調査員配置位置</p>	 <p>凡例  観測方向  観測断面  調査員配置位置</p>		
			

3. 通行量の資料

●玉島地区「時間帯」別通行量 日曜日 令和3年7月18日

(人)

No.	調査地点	10～ 11時	11～ 12時	12～ 13時	13～ 14時	14～ 15時	15～ 16時	16～ 17時	17～ 18時	合計	
1	清心町 西方面へ	17	12	13	8	2	11	7	14	84	192
	二宮貸衣装商店前 東方面へ	13	14	19	28	7	7	7	13	108	
2	銀座 羽黒神社方面へ	11	3	12	0	4	6	7	9	52	119
	ファッションハウスせら前 常盤町方面へ	20	15	12	1	4	4	4	7	67	
3	銀座東 通町方面へ	23	8	4	1	6	8	8	7	65	104
	旧大島家具店前 銀座方面へ	5	2	4	5	2	8	7	6	39	
4	港町 通町方面へ	21	10	17	15	15	18	8	30	134	178
	樋口前 2号方面へ	13	8	0	1	0	4	13	5	44	
5	通町1丁目 東方面へ	20	15	25	20	13	19	10	13	135	280
	西山履物店前 港町方面へ	23	21	15	18	14	21	19	14	145	
6	通町2丁目 東方面へ	16	10	10	4	12	10	1	8	71	146
	旧南田前 通町1丁目方面へ	13	10	9	6	2	13	7	15	75	
合計		195	128	140	107	81	129	98	141	1,019	

●玉島地区「時間帯」別通行量 平日 令和3年7月16日

(人)

No.	調査地点	10～ 11時	11～ 12時	12～ 13時	13～ 14時	14～ 15時	15～ 16時	16～ 17時	17～ 18時	合計	
1	清心町 西方面へ	11	18	28	4	8	8	3	17	97	220
	二宮貸衣装商店前 東方面へ	9	16	16	18	6	35	14	9	123	
2	銀座 羽黒神社方面へ	15	6	9	4	7	6	4	3	54	121
	ファッションハウスせら前 常盤町方面へ	18	11	7	11	3	12	2	3	67	
3	銀座東 通町方面へ	13	10	7	10	12	9	3	7	71	144
	旧大島家具店前 銀座方面へ	10	12	9	7	5	15	5	10	73	
4	港町 通町方面へ	12	8	17	14	9	31	23	11	125	172
	樋口前 2号方面へ	7	9	9	3	6	1	4	8	47	
5	通町1丁目 東方面へ	14	8	14	21	9	13	14	7	100	211
	西山履物店前 港町方面へ	24	11	13	19	8	9	13	14	111	
6	通町2丁目 東方面へ	12	10	17	9	4	16	9	8	85	187
	旧南田前 通町1丁目方面へ	22	10	18	9	8	10	9	16	102	
合計		167	129	164	129	85	165	103	113	1,055	

●玉島地区 通行量の推移（日曜日）

No.	調査地点	年次											
		H10	H12	H14	H16	H18	H21	H23	H25	H27	H29	R1	R3
1	清心町 二宮貸衣装商店前	432	338	278	267	264	157	248	158	199	185	179	192
2	銀座 ファッションハウスせら前	490	530	389	335	196	242	261	201	113	128	192	119
3	銀座東 旧大島家具店前	618	431	436	223	256	201	221	174	197	121	215	104
4	港町 樋口前	958	582	707	445	230	273	231	218	298	209	212	178
5	通町1丁目 西山履物店前	867	653	772	632	413	315	367	296	306	294	319	280
6	通町2丁目 旧南田前	772	628	661	445	261	349	254	244	228	180	239	146
合計		4,137	3,162	3,243	2,347	1,620	1,537	1,582	1,291	1,341	1,117	1,356	1,019

*表中の空欄箇所は調査未実施

●玉島地区 通行量の推移（平日）

No.	調査地点	年次											
		H10	H12	H14	H16	H18	H21	H23	H25	H27	H29	R1	R3
1	清心町 二宮貸衣装商店前	802	430	520	391	385				207	159	162	220
2	銀座 ファッションハウスせら前	1,048	749	494	690	464				207	131	96	121
3	銀座東 旧大島家具店前	1,127	784	556	407	486				255	176	108	144
4	港町 樋口前	1,677	976	892	860	552				424	264	155	172
5	通町1丁目 西山履物店前	1,944	915	930	953	751				488	298	240	211
6	通町2丁目 旧南田前	1,510	898	798	802	551				307	213	127	187
合計		8,108	4,752	4,190	4,103	3,189				1,888	1,241	888	1,055

*表中の空欄箇所は調査未実施

●玉島地区 日曜日・平日比率の推移

区分	H10	H12	H14	H16	H18	H21	H23	H25	H27	H29	R1	R3
商店街	51.0	66.5	77.4	57.2	50.8				71.0	90.0	152.7	96.6

*表中の空欄箇所は平日の調査未実施

資料 調査箇所一覧

【倉敷地区】

- | | |
|----------------------|-------------------------|
| 1 倉敷駅 降車客数 | 18 鶴形 倉敷デパート前 |
| 2 天満屋1階中央入口前往来 | 19 センター街東 化粧品マルゲン前 |
| 3 西ビル地階エスカレーター下 | 20 センター街西 アムス倉敷店横 |
| 4 古市前 国道横断（横断歩道・陸橋） | 21 センター街南 エル・アトリエ イシハラ前 |
| 5 駅前 地下道（南北行） | 22 センター街北 フレアビル前 |
| 6 朝まで屋前国道横断（横断歩道・陸橋） | 23 倉敷駅 北口（南北行） |
| 7 倉敷駅東交差点国道横断 | 24 倉敷駅 南口東ビル方面 |
| 8 倉敷駅東交差点（東西行） | 25 倉敷駅 南口西ビル方面 |
| 9 コスモビル南西（南北行） | 26 天満屋2階中央入口前往来 |
| 10 寿町公民館前 | 27 倉敷物語館路地 |
| 11 一番街 Hanabi 塩ラーメン前 | 28 昭和宮前線歩道 |
| 12 地藏院（南北行） | 29 アリオ倉敷駅連絡口前往来 |
| 13 元町 橘香堂前（南北行） | 30 倉敷公民館前 |
| 14 阿知通 マルキ化粧品店前 | 31 ちひろ薬局倉敷阿知店前 |
| 15 本通 尾原屋前 | 32 旧マンション福山前 |
| 16 えびす商店街協同組合 田中商店前 | 33 旧倉敷市市営元町駐車場前 |
| 17 えびす通り ラ・ビュール前 | 34 山田ビル前 |

【笹沖地区】

- | | |
|--------------|------------|
| 1 2号線高架下横断歩道 | 2 ホンダ前横断歩道 |
|--------------|------------|

【茶屋町地区】

- | | |
|---------|--------------|
| 1 丸五踏切跡 | 3 茶屋町駅前東・南北線 |
| 2 茶屋町駅前 | |

【水島地区】

- | | |
|---------------|----------------|
| 1 千鳥町 タチバナ工業前 | 6 栄町 交番前 |
| 2 千鳥町 ノバシティ東 | 7 栄町 トマト銀行東 |
| 3 常盤町 仁科百貨店南口 | 8 弥生町 旧朝日屋履物店前 |
| 4 常盤町 仁科百貨店西口 | 9 弥生町 安原商店北 |
| 5 常盤町 旧錦龍園前 | |

【児島地区】

- | | |
|------------------|-----------------|
| 1 千日前 モトヤ前 | 8 ナイカイビル前 |
| 2 表町 コーワビル前 | 9 もも屋前 |
| 3 表町 二番街ニューかたやま前 | 10 児島パティオ天満屋側入口 |
| 4 中央通り 持宝院前 | 11 児島パティオ七番街側入口 |
| 5 香川銀行琴浦支店前 | 12 表町大通り 喜久屋前 |
| 6 田の口 松浦商店前 | 13 本町 国安医院前 |
| 7 七番街 | 14 野崎家前 |

【玉島地区】

- | | |
|-------------------|----------------|
| 1 清心町 二宮貸衣装商店前 | 4 港町 樋口前 |
| 2 銀座 ファッションハウスせら前 | 5 通町1丁目 西山履物店前 |
| 3 銀座東 旧大島家具店前 | 6 通町2丁目 旧南田前 |

倉敷市商店街等通行量調査報告書

令和3年12月発行

問い合わせ先

倉敷市文化産業局 商工労働部 商工課

〒710-8565 倉敷市西中新田 640 番地

TEL (086) 426-3405

FAX (086) 421-0121