

調査の概要

1. 調査目的

商店街形成上きわめて重要な要素である通行量を把握することによって、商店街の活性化・振興策の基礎資料とする（本調査は、昭和 39 年から実施）。

2. 調査場所、日時等

地区別	実施月日	調査箇所数
1. 倉敷地区	7月26日（金） 7月28日（日）	34箇所
2. 笹沖地区	7月28日（日）	2箇所
3. 茶屋町地区	7月28日（日）	3箇所
4. 水島地区	7月19日（金） 7月21日（日）	9箇所
5. 児島地区	7月19日（金） 7月21日（日）	16箇所
6. 玉島地区	7月19日（金） 7月21日（日）	6箇所

※調査対象は、小学生以上で歩行者と自転車に乗っている人とする。

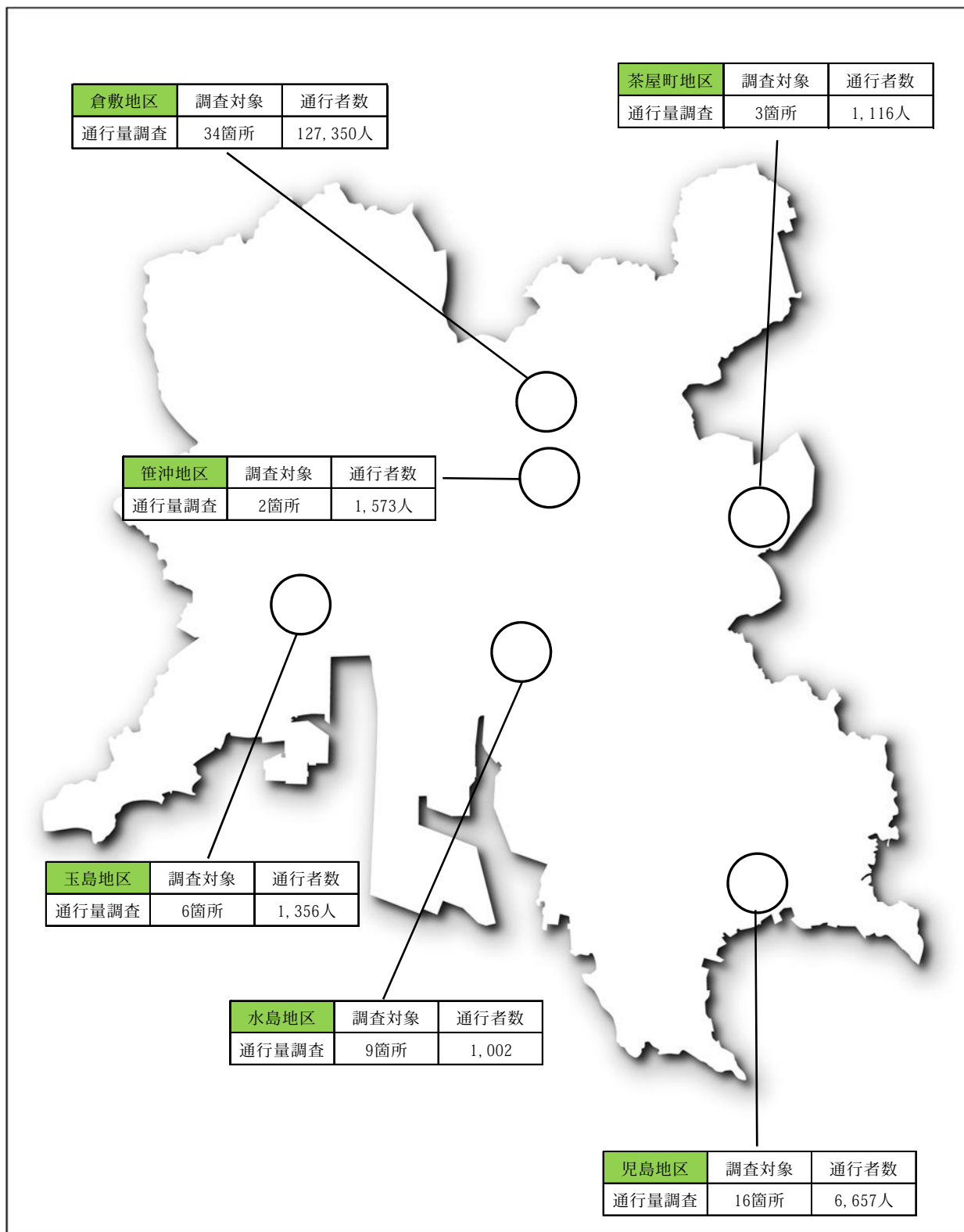
※調査の時間帯はいずれも 10:00～18:00 の間で実施。

目次

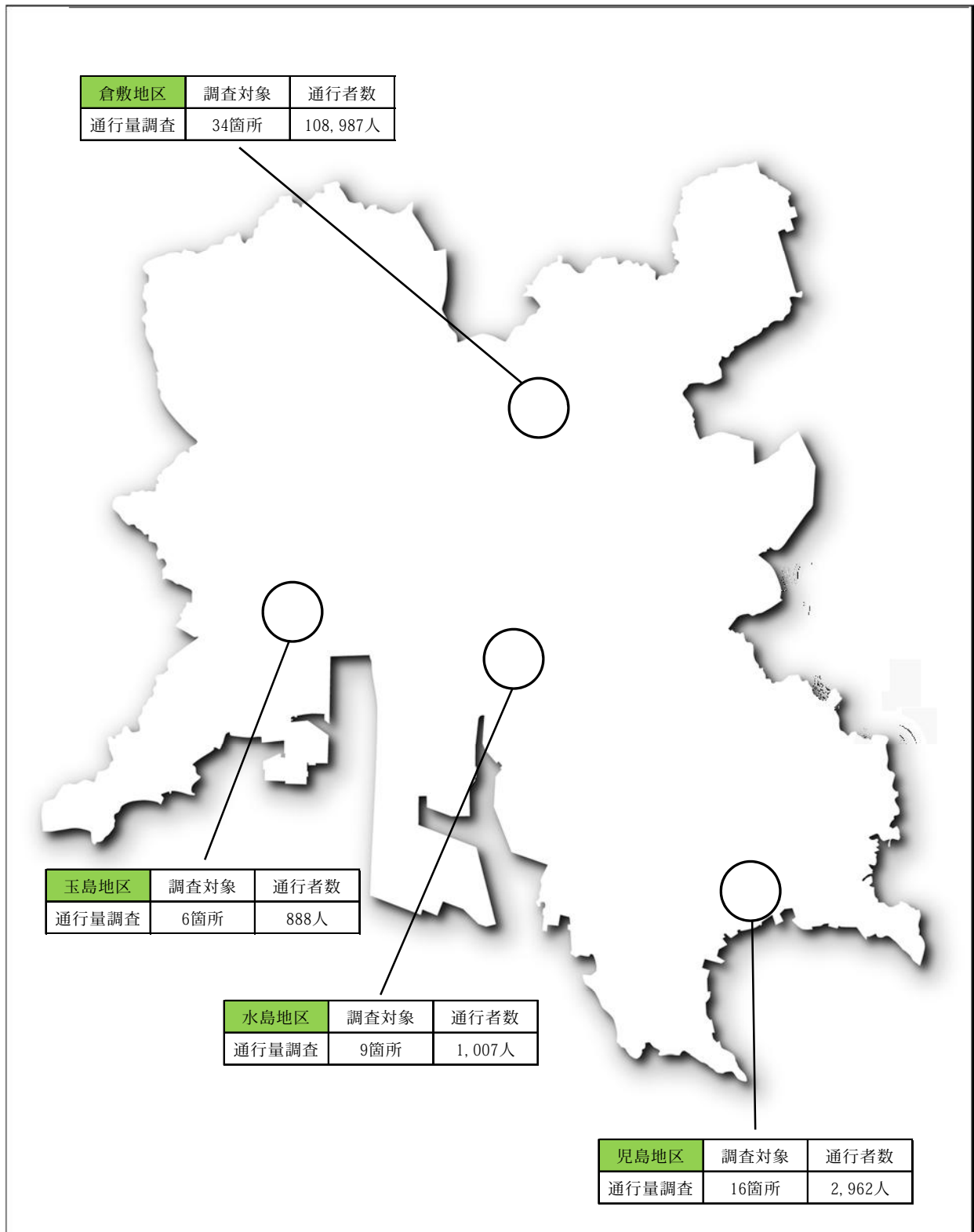
I 令和元年度倉敷市商店街等通行量調査の結果概要	1
II. 倉敷地区.....	4
1. 概要.....	4
2. 調査地点図.....	12
3. 通行量の資料.....	24
III. 笹沖地区.....	30
1. 概要.....	30
2. 調査地点図.....	31
3. 通行量の資料.....	32
IV. 茶屋町地区.....	33
1. 概要.....	33
2. 調査地点図.....	34
3. 通行量の資料.....	36
V. 水島地区.....	37
1. 概要.....	37
2. 調査地点図.....	38
3. 通行量の資料.....	42
VI. 児島地区.....	45
1. 概要.....	45
2. 調査地点図.....	47
3. 通行量の資料.....	52
VII. 玉島地区.....	56
1. 概要.....	56
2. 調査地点図.....	58
3. 通行量の資料.....	61
資料 調査箇所一覧.....	63

I 令和元年度倉敷市商店街等通行量調査の結果概要

日曜日通行量全体図



平日通行量全体図



1. 倉敷地区

◇「日曜日」の調査地点 34 箇所の総通行量は 127,350 人で、平成 29 年度（同一調査地点ベース）と比較すると、-1%、1,531 人の減少となった。

◇「平日」の調査地点 34 箇所の総通行量は 108,987 人で、平成 29 年度（同一調査地点ベース）と比較すると、+6%、6,123 人の増加となった。

※今年度、調査地点を 2 箇所追加。

2. 笹沖地区

◇調査地点 2 箇所の総通行量は 1,573 人で、平成 29 年度と比較すると、-9%、161 人の減少となった。

3. 茶屋町地区

◇調査地点 3 箇所の総通行量は 1,116 人で、平成 29 年度と比較すると、+5%、53 人の増加となった。

4. 水島地区

◇「日曜日」の調査地点 9 箇所の総通行量は 1,002 人で、平成 29 年度と比較すると、-16%、187 人の減少となった。

◇「平日」の調査地点 9 箇所の総通行量は 1,007 人で、平成 29 年度と比較すると、-36%、570 人の減少となった。

5. 児島地区

◇「日曜日」の調査地点 16 箇所の総通行量は 6,657 人で、平成 29 年度と比較すると、+13%、760 人の増加となった。

◇「平日」の調査地点 16 箇所の総通行量は 2,962 人で、平成 29 年度と比較すると、-35%、1,618 人の減少となった。

6. 玉島地区

◇「日曜日」の調査地点 6 箇所の総通行量は 1,356 人で、平成 29 年度と比較すると、+21%、239 人の増加となった。

◇「平日」の調査地点 6 箇所の総通行量は 888 人で、平成 29 年度と比較すると、-28%、353 人の減少となった。

Ⅱ. 倉敷地区

1. 概要

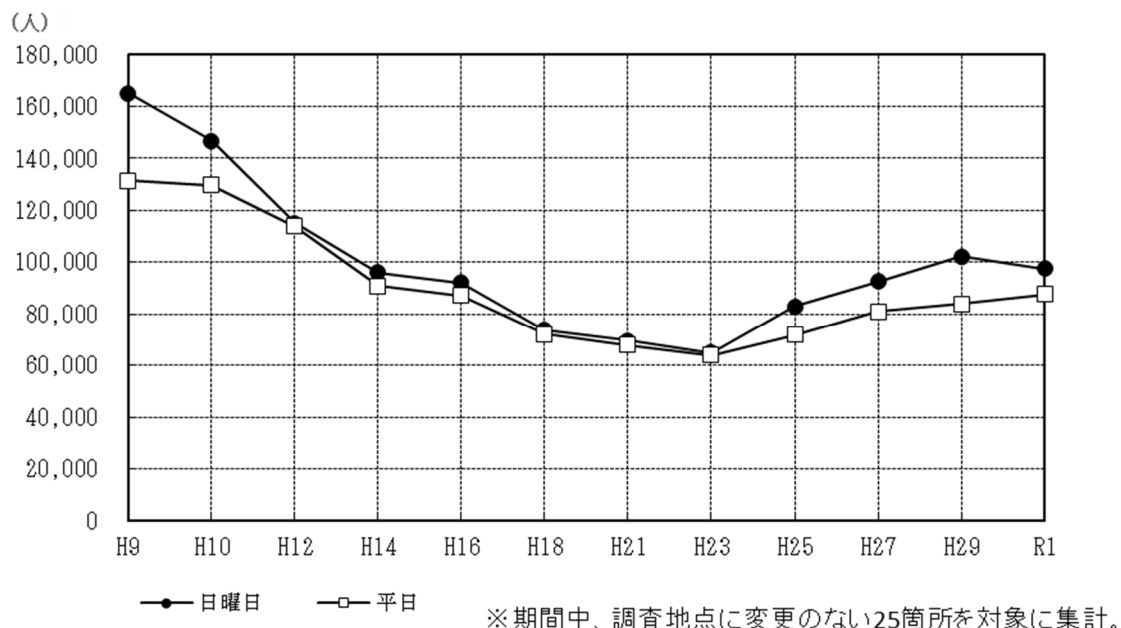
倉敷地区の調査は、7月26日（金曜日）、7月28日（日曜日）の2日間、調査地点34箇所
で実施。

(1) 通行量

[総通行量]（24頁～25頁参照）

- ◇「日曜日」の調査地点34箇所の総通行量は127,350人で、平成29年度（同一調査地点ベース）と比較すると、-1%、1,531人の減少となった。
- ◇「平日」の調査地点34箇所の総通行量は108,987人で、平成29年度（同一調査地点ベース）と比較すると、+6%、6,123人の増加となった。

【図表 倉敷地区の通行量推移】



[地点別通行量]（7頁～9頁参照）

調査地点34箇所の通行量の増減を、平成29年度対比（前回調査）、平成23年度対比（「駅北大型商業施設開業前」）、平成10年度対比（「イオン倉敷ショッピングセンター開業前」）で整理すれば、次のようになる。

<平成29年度対比>

- ◇120%以上の地点は、「日曜日」は、西ビル地階エスカレーター下、マンション福山前、アリオ倉敷駅連絡口前往来、天満屋1階中央入口前往来、天満屋2階中央入口前往来、鶴形 倉敷デパート前の6箇所となっている。「平日」は、倉敷駅東交差点（東西行）、天満屋1階中央入口前往来、倉敷駅東交差点国道横断、西ビル地階エスカレーター下、アリオ倉敷駅連絡口前往来、マンション福山前の6箇所

となっている。「日曜日」・「平日」とともに増加している地点は、西ビル地階エスカレーター下、マンション福山前、アリオ倉敷駅連絡口前往来、天満屋1階中央入口前往来の4箇所となっている。

- ◇100%～120%未満の地点は、「日曜日」は、倉敷駅東交差点(東西行)、倉敷駅南口西ビル方面、倉敷駅北口(南北行)、センター街南 居酒屋よろこんで前、倉敷駅南口東ビル方面、センター街西 ホルモン屋台モツラ前の6箇所となっている。「平日」は、倉敷物語館路地、倉敷駅北口(南北行)、天満屋2階中央入口前往来、倉敷駅南口西ビル方面、えびす通り ラ・ビュール前、倉敷公民館前、センター街南 居酒屋よろこんで前、朝まで屋前国道横断、昭和宮前線歩道、えびす商店街協同組合 田中商店前、元町 橘香堂前(南北行)、倉敷駅南口東ビル方面、寿町公民館前の13箇所となっている。
- ◇100%未満の地点は、「日曜日」が20箇所、「平日」が13箇所となっている。

<平成23年度対比>

- ◇120%以上の地点は、「日曜日」は、倉敷駅南口東ビル方面、倉敷駅南口西ビル方面、倉敷駅北口(南北行)、天満屋2階中央入口前往来、倉敷駅 降車客数、天満屋1階中央入口前往来、本通 尾原屋前、えびす商店街協同組合 田中商店前、西ビル地階エスカレーター下、センター街南 居酒屋よろこんで前、倉敷駅東交差点(東西行)、鶴形 倉敷デパート前の12箇所となっている。「平日」は、倉敷駅南口西ビル方面、倉敷駅南口東ビル方面、倉敷駅北口(南北行)、倉敷駅東交差点(東西行)、倉敷駅 降車客数、天満屋1階中央入口前往来、天満屋2階中央入口前往来、寿町公民館前、倉敷駅東交差点国道横断、本通 尾原屋前の10箇所となっている。
- ◇100%～120%未満の地点は、「日曜日」は、古市前 国道横断(横断歩道・陸橋)、寿町公民館前、センター街西 ホルモン屋台モツラ前、えびす通り ラ・ビュール前、朝まで屋前国道横断、センター街北 フレアビル前、阿知通 マルキ化粧品店前の7箇所となっている。「平日」は、元町 橘香堂前(南北行)、地藏院(南北行)、えびす商店街協同組合 田中商店前、センター街南 居酒屋よろこんで前、えびす通り ラ・ビュール前、朝まで屋前国道横断、古市前 国道横断(横断歩道・陸橋)の7箇所となっている。
- ◇100%未満の地点は、「日曜日」が7箇所、「平日」が9箇所となっている。

<平成10年度対比>

- ◇120%以上の地点は、「日曜日」は、寿町公民館前、本通 尾原屋前の2箇所、「平日」は、寿町公民館前のみとなっている。
- ◇100%～120%未満の地点は、「日曜日」は、阿知通 マルキ化粧品店前、倉敷駅北口(南北行)、倉敷駅南口西ビル方面の3箇所、「平日」は、倉敷駅南口東ビル方面、本通 尾原屋前、倉敷駅南口西ビル方面の3箇所となっている。
- ◇100%未満の地点は、「日曜日」が20箇所、「平日」が21箇所となっている。

[街区別通行量] (10 頁、29 頁参照)

街区別の通行量の増減を平成 29 年度対比 (前回調査)、平成 23 年度対比 (「駅北大型商業施設開業前」、平成 10 年度対比 (「イオン倉敷ショッピングセンター開業前」) で整理すれば、次のようになる。

【図表 街区別調査地点表】

街区名	No.	調査地点	街区名	No.	調査地点
センター街	19	センター街東 旧天満屋前	南北横断	4	古市前 国道横断 (横断歩道・陸橋)
	20	センター街西 ホルモン屋台モツラ前		5	駅前 地下道 (南北行)
	21	センター街南 居酒屋よろこんで前		6	朝まで屋前国道横断 (横断歩道・陸橋)
	22	センター街北 フレアビル前		7	倉敷駅東交差点国道横断
南部商店街	14	阿知通 マルキ化粧品店前	商店街北東部	8	倉敷駅東交差点 (東西行)
	15	本通 尾原屋前		9	コスモビル南西 (南北行)
	16	えびす商店街協同組合 田中商店前		10	寿町公民館前
	17	えびす通り ラ・ビュール前		28	昭和宮前線歩道
駅前	2	天満屋1階中央入口前往来	大通り	12	地藏院 (南北行)
	3	西ビル地階エスカレーター下		13	元町 橘香堂前 (南北行)
	24	倉敷駅 南口東ビル方面		33	倉敷市市営元町駐車場前
	25	倉敷駅 南口西ビル方面		34	山田ビル前
	26	天満屋2階中央入口前往来		23	倉敷駅 北口 (南北行)
			駅北	29	アリオ倉敷駅連絡口前往来
			商店街以南	27	倉敷物語館路地
				30	倉敷公民館前
			その他	1	倉敷駅 降車客数
				11	一番街 ふれあい広場前
				18	鶴形 倉敷デパート前
				31	ちひろ薬局倉敷阿知店前
				32	マンション福山前

注) 網掛け太字部は、今回調査より追加された地点

<平成 29 年度対比>

◇120%以上の街区は、「日曜日」は、駅北のみ、「平日」は、商店街北東部、駅北の 2 街区となっている。

◇100%~120%未満の街区は、「日曜日」は、駅前のみ、「平日」は、南部商店街、駅前、南北横断、商店街以南の 4 街区となっている。

◇100%未満の街区は、「日曜日」は、センター街、南部商店街、南北横断、商店街北東部の 4 街区、「平日」は、センター街のみとなっている。

<平成 23 年度対比>

◇120%以上の街区は、「日曜日」は、南部商店街、駅前の 2 街区、「平日」は、駅前のみとなっている。

◇100%~120%未満の街区は、「日曜日」は、センター街、南北横断の 2 街区、「平日」は、南部商店街、南北横断の 2 街区となっている。

◇100%未満の街区は、「日曜日」は、すべての街区が 100%以上、「平日」は、センター街のみとなっている。

<平成 10 年度対比>

◇「日曜日」はすべての街区が 100%未満で、「平日」は、駅前のみが 100%~120%未満で、他の 3 街区は 100%未満となっている。

●通行量の平成 29 年度対比

増減	日曜日			平日		
	No.	調査地点	対比率	No.	調査地点	対比率
120% 以上	3	西ビル地階エスカレーター下	207%	8	倉敷駅東交差点（東西行）	188%
	32	マンション福山前	158%	2	天満屋1階中央入口前往来	169%
	29	アリオ倉敷駅連絡口前往来	146%	7	倉敷駅東交差点国道横断	163%
	2	天満屋1階中央入口前往来	143%	3	西ビル地階エスカレーター下	137%
	26	天満屋2階中央入口前往来	126%	29	アリオ倉敷駅連絡口前往来	137%
	18	鶴形 倉敷デパート前	123%	32	マンション福山前	124%
120% 未満～ 100%	8	倉敷駅東交差点（東西行）	109%	27	倉敷物語館路地	116%
	25	倉敷駅 南口西ビル方面	108%	23	倉敷駅 北口（南北行）	113%
	23	倉敷駅 北口（南北行）	105%	26	天満屋2階中央入口前往来	110%
	21	センター街南 居酒屋よろこんで前	103%	25	倉敷駅 南口西ビル方面	108%
	24	倉敷駅 南口東ビル方面	101%	17	えびす通り ラ・ビュール前	107%
	20	センター街西 ホルモン屋台モツラ前	101%	30	倉敷公民館前	106%
				21	センター街南 居酒屋よろこんで前	105%
				6	朝まで屋前国道横断	105%
				28	昭和宮前線歩道	104%
				16	えびす商店街協同組合 田中商店前	104%
				13	元町 橘香堂前（南北行）	103%
				24	倉敷駅 南口東ビル方面	103%
			10	寿町公民館前	102%	
100% 未満	16	えびす商店街協同組合 田中商店前	100%	15	本通 尾原屋前	100%
	28	昭和宮前線歩道	98%	4	古市前 国道横断（横断歩道・陸橋）	99%
	22	センター街北 フレアビル前	97%	20	センター街西 ホルモン屋台モツラ前	98%
	7	倉敷駅東交差点国道横断	96%	1	倉敷駅 降車客数	97%
	9	コスモビル南西（南北行）	95%	11	一番街 ふれあい広場前	95%
	1	倉敷駅 降車客数	91%	9	コスモビル南西（南北行）	95%
	11	一番街 ふれあい広場前	91%	18	鶴形 倉敷デパート前	91%
	4	古市前 国道横断（横断歩道・陸橋）	90%	14	阿知通 マルキ化粧品店前	91%
	30	倉敷公民館前	88%	22	センター街北 フレアビル前	86%
	17	えびす通り ラ・ビュール前	85%	12	地蔵院（南北行）	78%
	6	朝まで屋前国道横断	84%	19	センター街東 旧天満屋前	73%
	15	本通 尾原屋前	84%	31	ちひろ薬局倉敷阿知店前	64%
	12	地蔵院（南北行）	82%	5	駅前 地下道（南北行）	59%
	19	センター街東 旧天満屋前	79%			
	27	倉敷物語館路地	74%			
	10	寿町公民館前	73%			
	14	阿知通 マルキ化粧品店前	69%			
	13	元町 橘香堂前（南北行）	68%			
5	駅前 地下道（南北行）	61%				
31	ちひろ薬局倉敷阿知店前	30%				

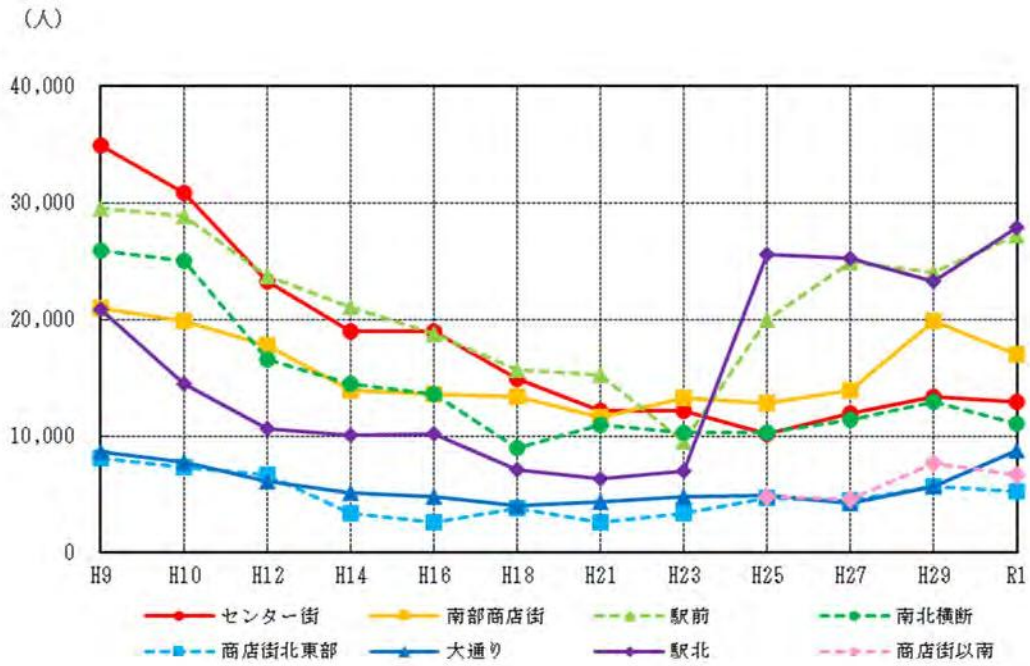
●通行量の平成 23 年度対比

増減	休日			平日		
	No.	調査地点	対比率	No.	調査地点	対比率
120% 以上	24	倉敷駅 南口東ビル方面	559%	25	倉敷駅 南口西ビル方面	533%
	25	倉敷駅 南口西ビル方面	334%	24	倉敷駅 南口東ビル方面	292%
	23	倉敷駅 北口（南北行）	224%	23	倉敷駅 北口（南北行）	209%
	26	天満屋2階中央入口前往来	185%	8	倉敷駅東交差点（東西行）	167%
	1	倉敷駅 降車客数	167%	1	倉敷駅 降車客数	142%
	2	天満屋1階中央入口前往来	159%	2	天満屋1階中央入口前往来	138%
	15	本通 尾原屋前	148%	26	天満屋2階中央入口前往来	136%
	16	えびす商店街協同組合 田中商店前	139%	10	寿町公民館前	134%
	3	西ビル地階エスカレーター下	131%	7	倉敷駅東交差点国道横断	131%
	21	センター街南 居酒屋よろこんで前	130%	15	本通 尾原屋前	129%
	8	倉敷駅東交差点（東西行）	126%			
	18	鶴形 倉敷デパート前	121%			
120% 未満～ 100%	4	古市前 国道横断（横断歩道・陸橋）	119%	13	元町 橘香堂前（南北行）	120%
	10	寿町公民館前	118%	12	地蔵院（南北行）	115%
	20	センター街西 ホルモン屋台モツラ前	112%	16	えびす商店街協同組合 田中商店前	111%
	17	えびす通り ラ・ビュール前	111%	21	センター街南 居酒屋よろこんで前	110%
	6	朝まで屋前国道横断	111%	17	えびす通り ラ・ビュール前	105%
	22	センター街北 フレアビル前	107%	6	朝まで屋前国道横断	103%
	14	阿知通 マルキ化粧品店前	106%	4	古市前 国道横断（横断歩道・陸橋）	103%
100% 未満	12	地蔵院（南北行）	96%	14	阿知通 マルキ化粧品店前	100%
	7	倉敷駅東交差点国道横断	93%	20	センター街西 ホルモン屋台モツラ前	93%
	11	一番街 ふれあい広場前	90%	9	コスモビル南西（南北行）	91%
	9	コスモビル南西（南北行）	85%	11	一番街 ふれあい広場前	85%
	13	元町 橘香堂前（南北行）	82%	3	西ビル地階エスカレーター下	84%
	19	センター街東 旧天満屋前	72%	22	センター街北 フレアビル前	77%
	5	駅前 地下道（南北行）	68%	18	鶴形 倉敷デパート前	75%
				5	駅前 地下道（南北行）	62%
				19	センター街東 旧天満屋前	57%

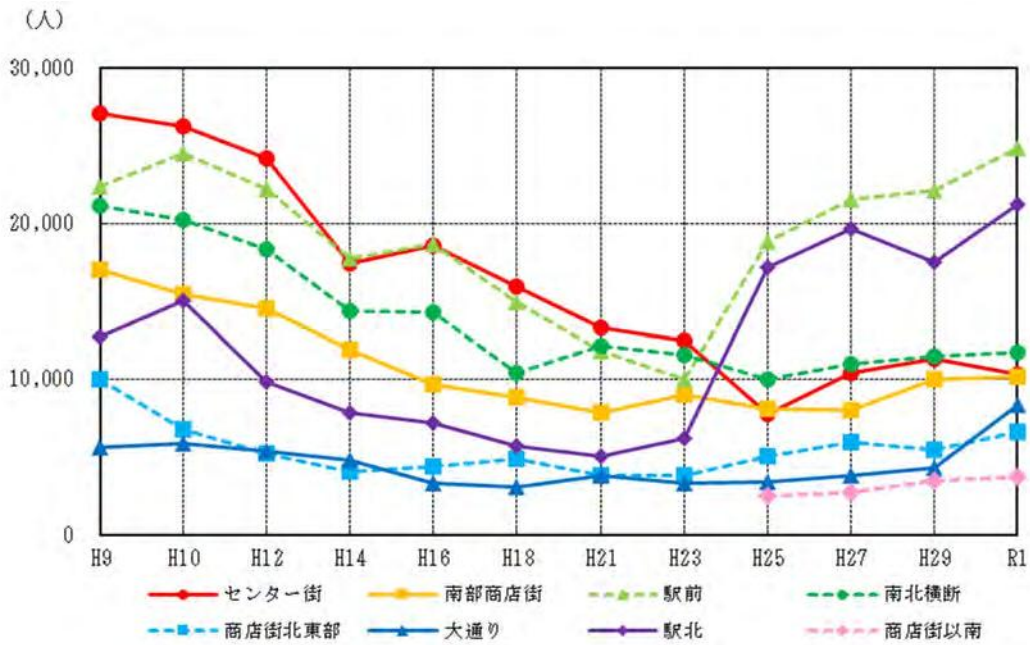
●通行量の平成10年度対比

増減	休日			平日		
	No.	調査地点	対比率	No.	調査地点	対比率
120%以上	10	寿町公民館前	140%	10	寿町公民館前	128%
	15	本通 尾原屋前	137%			
120%未満～100%	14	阿知通 マルキ化粧品店前	109%	24	倉敷駅 南口東ビル方面	107%
	23	倉敷駅 北口（南北行）	108%	15	本通 尾原屋前	102%
	25	倉敷駅 南口西ビル方面	100%	25	倉敷駅 南口西ビル方面	100%
100%未満	1	倉敷駅 降車客数	99%	1	倉敷駅 降車客数	97%
	16	えびす商店街協同組合 田中商店前	90%	23	倉敷駅 北口（南北行）	87%
	24	倉敷駅 南口東ビル方面	83%	8	倉敷駅東交差点（東西行）	73%
	12	地蔵院（南北行）	64%	16	えびす商店街協同組合 田中商店前	73%
	18	鶴形 倉敷デパート前	59%	12	地蔵院（南北行）	71%
	2	天満屋1階中央入口前往来	58%	14	阿知通 マルキ化粧品店前	69%
	6	朝まで屋前国道横断	52%	13	元町 橘香堂前（南北行）	65%
	20	センター街西 ホルモン屋台モツラ前	51%	7	倉敷駅東交差点国道横断	64%
	21	センター街南 居酒屋よろこんで前	49%	6	朝まで屋前国道横断	64%
	13	元町 橘香堂前（南北行）	49%	4	古市前 国道横断（横断歩道・陸橋）	62%
	17	えびす通り ラ・ビュール前	49%	2	天満屋1階中央入口前往来	59%
	4	古市前 国道横断（横断歩道・陸橋）	48%	11	一番街 ふれあい広場前	52%
	9	コスモビル南西（南北行）	46%	9	コスモビル南西（南北行）	48%
	11	一番街 ふれあい広場前	40%	20	センター街西 ホルモン屋台モツラ前	47%
	3	西ビル地階エスカレーター下	36%	21	センター街南 居酒屋よろこんで前	45%
	7	倉敷駅東交差点国道横断	35%	17	えびす通り ラ・ビュール前	43%
	8	倉敷駅東交差点（東西行）	34%	18	鶴形 倉敷デパート前	41%
	22	センター街北 フレアビル前	32%	3	西ビル地階エスカレーター下	37%
	19	センター街東 旧天満屋前	28%	19	センター街東 旧天満屋前	32%
	5	駅前 地下道（南北行）	26%	5	駅前 地下道（南北行）	31%
				22	センター街北 フレアビル前	28%

【図表 倉敷地区街区別通行量の推移（日曜日）】



【図表 倉敷地区街区別通行量の推移（平日）】

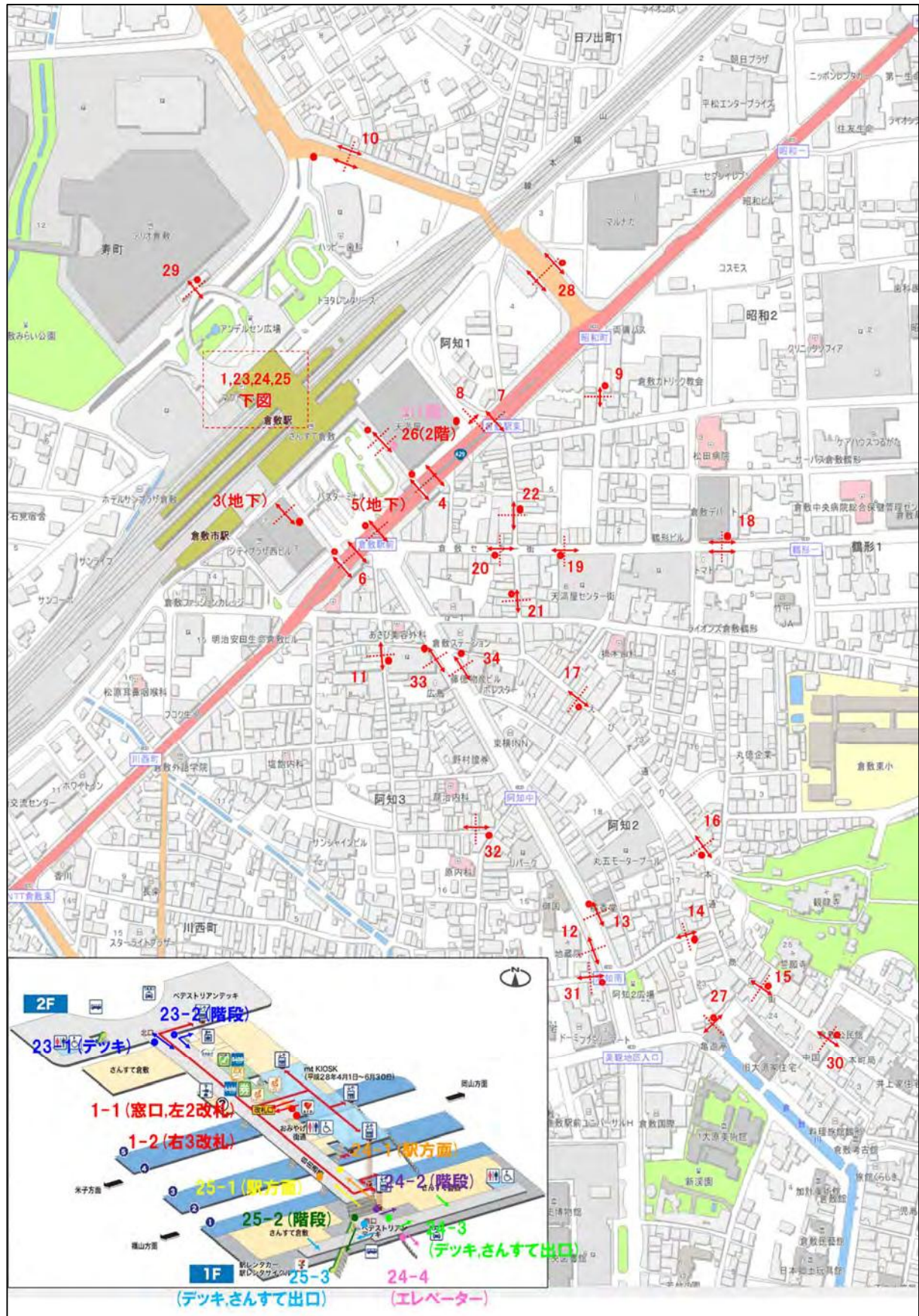


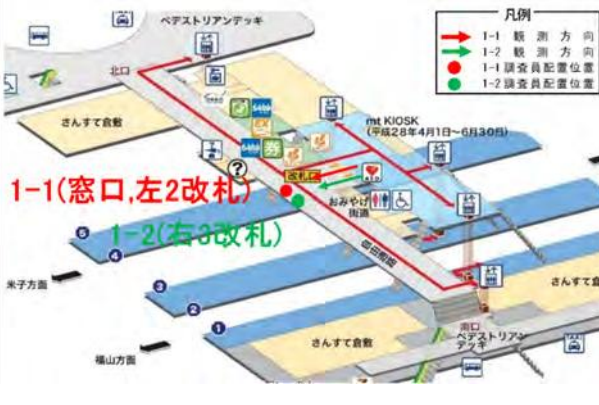





(2) 日曜日・平日比率 (28 頁参照)

◇「総通行量」の日曜日・平日比率は、117%となっており、日曜日の通行量が平日を上回っている。

2. 調査地点図

●倉敷地区



<p>調査地点名</p>	<p>1-1 倉敷駅降車客数 (窓口, 左2改札利用) 1-2 倉敷駅降車客数 (右3改札利用)</p>	<p>調査地点名</p>	<p>2 天満屋1階中央入口前往来</p>
 <p>凡例 → 1-1 観測方向 → 1-2 観測方向 ● 1-1 調査員配置位置 ● 1-2 調査員配置位置</p> <p>1-1(窓口,左2改札) 1-2(右3改札)</p>	 <p>凡例 → 観測方向 --- 観測断面 ● 調査員配置位置</p> <p>2(1階)</p>		
 <p>1-1 1-2</p>	 <p>調査員</p>		
<p>調査地点名</p>	<p>3 西ビル地階 エスカレーター下</p>		
 <p>凡例 → 観測方向 --- 観測断面 ● 調査員配置位置</p> <p>3(地下)</p>			
 <p>調査員</p>			


調査地点名	4 古市前国道横断（横断歩道・陸橋）
-------	--------------------



調査地点名	5 駅前地下道（南北行）
-------	--------------

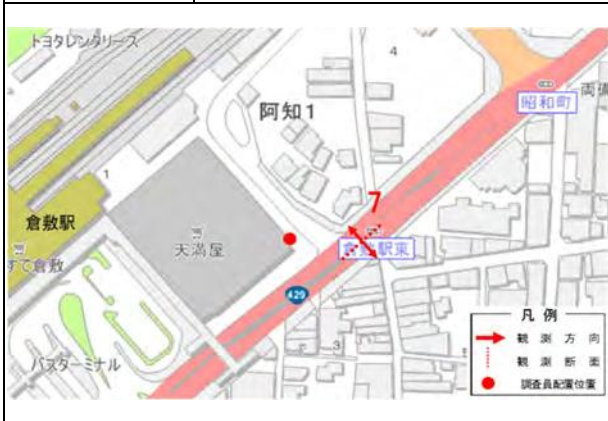


調査地点名	6 朝まで屋前国道横断（横断歩道・陸橋）
-------	----------------------



調査地点名	7 倉敷駅東交差点国道横断
-------	---------------

調査地点名	8 倉敷駅東交差点（東西行）
-------	----------------

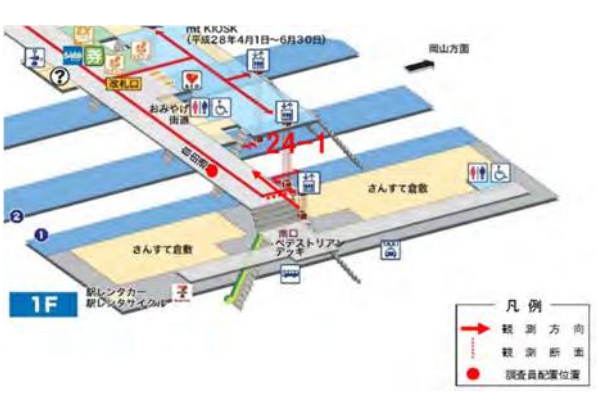
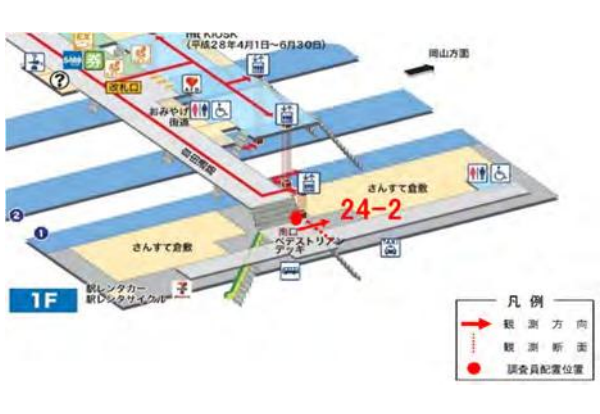


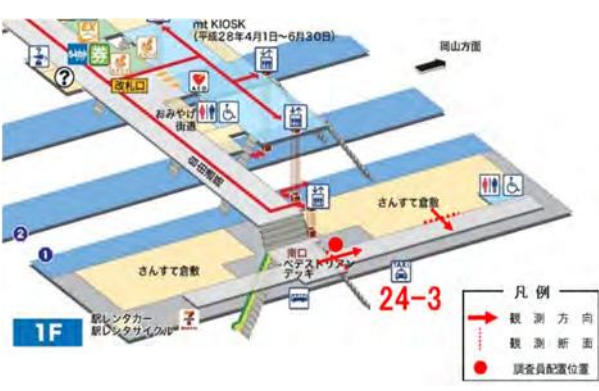




調査地点名	9 コスモビル南西（南北行）	調査地点名	10 寿町公民館前
 <p>凡例 → 観測方向 --- 観測断面 ● 調査員配置位置</p>		 <p>凡例 → 観測方向 --- 観測断面 ● 調査員配置位置</p>	
			
調査地点名	11 一番街ふれあい広場前	調査地点名	12 地蔵院（南北行）
 <p>凡例 → 観測方向 --- 観測断面 ● 調査員配置位置</p>		 <p>凡例 → 観測方向 --- 観測断面 ● 調査員配置位置</p>	
			

調査地点名	13 元町 橋香堂前 (南北行)	調査地点名	14 阿知通 マルキ化粧品店前
調査地点名	15 本通 尾原屋前	調査地点名	16 えびす商店街協同組合 田中商店前

調査地点名	17 えびす通り ラ・ビュール前	調査地点名	18 鶴形 倉敷デパート前
調査地点名	19 センター街東 旧天満屋前	調査地点名	20 センター街西 ホルモン屋台モツラ前

調査地点名	21 センター街南 居酒屋よろこんで前	調査地点名	22 センター街北 フレアビル前
			
			
調査地点名	23-1 倉敷駅北口(南北行) デッキ利用	調査地点名	23-2 倉敷駅北口(南北行) 階段利用
			
			

調査地点名	24-1 倉敷駅南口東ビル方面 駅方面行き	調査地点名	24-2 倉敷駅南口東ビル方面 東ビル方面行き 階段利用
 <p>凡例 → 観測方向 --- 観測断面 ● 調査員配置位置</p>		 <p>凡例 → 観測方向 --- 観測断面 ● 調査員配置位置</p>	
			
調査地点名	24-3 倉敷駅南口東ビル方面 東ビル方面行き デッキ利用,さんすて出口	調査地点名	24-4 倉敷駅南口東ビル方面 エレベーター利用
 <p>凡例 → 観測方向 --- 観測断面 ● 調査員配置位置</p>		 <p>凡例 → 観測方向 --- 観測断面 ● 調査員配置位置</p>	
			

調査地点名	25-1 倉敷駅南口西ビル方面 駅方面行き	調査地点名	25-2 倉敷駅南口西ビル方面 西ビル方面行き 階段利用
-------	--------------------------	-------	---------------------------------



調査地点名	25-3 倉敷駅南口西ビル方面 西ビル方面行き デッキ利用,さんすて出口
-------	---

調査地点名	26 天満屋 2階中央入口前往来
-------	------------------



調査地点名	27 倉敷物語館路地	調査地点名	28 昭和宮前線歩道
調査地点名	29 アリオ倉敷駅連絡口前往来	調査地点名	30 倉敷公民館前

調査地点名	31 ちひろ薬局倉敷阿知店前	調査地点名	32 マンション福山前
			
			
調査地点名	33 倉敷市市営元町駐車場前	調査地点名	34 山田ビル前
			
			

3. 通行量の資料

●倉敷地区「時間帯」別通行量 日曜日 令和元年7月28日

(人)

No.	調査地点	10～ 11時	11～ 12時	12～ 13時	13～ 14時	14～ 15時	15～ 16時	16～ 17時	17～ 18時	合計	
1	倉敷駅 降車客	1,234	1,264	951	897	748	819	1,094	973	7,980	7,980
2	天満屋1階 駅方面へ	226	183	249	234	169	201	252	224	1,738	3,131
	中央入口前往来 商店街方面へ	177	154	168	174	140	219	188	173	1,393	
3	西ビル地階 駅方面へ	74	69	75	82	46	52	42	43	483	987
	エスカレーター下 商店街方面へ	22	53	61	59	121	60	70	58	504	
4	古市前 駅方面へ	272	373	466	363	403	345	441	451	3,114	6,322
	国道横断 商店街方面へ	408	592	426	398	374	252	359	399	3,208	
5	駅前地下道 駅方面へ	51	71	93	99	79	117	124	73	707	952
	商店街方面へ	42	46	31	41	23	23	28	11	245	
6	朝まで屋前 駅方面へ	163	176	164	179	157	147	199	186	1,371	2,748
	国道横断 商店街方面へ	215	185	202	187	135	121	190	142	1,377	
7	倉敷駅東交差点 駅方面へ	88	65	65	94	73	91	75	75	626	1,055
	国道横断 商店街方面へ	43	48	45	49	40	65	49	90	429	
8	倉敷駅東交差点 東方面へ	66	107	66	68	74	101	107	80	669	1,448
	西方面へ	138	83	84	122	93	91	91	77	779	
9	コスモビル南西 北方面へ	58	46	59	53	41	56	55	77	445	970
	南方面へ	68	68	48	61	69	57	76	78	525	
10	寿町公民館前 アリオ方面へ	70	112	88	62	74	55	63	108	632	1,281
	駅方面へ	79	83	82	55	88	85	86	91	649	
11	一番街 北方面へ	71	67	48	45	54	37	56	54	432	881
	ふれあい広場前 南方面へ	55	45	44	35	59	69	69	73	449	
12	地藏院 北方面へ	77	96	95	98	132	172	115	128	913	1,658
	南方面へ	115	74	120	83	90	91	93	79	745	
13	元町 北方面へ	127	211	193	123	84	111	114	225	1,188	2,514
	橘香堂前 南方面へ	245	275	165	179	136	85	100	141	1,326	
14	阿知通 西方面へ	99	184	175	127	119	110	114	108	1,036	2,341
	マルキ化粧品店前 東方面へ	151	223	154	211	212	129	123	102	1,305	
15	本通 美観地区方面へ	375	501	429	477	469	339	209	186	2,985	5,811
	尾原屋前 駅方面へ	186	324	386	442	475	453	292	268	2,826	
16	えびす商店街協同組合 駅方面へ	150	241	311	395	506	375	335	271	2,584	5,051
	田中商店前 倉敷公民館方面へ	368	438	355	368	398	221	178	141	2,467	
17	えびす通り 駅方面へ	116	185	214	316	351	323	288	257	2,050	3,821
	ラ・ビュール前 鶴形山方面へ	295	324	218	277	227	157	141	132	1,771	
18	鶴形 郵便局方面へ	52	74	98	79	134	73	82	105	697	1,476
	倉敷デパート前 駅方面へ	76	97	173	77	58	76	119	103	779	
19	センター街東 郵便局方面へ	73	107	172	143	173	110	141	158	1,077	2,291
	旧天満屋前 駅方面へ	152	173	227	128	114	112	172	136	1,214	
20	センター街西 郵便局方面へ	180	295	375	326	344	332	356	310	2,518	5,025
	ホルモン屋台モツラ前 駅方面へ	269	330	391	371	316	246	288	296	2,507	
21	センター街南 駅方面へ	136	188	257	338	327	341	358	280	2,225	4,189
	居酒屋よろこんで前 えびす通り方面へ	270	334	294	299	219	187	178	183	1,964	
22	センター街北 北方面へ	55	66	114	133	104	124	105	107	808	1,369
	フレアビル前 ビオス憩の広場方面へ	124	62	64	90	48	48	46	79	561	
23	倉敷駅北口 寿町方面へ	1,128	1,123	1,089	1,076	982	963	1,073	973	8,407	15,703
	駅方面へ	699	800	815	837	972	817	1,056	1,300	7,296	
24	倉敷駅南口 東ビル方面へ	645	733	535	683	695	501	627	734	5,153	9,724
	東ビル方面 駅方面へ	423	498	606	547	589	651	661	596	4,571	
25	倉敷駅南口 西ビル方面へ	423	418	422	389	412	540	585	681	3,870	8,922
	西ビル方面 駅方面へ	610	613	635	575	536	676	737	670	5,052	
26	天満屋2階 商店街方面へ	311	483	227	253	255	124	187	432	2,272	4,440
	中央入口前往来 駅方面へ	159	245	319	200	268	217	320	440	2,168	
27	倉敷物語館路地 鶴形山方面へ	16	31	25	32	30	35	20	34	223	511
	倉敷国際ホテル方面へ	30	24	35	47	67	44	21	20	288	
28	昭和宮前線歩道 アリオ方面へ	86	115	96	75	72	83	87	119	733	1,540
	昭和町交差点方面へ	113	105	97	76	82	95	106	133	807	
29	アリオ倉敷駅連絡口前往来 アリオ方面へ	763	847	777	748	804	834	819	825	6,417	12,162
	駅方面へ	411	576	583	679	823	789	860	1,024	5,745	
30	倉敷公民館前 美観地区方面へ	317	496	467	475	464	357	225	221	3,022	6,124
	駅方面へ	251	398	427	520	491	408	319	288	3,102	
31	ちひろ薬局倉敷阿知店前 東方面へ	17	5	14	8	41	2	11	12	110	243
	西方面へ	17	20	11	18	30	13	11	13	133	
32	マンション福山前 東方面へ	12	9	7	4	9	4	12	10	67	112
	西方面へ	1	1	9	3	7	6	8	10	45	
33	倉敷市市営元町駐車場前 北方面へ	95	93	92	119	134	210	150	149	1,042	1,925
	南方面へ	145	89	125	104	113	104	111	92	883	
34	山田ビル前 北方面へ	149	188	186	173	171	114	130	253	1,364	2,643
	南方面へ	237	259	167	123	125	74	124	170	1,279	
合計		14,369	16,861	16,261	16,201	16,268	14,939	15,921	14,369	127,350	

●倉敷地区「時間帯」別通行量 平日 令和元年7月26日

(人)

No.	調査地点	10～ 11時	11～ 12時	12～ 13時	13～ 14時	14～ 15時	15～ 16時	16～ 17時	17～ 18時	合計	
1	倉敷駅 降車客	916	907	1,021	947	721	1,097	1,074	1,699	8,382	8,382
2	天満屋1階 駅方面へ	182	195	192	173	209	138	148	241	1,478	2,829
	中央入口前往来 商店街方面へ	181	169	174	148	185	139	160	195	1,351	
3	西ビル地階 駅方面へ	31	59	69	73	54	48	55	82	471	829
	エスカレーター下 商店街方面へ	42	51	58	44	48	26	33	56	358	
4	古市前 駅方面へ	231	249	391	292	346	321	341	566	2,737	5,341
	国道横断 商店街方面へ	298	277	393	309	317	269	271	470	2,604	
5	駅前地下道 駅方面へ	61	63	111	106	60	84	94	22	601	967
	商店街方面へ	57	57	62	39	26	29	29	67	366	
6	朝まで屋前 駅方面へ	102	124	228	170	192	201	262	314	1,593	3,250
	国道横断 商店街方面へ	112	206	211	201	171	181	222	353	1,657	
7	倉敷駅東交差点 駅方面へ	90	107	111	132	96	127	186	261	1,110	2,210
	国道横断 商店街方面へ	90	104	100	136	98	99	188	285	1,100	
8	倉敷駅東交差点 東方面へ	126	139	154	132	143	133	160	190	1,177	2,352
	西方面へ	126	136	156	132	143	128	159	195	1,175	
9	コスモビル南西 北方面へ	65	71	51	55	63	69	50	97	521	1,097
	南方面へ	69	79	59	64	69	63	76	97	576	
10	寿町公民館前 アリオ方面へ	127	104	105	145	118	95	80	139	913	1,658
	駅方面へ	87	83	94	92	81	92	100	116	745	
11	一番街 北方面へ	75	81	73	45	62	37	65	109	547	1,167
	ふれあい広場前 南方面へ	47	76	63	59	68	59	102	146	620	
12	地藏院 北方面へ	48	60	85	85	115	156	119	166	834	1,500
	南方面へ	52	86	76	109	69	104	84	86	666	
13	元町 北方面へ	116	125	178	158	168	162	164	241	1,312	2,466
	橘香堂前 南方面へ	216	109	173	123	123	119	138	153	1,154	
14	阿知通 西方面へ	72	99	115	91	68	116	104	116	781	1,684
	マルキ化粧品店前 東方面へ	112	112	130	110	111	118	104	106	903	
15	本通 美観地区方面へ	186	192	213	206	248	187	167	193	1,592	3,100
	尾原屋前 駅方面へ	96	151	242	166	197	204	234	218	1,508	
16	えびす商店街協同組合 駅方面へ	92	112	176	166	184	203	238	231	1,402	2,709
	田中商店前 倉敷公民館方面へ	135	175	201	201	178	155	112	150	1,307	
17	えびす通り 駅方面へ	123	138	210	166	168	167	204	236	1,412	2,648
	ラ・ビュール前 鶴形山方面へ	123	231	181	159	155	98	137	152	1,236	
18	鶴形 郵便局方面へ	91	108	124	128	110	97	96	135	889	1,904
	倉敷デパート前 駅方面へ	117	145	112	124	104	106	107	200	1,015	
19	センター街東 郵便局方面へ	103	102	100	139	132	100	118	110	904	2,223
	旧天満屋前 駅方面へ	108	178	117	199	135	137	228	217	1,319	
20	センター街西 郵便局方面へ	195	256	286	262	240	260	263	362	2,124	4,143
	ホルモン屋台モツラ前 駅方面へ	177	276	282	251	236	224	181	392	2,019	
21	センター街南 駅方面へ	103	155	235	200	216	196	203	271	1,579	2,915
	居酒屋よろこんで前 えびす通り方面へ	130	202	199	154	170	134	139	208	1,336	
22	センター街北 北方面へ	63	55	60	61	57	81	108	118	603	1,100
	フレアビル前 ビオス憩の広場方面へ	56	78	52	63	59	48	77	64	497	
23	倉敷駅北口 寿町方面へ	729	786	969	986	903	892	1,017	1,238	7,520	13,053
	駅方面へ	582	443	670	741	715	631	710	981	5,533	
24	倉敷駅南口 東ビル方面へ	539	484	458	545	457	420	473	656	4,032	8,194
	東ビル方面 駅方面へ	330	432	512	493	483	517	600	795	4,162	
25	倉敷駅南口 西ビル方面へ	380	419	540	546	393	514	632	916	4,340	9,859
	西ビル方面 駅方面へ	485	506	582	645	633	521	836	1,311	5,519	
26	天満屋2階 商店街方面へ	173	154	194	181	159	127	166	242	1,396	3,121
	中央入口前往来 駅方面へ	74	190	283	186	208	217	245	322	1,725	
27	倉敷物語館路地 鶴形山方面へ	14	20	14	23	19	29	52	17	188	419
	倉敷国際ホテル方面へ	22	27	32	25	28	39	36	22	231	
28	昭和宮前線歩道 アリオ方面へ	90	92	101	100	64	91	82	149	769	1,544
	昭和町交差点方面へ	85	103	97	95	66	101	100	128	775	
29	アリオ倉敷駅連絡口前往来 アリオ方面へ	411	502	557	609	554	527	537	707	4,404	8,130
	駅方面へ	278	318	397	583	545	466	458	681	3,726	
30	倉敷公民館前 美観地区方面へ	149	188	327	196	219	197	161	207	1,644	3,313
	駅方面へ	124	153	355	63	233	191	362	188	1,669	
31	ちひろ薬局倉敷阿知店前 東方面へ	47	39	17	7	19	7	5	7	148	386
	西方面へ	23	26	33	38	12	28	35	43	238	
32	マンション福山前 東方面へ	1	13	1	10	6	5	8	8	52	84
	西方面へ	0	4	4	2	7	1	5	9	32	
33	倉敷市市営元町駐車場前 北方面へ	76	74	96	137	130	168	177	238	1,096	1,985
	南方面へ	75	87	128	159	100	120	101	119	889	
34	山田ビル前 北方面へ	104	115	169	155	178	146	174	240	1,281	2,425
	南方面へ	181	108	173	122	111	110	149	190	1,144	
合計		10,601	11,765	14,132	13,462	12,755	12,672	14,361	10,601	108,987	

●倉敷地区 通行量の推移（日曜日）

(人)

No.	調査地点	年次											
		H9	H10	H12	H14	H16	H18	H21	H23	H25	H27	H29	R1
1	倉敷駅 降車客数	11,637	8,050	6,784	5,759	6,378	5,584	6,248	4,787	6,758	8,673	8,781	7,980
2	天満屋1階中央入口前往来	4,763	5,444	5,616	3,547	2,888	2,218	3,803	1,964	1,676	1,058	2,185	3,131
3	西ビル地階エスカレーター下	3,682	2,753	1,945	1,596	1,588	1,315	951	756	403	862	477	987
4	古市前 国道横断 (横断歩道・陸橋)	12,040	13,098	7,159	7,007	6,267	3,308	5,269	5,320	5,755	5,698	7,007	6,322
5	駅前 地下道(南北行)	4,838	3,626	2,809	2,798	2,584	1,484	1,939	1,408	712	1,843	1,561	952
6	朝まで屋前国道横断	5,587	5,252	3,718	2,947	3,248	2,916	2,680	2,469	2,682	2,817	3,262	2,748
7	倉敷駅東交差点国道横断	3,374	3,051	2,866	1,698	1,452	1,274	1,016	1,135	1,139	1,073	1,094	1,055
8	倉敷駅東交差点(東西行)	4,000	4,257	2,935	1,457	735	1,230	699	1,149	1,130	714	1,330	1,448
9	コスモビル南西(南北行)	2,545	2,092	2,234	706	505	1,378	1,071	1,135	781	895	1,023	970
10	寿町公民館前	1,512	918	1,537	1,188	1,371	1,225	766	1,082	1,978	1,621	1,744	1,281
11	一番街 ふれあい広場前	2,295	2,229	1,400	1,324	1,363	1,105	1,157	981	1,042	890	973	881
12	地藏院(南北行)	3,189	2,599	2,276	1,813	1,651	1,345	1,655	1,722	1,727	1,687	2,015	1,658
13	元町 橋香堂前(南北行)	5,429	5,129	3,879	3,348	3,174	2,711	2,650	3,066	3,139	2,563	3,674	2,514
14	阿知通 マルキ化粧品店前	2,753	2,139	2,177	2,819	1,868	1,725	1,402	2,213	2,012	2,054	3,407	2,341
15	本通 尾原屋前	4,504	4,244	4,185	3,186	3,322	3,349	3,078	3,916	4,077	4,502	6,901	5,811
16	えびす商店街協同組合 田中商店前	6,183	5,620	4,773	3,825	4,108	3,553	3,499	3,631	3,355	3,684	5,068	5,051
17	えびす通り ラ・ビュール前	7,463	7,802	6,654	4,078	4,296	4,684	3,619	3,433	3,325	3,643	4,498	3,821
18	鶴形 倉敷デパート前	2,498	2,497	2,241	2,071	1,731	1,639	1,417	1,223	1,364	1,058	1,202	1,476
19	センター街東 旧天満屋前	9,064	8,104	5,940	5,010	4,614	4,630	2,542	3,171	2,940	2,843	2,889	2,291
20	センター街西 ホルモン屋台モツラ前	10,932	9,923	7,252	6,463	7,289	4,880	4,636	4,475	3,506	4,554	4,993	5,025
21	センター街南 居酒屋よろこんで前	9,816	8,516	6,771	5,271	5,088	3,807	3,524	3,230	2,612	3,367	4,086	4,189
22	センター街北 フレアビル前	5,112	4,335	3,284	2,223	2,008	1,546	1,434	1,284	1,128	1,217	1,406	1,369
23	倉敷駅 北口(南北行)	20,830	14,478	10,620	10,009	10,215	7,131	6,324	7,014	14,849	15,457	14,931	15,703
24	倉敷駅 南口東ビル方面	9,709	11,735	7,300	8,392	7,950	4,309	3,115	1,738	8,375	9,963	9,599	9,724
25	倉敷駅 南口西ビル方面	11,350	8,904	8,839	7,473	6,315	5,524	5,115	2,669	6,454	9,918	8,244	8,922
26	天満屋2階中央入口前往来						2,281	2,212	2,398	3,061	3,111	3,535	4,440
27	倉敷物語館路地									470	538	692	511
28	昭和宮前線歩道									756	1,218	1,566	1,540
29	アリオ倉敷駅連絡口前往来									10,716	9,751	8,335	12,162
30	倉敷公民館前									4,362	3,985	6,960	6,124
31	ちひろ薬局倉敷阿知店前										480	804	243
32	マンション福山前										71	71	112
33	倉敷市市営元町駐車場前												1,925
34	山田ビル前												2,643
	合計	165,105	146,795	115,194	96,008	92,008	76,151	71,821	67,369	102,284	111,808	124,313	127,350

*表中の空欄箇所は調査未実施

●倉敷地区 通行量の推移（平日）

（人）

No.	調査地点	年次											
		H9	H10	H12	H14	H16	H18	H21	H23	H25	H27	H29	R1
1	倉敷駅 降車客数	9,376	8,622	7,894	6,844	6,024	6,117	7,457	5,922	7,132	8,391	8,641	8,382
2	天満屋1階中央入口前往来	4,236	4,784	3,277	3,175	3,754	2,615	1,226	2,052	1,726	1,084	1,670	2,829
3	西ビル地階エスカレーター下	2,774	2,264	2,072	1,882	1,317	1,232	960	986	753	605	603	829
4	古市前 国道横断 （横断歩道・陸橋）	8,317	8,652	6,564	4,686	5,592	3,471	5,131	5,190	4,528	4,627	5,405	5,341
5	駅前 地下道（南北行）	3,993	3,109	2,929	2,690	2,476	1,554	1,580	1,562	820	1,584	1,633	967
6	朝まで屋前国道横断	5,473	5,058	5,957	4,264	3,763	3,714	3,402	3,143	2,958	3,178	3,108	3,250
7	倉敷駅東交差点国道横断	3,393	3,427	2,918	2,745	2,432	1,691	2,024	1,682	1,694	1,598	1,359	2,210
8	倉敷駅東交差点（東西行）	5,956	3,206	1,337	2,004	2,457	1,746	977	1,409	1,295	1,417	1,249	2,352
9	コスモビル南西（南北行）	2,357	2,262	1,986	789	573	1,641	1,385	1,202	1,050	1,172	1,157	1,097
10	寿町公民館前	1,696	1,292	1,917	1,304	1,378	1,483	1,475	1,239	2,025	1,976	1,628	1,658
11	一番街 ふれあい広場前	2,430	2,260	2,093	1,887	1,843	1,515	1,601	1,368	1,466	1,255	1,223	1,167
12	地藏院（南北行）	2,337	2,117	2,494	1,989	1,266	1,210	1,518	1,300	1,497	1,687	1,925	1,500
13	元町 橋香堂前（南北行）	3,291	3,813	2,883	2,827	2,057	1,891	2,275	2,058	1,887	2,141	2,383	2,466
14	阿知通 マルキ化粧品店前	2,546	2,445	2,228	2,513	1,715	1,542	1,330	1,690	1,278	1,505	1,855	1,684
15	本通 尾原屋前	3,340	3,039	2,669	2,721	2,298	1,924	2,035	2,404	2,207	2,348	3,109	3,100
16	えびす商店街協同組合 田中商店前	4,668	3,718	3,930	3,258	2,610	2,550	2,235	2,430	2,342	2,066	2,600	2,709
17	えびす通り ラ・ビュール前	6,431	6,220	5,694	3,411	3,040	2,809	2,270	2,512	2,269	2,105	2,473	2,648
18	鶴形 倉敷デパート前	3,685	4,695	4,220	3,876	3,330	2,962	3,415	2,539	2,216	1,818	2,090	1,904
19	センター街東 旧天満屋前	8,667	7,001	6,615	6,685	5,867	6,137	3,865	3,897	1,957	3,075	3,050	2,223
20	センター街西 ホルモン屋台モツラ前	7,090	8,805	7,966	4,142	6,245	4,664	4,499	4,459	2,101	3,575	4,241	4,143
21	センター街南 居酒屋よろこんで前	7,264	6,510	6,199	5,090	4,136	3,274	3,096	2,657	2,334	2,534	2,783	2,915
22	センター街北 フレアビル前	4,072	3,922	3,395	1,515	2,306	1,836	1,811	1,437	1,390	1,227	1,277	1,100
23	倉敷駅 北口（南北行）	12,722	15,024	9,869	7,836	7,235	5,715	5,102	6,238	10,519	12,513	11,560	13,053
24	倉敷駅 南口東ビル方面	6,322	7,634	8,014	5,113	5,917	1,912	1,751	2,802	6,648	8,679	7,919	8,194
25	倉敷駅 南口西ビル方面	9,030	9,830	8,873	7,625	7,644	6,880	5,493	1,851	7,665	8,817	9,121	9,859
26	天満屋2階中央入口前往来						2,336	2,355	2,288	2,054	2,346	2,825	3,121
27	倉敷物語館路地									346	340	360	419
28	昭和宮前線歩道									667	1,434	1,478	1,544
29	アリオ倉敷駅連絡口前往来									6,663	7,114	5,919	8,130
30	倉敷公民館前									2,131	2,381	3,140	3,313
31	ちひろ薬局倉敷阿知店前										434	602	386
32	マンション福山前										76	68	84
33	倉敷市市営元町駐車場前												1,985
34	山田ビル前												2,425
	合計	131,466	129,709	113,993	90,871	87,275	74,421	70,268	66,317	83,618	95,102	98,454	108,987

*表中の空欄箇所は調査未実施

●倉敷地区 日曜日・平日比率の変化（日曜日／平日×100）

No.	調査地点	日曜日/平日 (%)												
		年次	H9	H10	H12	H14	H16	H18	H21	H23	H25	H27	H29	R1
1	倉敷駅 降車客数		124.1	93.4	85.9	84.1	105.9	91.3	83.8	80.8	94.8	103.4	101.6	95.2
2	天満屋1階中央入口前往来		112.4	113.8	171.4	111.7	76.9	84.8	310.2	95.7	97.1	97.6	130.8	110.7
3	西ビル地階エスカレーター下		132.7	121.6	93.9	84.8	120.6	106.7	99.1	76.7	53.5	142.5	79.1	119.1
4	古市前 国道横断 (横断歩道・陸橋)		144.8	151.4	109.1	149.5	112.1	95.3	102.7	102.5	127.1	123.1	129.6	118.4
5	駅前 地下道(南北行)		121.2	116.6	95.9	104.0	104.4	95.5	122.7	90.1	86.8	116.4	95.6	98.4
6	朝まで屋前国道横断		102.1	103.8	62.4	69.1	86.3	78.5	78.8	78.6	90.7	88.6	105.0	84.6
7	倉敷駅東交差点国道横断		99.4	89.0	98.2	61.9	59.7	75.3	50.2	67.5	67.2	67.1	80.5	47.7
8	倉敷駅東交差点(東西行)		67.2	132.8	219.5	72.7	29.9	70.4	71.5	81.5	87.3	50.4	106.5	61.6
9	コスモビル南西(南北行)		108.0	92.5	112.5	89.5	88.1	84.0	77.3	94.4	74.4	76.4	88.4	88.4
10	寿町公民館前		89.2	71.1	80.2	91.1	99.5	82.6	51.9	87.3	97.7	82.0	107.1	77.3
11	一番街 ふれあい広場前		94.4	98.6	66.9	70.2	74.0	72.9	72.3	71.7	71.1	70.9	79.6	75.5
12	地藏院(南北行)		136.5	122.8	91.3	91.2	130.4	111.2	109.0	132.5	115.4	100.0	104.7	110.5
13	元町 橋香堂前(南北行)		165.0	134.5	134.5	118.4	154.3	143.4	116.5	149.0	166.3	119.7	154.2	101.9
14	阿知通 マルキ化粧品店前		108.1	87.5	97.7	112.2	108.9	111.9	105.4	130.9	157.4	136.5	183.7	139.0
15	本通 尾原屋前		134.9	139.7	156.8	117.1	144.6	174.1	151.3	162.9	184.7	191.7	222.0	187.5
16	えびす商店街協同組合 田中商店前		132.5	151.2	121.5	117.4	157.4	139.3	156.6	149.4	143.3	178.3	194.9	186.5
17	えびす通り ラ・ビュール前		116.0	125.4	116.9	119.6	141.3	166.7	159.4	136.7	146.5	173.1	181.9	144.3
18	鶴形 倉敷デパート前		67.8	53.2	53.1	53.4	52.0	55.3	41.5	48.2	61.6	58.2	57.5	77.5
19	センター街東 旧天満屋前		104.6	115.8	89.8	74.9	78.6	75.4	65.8	81.4	150.2	92.5	94.7	103.1
20	センター街西 ホルモン屋台モツラ前		154.2	112.7	91.0	156.0	116.7	104.6	103.0	100.4	166.9	127.4	117.7	121.3
21	センター街南 居酒屋よろこんで前		135.1	130.8	109.2	103.6	123.0	116.3	113.8	121.6	111.9	132.9	146.8	143.7
22	センター街北 フレアビル前		125.5	110.5	96.7	146.7	87.1	84.2	79.2	89.4	81.2	99.2	110.1	124.5
23	倉敷駅 北口(南北行)		163.7	96.4	107.6	127.7	141.2	124.8	124.0	112.4	141.2	123.5	129.2	120.3
24	倉敷駅 南口東ビル方面		153.6	153.7	91.1	164.1	134.4	225.4	177.9	62.0	126.0	114.8	121.2	118.7
25	倉敷駅 南口西ビル方面		125.7	90.6	99.6	98.0	82.6	80.3	93.1	144.2	84.2	112.5	90.4	90.5
26	天満屋2階中央入口前往来							97.6	93.9	104.8	149.0	132.6	125.1	142.3
27	倉敷物語館路地										135.8	158.2	192.2	122.0
28	昭和宮前線歩道										113.3	84.9	106.0	99.7
29	アリオ倉敷駅連絡口前往来										160.8	137.1	140.8	149.6
30	倉敷公民館前										204.7	167.4	221.7	184.8
31	ちひろ薬局倉敷阿知店前											110.6	133.6	63.0
32	マンション福山前											93.4	104.4	133.3
33	倉敷市市営元町駐車場前													97.0
34	山田ビル前													109.0
	合計		125.6	113.2	101.1	105.7	105.4	102.3	102.2	101.6	122.3	117.6	126.3	116.8

*表中の空欄箇所は調査未実施

●街区別通行量の推移（日曜日）

(人)

年次 調査地点	H9	H10	H12	H14	H16	H18	H21	H23	H25	H27	H29	R1
センター街 19～22	34,924	30,878	23,247	18,967	18,999	14,863	12,136	12,160	10,186	11,981	13,374	12,874
南部商店街 14～17	20,903	19,805	17,789	13,908	13,594	13,311	11,598	13,193	13,239	13,883	19,874	17,024
駅前 2～3・24～26	29,504	28,836	23,700	21,008	18,741	15,647	15,196	9,525	19,969	24,912	24,040	27,204
南北横断 4～7	25,839	25,027	16,552	14,450	13,551	8,982	10,904	10,332	10,288	11,431	12,924	11,077
商店街北東部 8～10・28									4,645	4,448	5,663	5,239
駅北 23・29									25,565	25,208	23,266	27,865
大通り 12・13・33・34												8,740
商店街以南 27・30									4,832	4,523	7,652	6,635

●街区別通行量の推移（平日）

(人)

年次 調査地点	H9	H10	H12	H14	H16	H18	H21	H23	H25	H27	H29	R1
センター街 19～22	27,093	26,238	24,175	17,432	18,554	15,911	13,271	12,450	7,782	10,411	11,351	10,381
南部商店街 14～17	16,985	15,422	14,521	11,903	9,663	8,825	7,870	9,036	10,573	8,024	10,037	10,141
駅前 2～3・24～26	22,362	24,512	22,236	17,795	18,632	14,975	11,785	9,979	18,846	21,531	22,138	24,832
南北横断 4～7	21,176	20,246	18,368	14,385	14,263	10,430	12,137	11,577	10,000	10,987	11,505	11,768
商店街北東部 8～10・28									5,037	5,999	5,512	6,651
駅北 23・29									17,182	19,627	17,479	21,183
大通り 12・13・33・34												8,376
商店街以南 27・30									2,477	2,721	3,500	3,732

●街区別通行量の比率の変化

(日曜日)

(%)

年次 調査地点	R1/H10	R1/H23	R1/H29
センター街 19～22	42	106	96
南部商店街 14～17	86	129	86
駅前 2～3・24～26	94	286	113
南北横断 4～7	44	107	86
商店街北東部 8～10・28			93
駅北 23・29			120
大通り 12・13・33・34			
商店街以南 27・30			87

(平日)

(%)

年次 調査地点	R1/H10	R1/H23	R1/H29
センター街 19～22	40	83	91
南部商店街 14～17	66	112	101
駅前 2～3・24～26	101	249	112
南北横断 4～7	58	102	102
商店街北東部 8～10・28			121
駅北 23・29			121
大通り 12・13・33・34			
商店街以南 27・30			107

Ⅲ. 笹沖地区

1. 概要

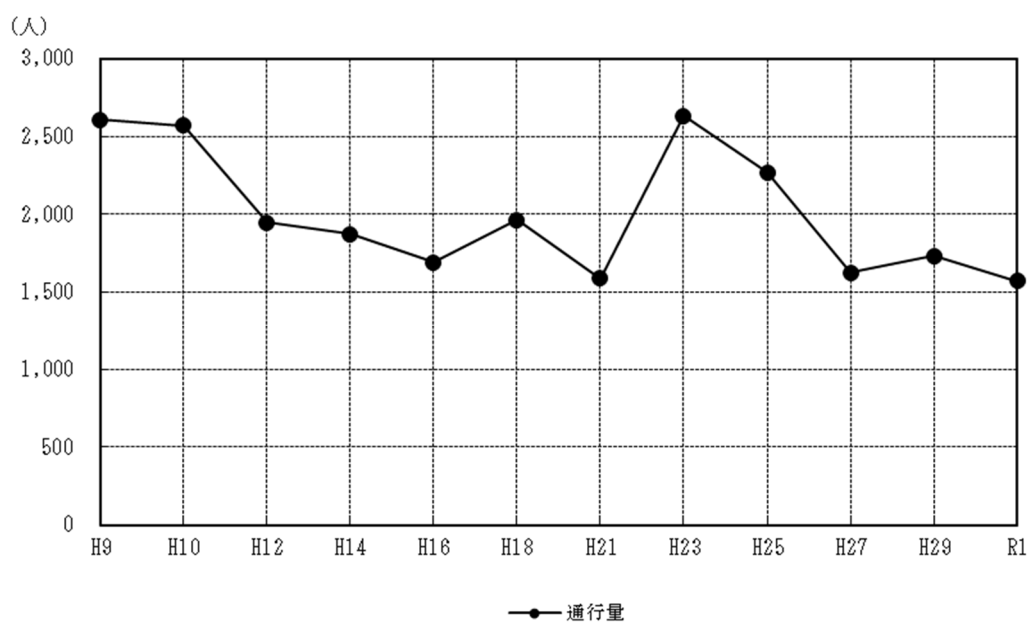
笹沖地区の調査は、7月28日（日曜日）に調査地点2箇所を実施。

(1) 通行量（32頁参照）

◇調査地点2箇所の総通行量は1,573人で、平成29年度と比較すると、-9%、161人の減少となった。

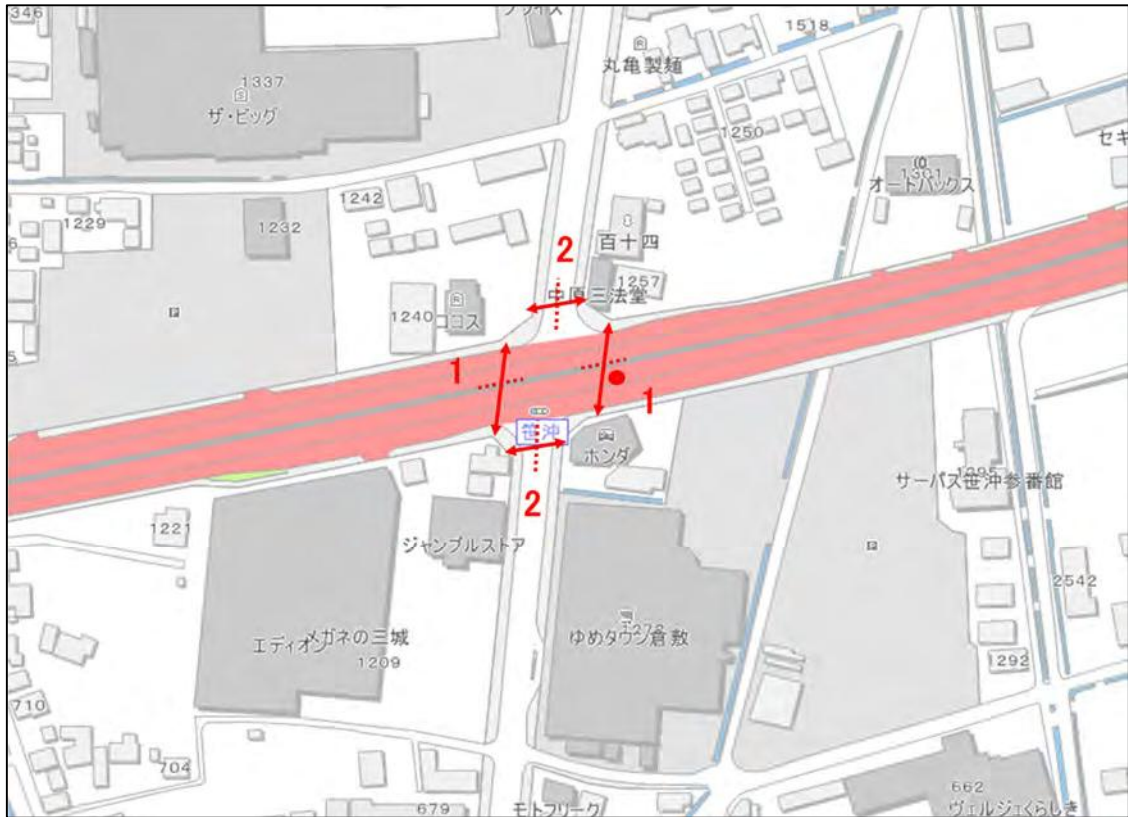
◇地点別にみると2号線高架下横断歩道が-12%、ホンダ前横断歩道が-6%と、2地点とも減少した。

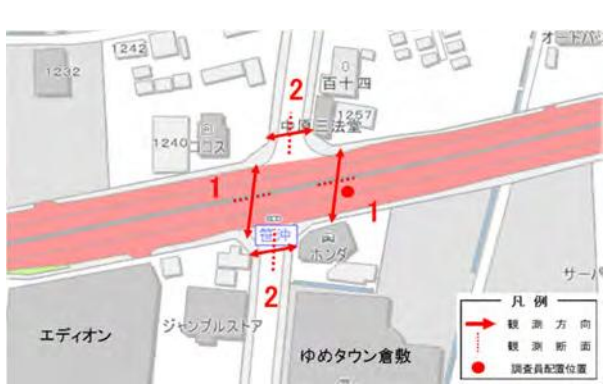


【図表 笹沖地区の通行量推移（日曜日）】



2. 調査地点図

● 笹沖地区



調査地点名	1 2号線高架下横断歩道 2 ホンダ前横断歩道
	
	

3. 通行量の資料

●笹沖地区「時間帯」別通行量 日曜日 令和元年7月28日

(人)

No.	調査地点	10～ 11時	11～ 12時	12～ 13時	13～ 14時	14～ 15時	15～ 16時	16～ 17時	17～ 18時	合計	
1	2号線高架下 北方面へ	55	55	63	68	47	57	46	57	448	870
	横断歩道 南方面へ	52	45	44	56	48	42	56	79	422	
2	ホンダ前 東方面へ	41	52	52	33	38	46	42	49	353	703
	横断歩道 西方面へ	47	45	42	32	46	54	35	49	350	
合計		195	197	201	189	179	199	179	234	1,573	

●笹沖地区 通行量の推移

(人)

No.	調査地点	年次											R1
		H9	H10	H12	H14	H16	H18	H21	H23	H25	H27	H29	
1	2号線高架下 横断歩道	1,401	1,416	1,136	1,165	761	1,202	1,072	1,426	1,289	968	987	870
2	ホンダ前 横断歩道	1,205	1,156	812	710	931	764	519	1,205	979	658	747	703
合計		2,606	2,572	1,948	1,875	1,692	1,966	1,591	2,631	2,268	1,626	1,734	1,573

IV. 茶屋町地区

1. 概要

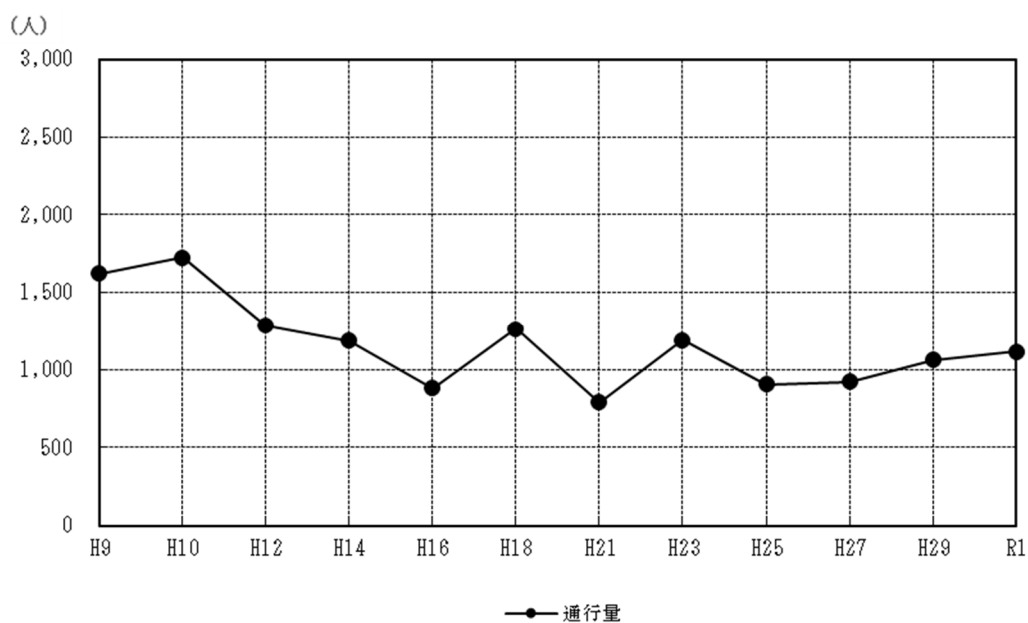
茶屋町地区の調査は、7月28日（日曜日）に調査地点3箇所を実施。

(1) 通行量（36頁参照）

◇調査地点3箇所の総通行量は1,116人で、平成29年度と比較すると、+5%、53人の増加となった。

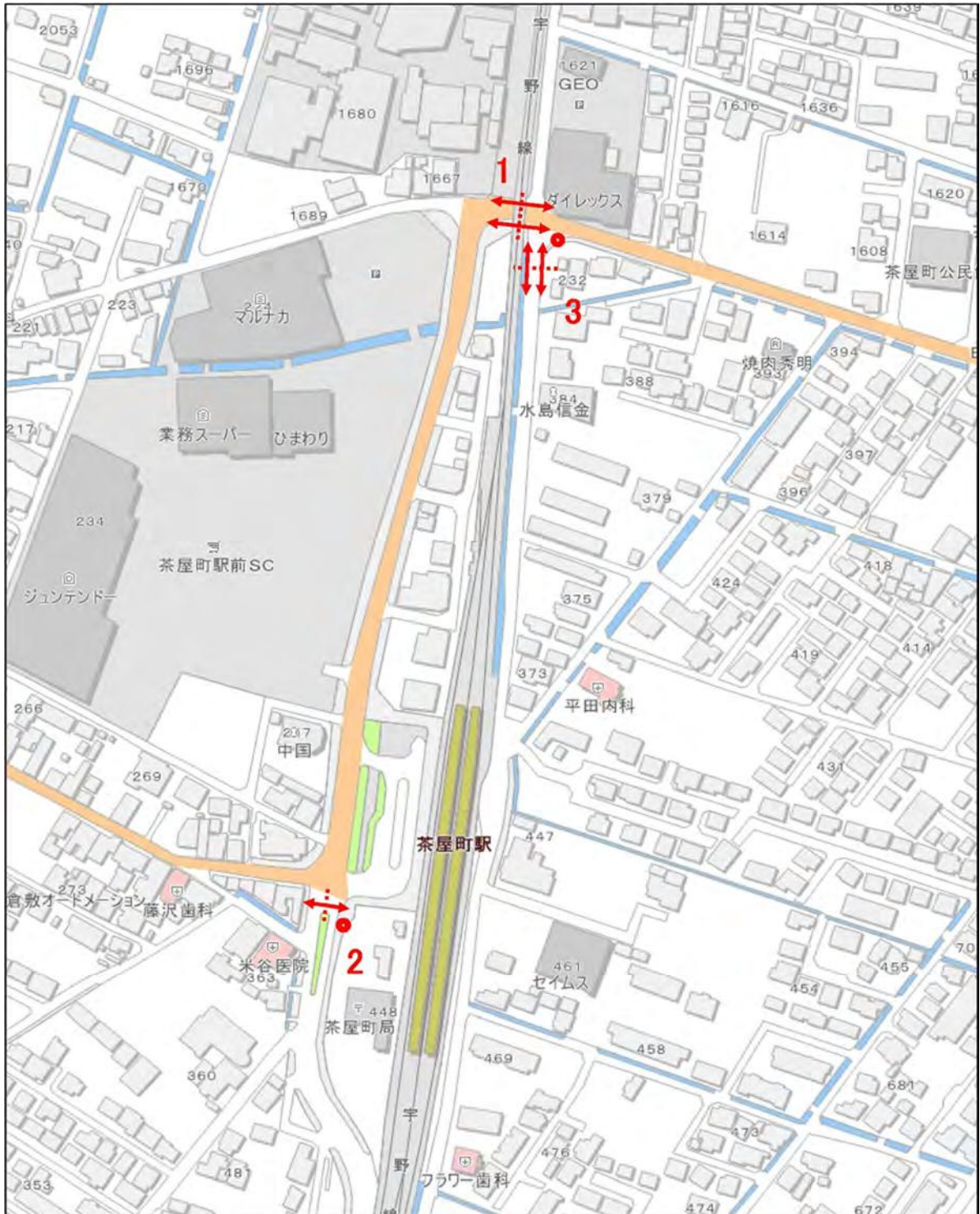
◇地点別にみると、茶屋町駅前が+28%、茶屋町駅東・南北線が+16%と2箇所で増加、丸五踏切跡が-14%の減少となっている。

【図表 茶屋町地区の通行量推移（日曜日）】



2. 調査地点図

●茶屋町地区



調査地点名	1 丸五踏切跡	調査地点名	2 茶屋町駅前
			
			
調査地点名	3 茶屋町駅前東・南北線		
			
			

3. 通行量の資料

●茶屋町地区「時間帯」別通行量 日曜日 令和元年7月28日

(人)

No.	調査地点	10～ 11時	11～ 12時	12～ 13時	13～ 14時	14～ 15時	15～ 16時	16～ 17時	17～ 18時	合計	
1	丸五踏切跡 東方面へ	39	29	31	39	13	11	43	49	254	471
	西方面へ	29	42	26	23	15	24	35	23	217	
2	茶屋町駅前 東方面へ	21	30	21	37	16	20	42	28	215	477
	西方面へ	22	27	37	37	30	23	45	41	262	
3	茶屋町駅前東 北方面へ	7	7	15	10	7	11	10	11	78	168
	・南北線 南方面へ	10	10	17	17	11	11	9	5	90	
合計		128	145	147	163	92	100	184	157	1,116	

●茶屋町地区 通行量の推移

(人)

No.	調査地点	年次	H9	H10	H12	H14	H16	H18	H21	H23	H25	H27	H29	R1
1	丸五踏切跡		368	648	655	563	497	505	157	548	337	430	546	471
2	茶屋町駅前		359	496	362	364	172	545	415	375	322	342	372	477
3	茶屋町駅前・南北線		895	582	267	260	211	215	220	267	247	150	145	168
合計			1,622	1,726	1,284	1,187	880	1,265	792	1,190	906	922	1,063	1,116

V. 水島地区

1. 概要

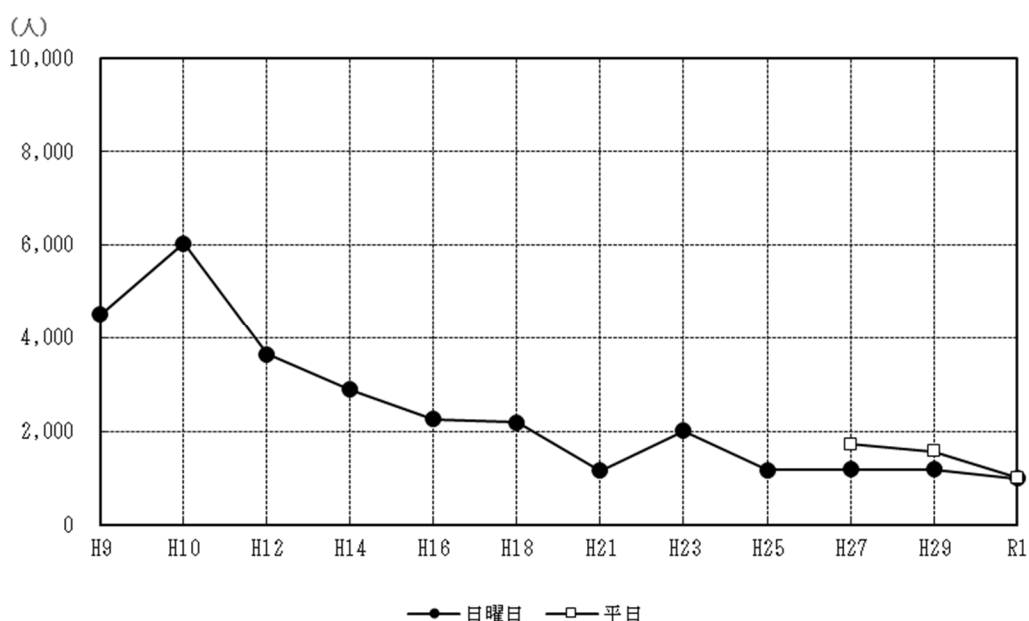
水島地区の調査は、7月19日（金曜日）、7月21日（日曜日）の2日間、調査地点9箇所を実施。

(1) 通行量

[総通行量]（42～43頁参照）

- ◇「日曜日」の調査地点9箇所の総通行量は1,002人で、平成29年度と比較すると、-16%、187人の減少となった。
- ◇「平日」の調査地点9箇所の総通行量は1,007人で、平成29年度と比較すると、-36%、570人の減少となった。

【図表 水島地区の通行量推移】



[商店街別通行量]（44頁参照）

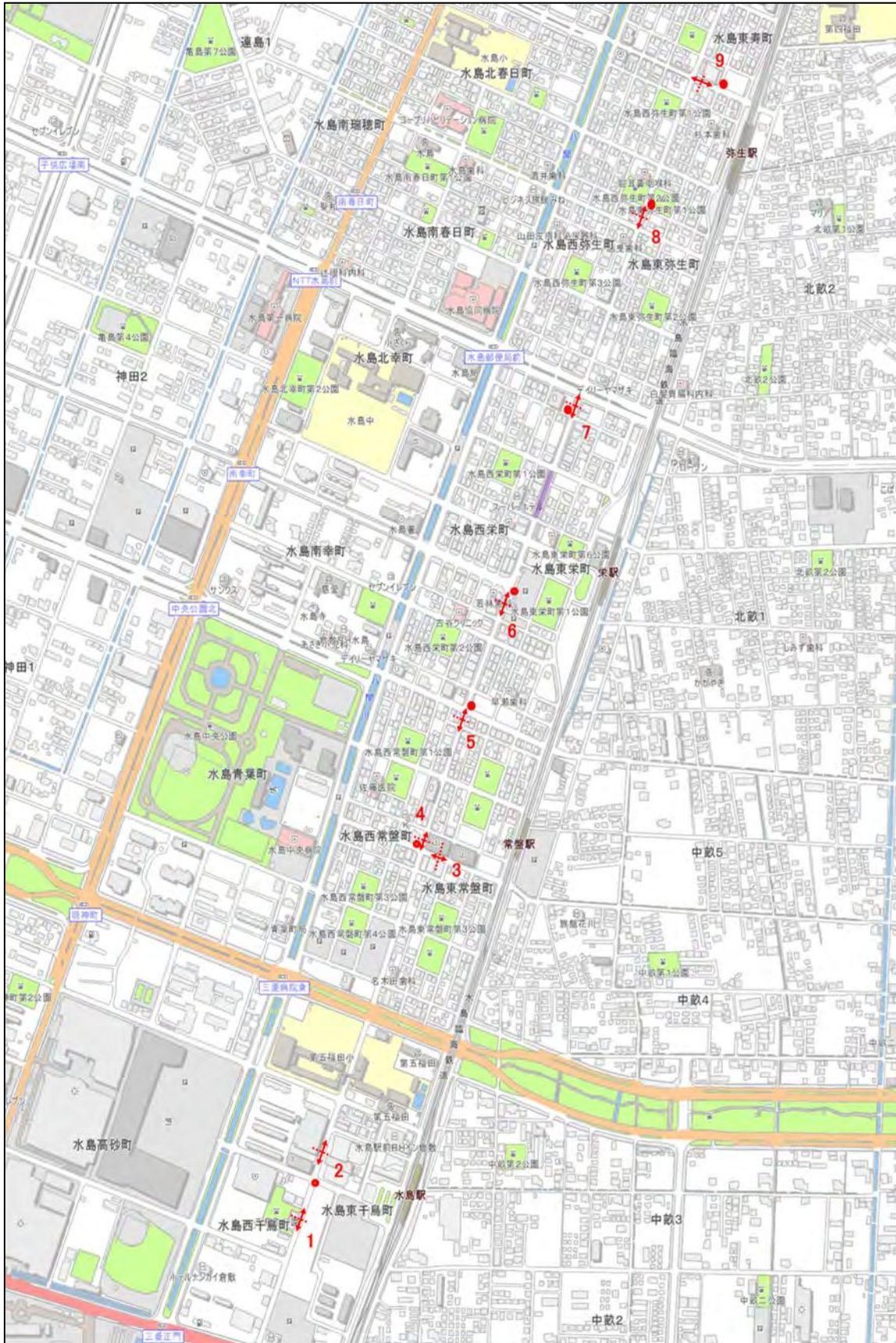
- ◇「日曜日」の通行量を、商店街別に平成29年度と比較してみると、千鳥町、弥生町で増加、常盤町、栄町で減少しており、最多地点は、千鳥町で386人となっている。
- ◇「平日」の通行量を商店街別に平成29年度と比較してみると、全ての商店街が減少しており、最多地点は、千鳥町で313人となっている。

(2) 日曜日・平日比率（43頁参照）

- ◇「総通行量」の日曜日・平日比率は、99%となっており、わずかだが平日の通行量が日曜日を上回っている。


2. 調査地点図

●水島地区



調査地点名	1 千鳥町 タチバナ工業前	調査地点名	2 千鳥町 ノバシティ東
調査地点名	3 常盤町 仁科百貨店南口	調査地点名	4 常盤町 仁科百貨店西口

調査地点名	5 常盤町 旧錦龍園前	調査地点名	6 栄町 交番前
			
			
調査地点名	7 栄町 トマト銀行東	調査地点名	8 弥生町 旧朝日屋履物店前
			
			

調査地点名	9 弥生町 安原商店北		
			
			

3. 通行量の資料

●水島地区「時間帯」別通行量 日曜日 令和元年7月19日

(人)

No.	調査地点		10～ 11時	11～ 12時	12～ 13時	13～ 14時	14～ 15時	15～ 16時	16～ 17時	17～ 18時	合計	
1	千島町	北方面へ	10	5	14	7	8	3	11	5	63	99
	タチバナ工業前	南方面へ	5	0	7	2	1	4	9	8	36	
2	千島町	北方面へ	25	10	5	34	22	8	5	13	122	287
	ノバシティ東	南方面へ	20	10	9	21	14	6	32	53	165	
3	常盤町	東方面へ	8	5	6	8	13	8	9	8	65	127
	仁科百貨店南口	西方面へ	8	7	6	7	6	7	8	13	62	
4	常盤町	北方面へ	7	2	4	5	4	2	6	6	36	90
	仁科百貨店西口	南方面へ	12	5	3	9	9	3	7	6	54	
5	常盤町	北方面へ	7	3	2	4	6	3	6	6	37	60
	旧錦龍園前	南方面へ	7	1	1	4	1	5	3	1	23	
6	栄町	北方面へ	7	2	3	8	5	6	11	9	51	95
	交番前	南方面へ	4	11	4	4	6	4	8	3	44	
7	栄町	北方面へ	10	8	6	4	4	5	6	13	56	106
	トマト銀行東	南方面へ	5	6	7	7	6	7	7	5	50	
8	弥生町	北方面へ	5	2	1	4	3	6	4	6	31	59
	旧朝日屋履物店前	南方面へ	4	2	3	2	2	3	8	4	28	
9	弥生町	東方面へ	8	5	2	4	5	8	6	5	43	79
	安原商店北	西方面へ	7	1	6	2	9	4	5	2	36	
合計			159	85	89	136	124	92	151	166	1,002	

●水島地区「時間帯」別通行量 平日 令和元年7月21日

(人)

No.	調査地点		10～ 11時	11～ 12時	12～ 13時	13～ 14時	14～ 15時	15～ 16時	16～ 17時	17～ 18時	合計	
1	千島町	北方面へ	2	21	8	4	0	12	9	32	88	147
	タチバナ工業前	南方面へ	5	2	3	4	2	5	9	29	59	
2	千島町	北方面へ	4	9	7	3	5	18	10	18	74	166
	ノバシティ東	南方面へ	5	7	5	6	13	7	20	29	92	
3	常盤町	東方面へ	4	6	2	1	2	7	10	11	43	105
	仁科百貨店南口	西方面へ	4	8	2	8	8	3	7	22	62	
4	常盤町	北方面へ	4	5	7	5	4	7	8	5	45	87
	仁科百貨店西口	南方面へ	5	3	1	5	2	2	7	17	42	
5	常盤町	北方面へ	2	5	10	10	6	6	7	8	54	103
	旧錦龍園前	南方面へ	2	4	7	2	7	6	5	16	49	
6	栄町	北方面へ	5	3	9	9	6	10	9	13	64	123
	交番前	南方面へ	9	3	6	10	4	4	4	19	59	
7	栄町	北方面へ	3	8	9	9	6	13	12	13	73	122
	トマト銀行東	南方面へ	3	7	3	6	7	4	4	15	49	
8	弥生町	北方面へ	3	7	7	7	4	10	6	5	49	80
	旧朝日屋履物店前	南方面へ	1	3	1	3	2	7	3	11	31	
9	弥生町	東方面へ	2	3	6	6	6	8	2	8	41	74
	安原商店北	西方面へ	2	5	3	3	4	4	7	5	33	
合計			65	109	96	101	88	133	139	276	1,007	

●水島地区 通行量の推移（日曜日）

No.	調査地点	年次											
		H9	H10	H12	H14	H16	H18	H21	H23	H25	H27	H29	R1
1	千島町 タチバナ工業前	272	447	247	183	159	117	89	201	99	182	142	99
2	千島町 ノバシティ東	860	921	354	267	176	337	124	295	187	195	230	287
3	常盤町 仁科百貨店南口	374	839	407	370	308	277	143	221	188	123	146	127
4	常盤町 仁科百貨店西口	735	779	593	433	341	274	143	303	138	131	133	90
5	常盤町 旧錦龍園前	783	703	543	420	408	253	141	270	139	124	146	60
6	栄町 交番前	548	556	429	363	249	234	191	257	148	129	148	95
7	栄町 トマト銀行東	416	391	473	288	249	189	135	209	144	145	117	106
8	弥生町 旧朝日屋履物店前	234	302	218	175	129	138	81	146	58	64	57	59
9	弥生町 安原商店北	289	1,100	386	388	246	379	111	108	80	100	70	79
合計		4,511	6,038	3,650	2,887	2,265	2,198	1,158	2,010	1,181	1,193	1,189	1,002

●水島地区 通行量の推移（平日）

No.	調査地点	年次		
		H27	H29	R1
1	千島町 タチバナ工業前	173	144	147
2	千島町 ノバシティ東	248	202	166
3	常盤町 仁科百貨店南口	204	227	105
4	常盤町 仁科百貨店西口	213	180	87
5	常盤町 旧錦龍園前	202	199	103
6	栄町 交番前	226	253	123
7	栄町 トマト銀行東	191	146	122
8	弥生町 旧朝日屋履物店前	151	133	80
9	弥生町 安原商店北	122	93	74
合計		1,730	1,577	1,007

●水島地区 日曜日・平日比率の推移

区分	（%）		
	H27	H29	R1
商店街	69.0	75.4	99.5

●商店街別通行量の推移（日曜日）

調査地点	年次											(人)
	H9	H10	H12	H14	H16	H18	H21	H23	H25	H27	H29	R1
千鳥町	1,132	1,368	601	450	335	454	213	496	286	377	372	386
常盤町	1,892	2,321	1,543	1,223	1,057	804	427	794	465	378	425	277
栄町	964	947	902	651	498	423	326	466	292	274	265	201
弥生町	523	1,402	604	563	375	517	192	254	138	164	127	138
合計	4,511	6,038	3,650	2,887	2,265	2,198	1,158	2,010	1,181	1,193	1,189	1,002

●商店街別通行量の推移（平日）

調査地点	年次			(人)
	H27	H29	R1	
千鳥町	421	346	313	
常盤町	619	606	295	
栄町	417	399	245	
弥生町	273	226	154	
合計	1,730	1,577	1,007	

VI. 児島地区

1. 概要

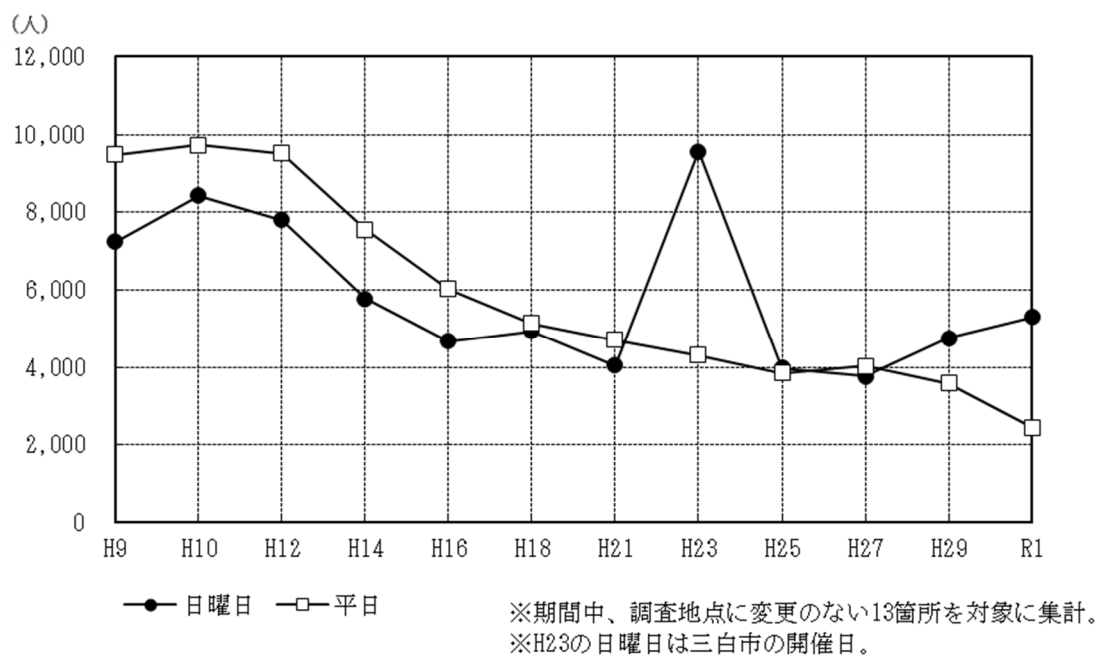
児島地区の調査は、7月19日（金曜日）と7月21日（日曜日）の2日間、調査地点16箇所を実施。

(1) 通行量

[総通行量]（52頁～55頁参照）

- ◇「日曜日」の調査地点16箇所の総通行量は6,657人で、平成29年度と比較すると、+13%、760人の増加となった。
- ◇「平日」の調査地点16箇所の総通行量は2,962人で、平成29年度と比較すると、-35%、1,618人の減少となった。

【図表 児島地区の通行量推移】



[地点別通行量]（54頁～55頁参照）

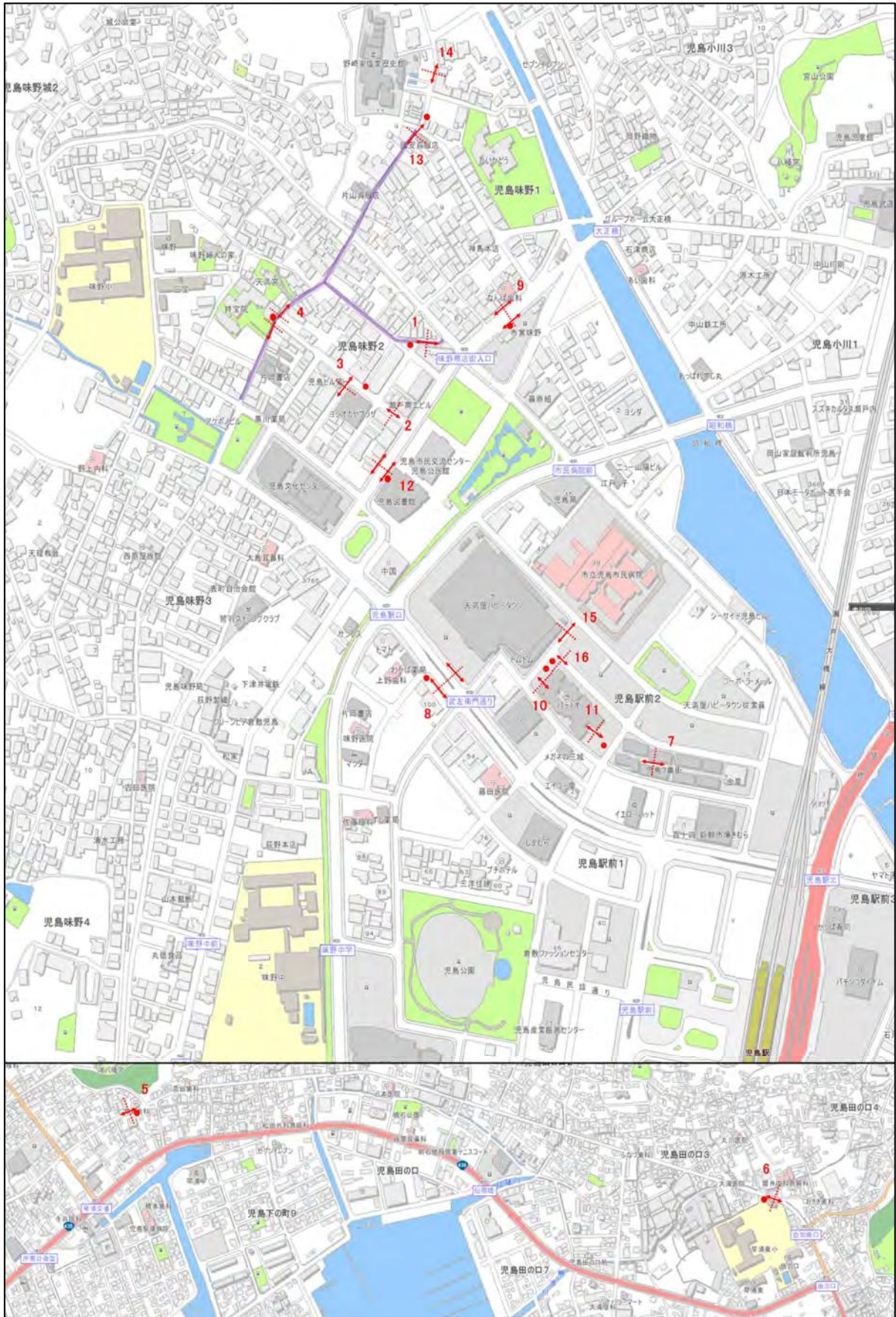
- ◇「日曜日」の通行量について、地点別にみると9箇所が増加、7箇所で減少している。最も増加した地点は七番街（+192%）であり、逆に最も減少した地点は児島パティオ北東（-43%）であった。最多地点は、野崎家前の1,096人であった。
- ◇「平日」の通行量について、地点別にみると2箇所が増加、14箇所で減少している。最も増加した地点は七番街（+6%）であり、逆に最も減少した地点は表町大通り 喜久屋前（-60%）であった。最多地点は、ナイカビル前の405人であった。









(2) 日曜日・平日比率 (55 頁参照)









◇「総通行量」の日曜日・平日比率は、225%となっており、日曜日の通行量が平日を上回っている。

2. 調査地点図

●児島地区



調査地点名	1 千日前 モトヤ前	調査地点名	2 表町 コーワビル前
			
			
調査地点名	3 表町 二番街ニューかたやま前	調査地点名	4 中央通り 持宝院前
			
			

調査地点名	5 白鳥商店街 マルタミ化粧品店前	調査地点名	6 田の口 松浦商店前
			
			
調査地点名	7 七番街	調査地点名	8 ナイカビル前
			
			

調査地点名	9 もも屋前	調査地点名	10 児島パティオ天満屋側入口
			
			
調査地点名	11 児島パティオ七番街側入口	調査地点名	12 表町大通り 喜久屋前
			
			

調査地点名	13 本町 国安医院前	調査地点名	14 野崎家前
調査地点名	15 天満屋ハピータウン 児島店南東	調査地点名	16 児島パティオ北東

3. 通行量の資料

●児島地区「時間帯」別通行量 日曜日 令和元年7月21日

(人)

No.	調査地点	10～	11～	12～	13～	14～	15～	16～	17～	合計	
		11時	12時	13時	14時	15時	16時	17時	18時		
1	千日前モトヤ前 商店街方面へ	7	16	15	8	12	12	15	16	101	219
	市営駐車場方面へ	8	14	17	6	20	20	17	16	118	
2	表町 商店街方面へ	69	79	77	59	72	35	61	41	493	957
	コーワビル前 架橋記念館方面へ	61	40	69	88	71	54	49	32	464	
3	表町 表町通り方面へ	4	6	6	4	7	4	1	3	35	59
	二番街ニューかたやま前 文化センター方面へ	2	4	5	2	2	1	4	4	24	
4	中央通り 野崎家方面へ	55	64	63	64	62	53	67	51	479	628
	持宝院前 文化センター方面へ	14	31	22	13	9	19	25	16	149	
5	白鳥商店街 田の口方面へ	12	6	4	9	6	9	6	3	55	112
	マルタミ化粧品店前 味野方面へ	13	7	6	7	7	3	9	5	57	
6	田の口 唐琴方面へ	2	5	8	4	3	6	11	5	44	79
	松浦商店前 下の町方面へ	4	3	6	4	7	6	3	2	35	
7	七番街 東方面へ	7	51	38	17	5	7	2	6	133	266
	西方面へ	6	20	35	51	11	6	1	3	133	
8	ナイカイビル前 JR児島駅方面へ	20	44	22	45	39	47	55	40	312	553
	文化センター方面へ	30	33	26	36	37	26	23	30	241	
9	もも屋前 大正橋方面へ	12	10	12	26	9	16	25	16	126	287
	商店街方面へ	15	13	18	32	23	29	18	13	161	
10	児島パティオ 天満屋方面へ	25	19	35	25	32	37	28	19	220	406
	天満屋側入口 パティオ方面へ	23	11	27	31	21	28	17	28	186	
11	児島パティオ 天満屋方面へ	9	27	17	18	12	8	5	32	128	245
	七番街側入口 七番街方面へ	12	17	26	18	12	16	2	14	117	
12	表町大通り 市営駐車場方面へ	50	24	24	30	18	8	19	11	184	436
	喜久屋前 文化センター方面へ	27	37	27	29	27	29	43	33	252	
13	本町 野崎家方面へ	36	105	65	89	85	62	76	53	571	1,054
	国安医院前 文化センター方面へ	54	68	64	55	98	61	42	41	483	
14	野崎家前 野崎家駐車場方面へ	60	86	62	62	65	66	65	46	512	1,096
	商店街方面へ	90	90	75	63	114	55	55	42	584	
15	天満屋ハビータウン児島店 市民病院方面へ	19	22	14	8	17	5	9	18	112	194
	南東 パティオ方面へ	13	9	9	11	8	17	4	11	82	
16	児島パティオ北東 天満屋方面へ	10	7	4	1	6	1	5	4	38	66
	パティオ方面へ	5	4	5	3	5	1	2	3	28	
合計		774	972	903	918	922	747	764	657	6,657	

●児島地区「時間帯」別通行量 平日 令和元年7月19日

(人)

No.	調査地点	10～ 11時	11～ 12時	12～ 13時	13～ 14時	14～ 15時	15～ 16時	16～ 17時	17～ 18時	合計	
1	千日前モトヤ前 商店街方面へ	2	0	1	1	1	2	0	2	9	38
	市営駐車場方面へ	5	4	4	9	2	1	1	3	29	
2	表町 商店街方面へ	9	19	22	25	20	21	22	20	158	283
	コーワビル前 架橋記念館方面へ	5	2	19	23	16	29	14	17	125	
3	表町 表町通り方面へ	2	3	2	3	0	3	1	1	15	30
	二番街ニューかたやま前 文化センター方面へ	4	0	2	3	3	1	2	0	15	
4	中央通り 野崎家方面へ	10	18	15	31	12	27	13	22	148	216
	持宝院前 文化センター方面へ	2	14	7	6	4	11	16	8	68	
5	白鳥商店街 田の口方面へ	2	2	6	3	3	3	4	1	24	57
	マルタミ化粧品店前 味野方面へ	2	6	3	6	3	3	5	5	33	
6	田の口 唐琴方面へ	19	4	1	2	3	5	2	2	38	61
	松浦商店前 下の町方面へ	2	2	4	5	0	5	2	3	23	
7	七番街 東方面へ	5	24	22	5	4	3	4	4	71	154
	西方面へ	5	7	31	9	20	3	6	2	83	
8	ナイカイビル前 JR児島駅方面へ	16	21	55	54	36	36	32	18	268	405
	文化センター方面へ	9	16	21	25	15	17	19	15	137	
9	もも屋前 大正橋方面へ	4	5	9	9	10	12	16	20	85	139
	商店街方面へ	6	7	2	5	8	12	4	10	54	
10	児島パティオ 天満屋方面へ	20	26	34	24	30	22	24	27	207	362
	天満屋側入口 パティオ方面へ	20	21	18	12	25	18	20	21	155	
11	児島パティオ 天満屋方面へ	7	31	22	16	12	8	15	24	135	252
	七番街側入口 七番街方面へ	10	12	33	10	25	8	7	12	117	
12	表町大通り 市営駐車場方面へ	13	14	15	15	9	13	10	12	101	172
	喜久屋前 文化センター方面へ	8	6	8	9	5	9	14	12	71	
13	本町 野崎家方面へ	9	14	16	20	16	21	16	21	133	277
	国安医院前 文化センター方面へ	14	17	12	19	23	19	25	15	144	
14	野崎家前 野崎家駐車場方面へ	8	13	16	16	9	20	16	23	121	230
	商店街方面へ	10	15	5	11	24	19	16	9	109	
15	天満屋ハビータウン児島店 市民病院方面へ	12	14	13	10	12	16	9	2	88	192
	南東 パティオ方面へ	17	8	15	14	12	13	16	9	104	
16	児島パティオ北東 天満屋方面へ	3	3	5	6	4	5	7	5	38	94
	パティオ方面へ	2	7	6	7	4	13	8	9	56	
合計		262	355	444	413	370	398	366	354	2,962	

●児島地区 通行量の推移（日曜日）

No.	調査地点	年次											R1
		H9	H10	H12	H14	H16	H18	H21	H23	H25	H27	H29	
1	千日前 モトヤ前	219	548	865	152	327	94	113	75	60	127	114	219
2	表町 コーワビル前	545	501	733	430	458	350	309	209	472	572	768	957
3	表町 二番街 ニューかたやま前	328	290	126	121	222	87	99	77	55	38	83	59
4	中央通り 持宝院前	475	630	523	434	602	582	246	286	362	307	546	628
5	白鳥商店街 マルタミ化粧品店前	462	454	386	418	342	331	130	133	101	81	77	112
6	田の口 松浦商店前	425	478	480	428	292	312	305	135	107	63	95	79
7	七番街	548	517	449	490	195	290	143	785	117	251	91	266
8	ナйкаイビル前	334	1,090	1,291	381	283	552	254	693	499	439	495	553
9	もも屋前	563	683	611	534	244	419	375	250	262	209	345	287
10	児島パティオ 天満屋側入口	1,035	856	560	657	547	547	647	3,644	601	448	391	406
11	児島パティオ 七番街側入口	794	764	372	497	402	374	591	2,631	341	305	278	245
12	表町大通り 喜久屋前	892	962	806	623	297	521	486	309	373	353	609	436
13	本町 国安医院前	618	657	599	606	455	471	345	342	627	579	863	1,054
14	野崎家前						651	608	634	599	607	784	1,096
15	天満屋ハッピータウン 児島店 南東										180	242	194
16	児島パティオ北東										110	116	66
	合計	7,238	8,430	7,801	5,771	4,666	5,581	4,651	10,203	4,576	4,669	5,897	6,657

*表中の空欄箇所は調査未実施

●児島地区 通行量の推移（平日）

No.	調査地点	年次											R1
		H9	H10	H12	H14	H16	H18	H21	H23	H25	H27	H29	
1	千日前 モトヤ前	353	447	947	169	499	143	151	116	124	108	52	38
2	表町 コーワビル前	844	732	707	656	420	370	473	336	281	339	310	283
3	表町 二番街 ニューかたやま前	438	332	175	162	128	100	103	143	31	66	49	30
4	中央通り 持宝院前	879	757	682	629	618	460	293	330	360	344	343	216
5	白鳥商店街 マルタミ化粧品店前	748	702	716	640	594	460	175	156	110	131	96	57
6	田の口 松浦商店前	1,050	1,019	984	813	458	500	404	134	161	113	109	61
7	七番街	362	283	269	469	313	306	102	148	250	262	145	154
8	ナйкаイビル前	535	1,092	1,863	489	514	451	512	981	687	638	606	405
9	もも屋前	688	1,151	953	685	402	404	678	317	320	329	291	139
10	児島パティオ 天満屋側入口	694	563	493	601	527	529	468	370	346	484	343	362
11	児島パティオ 七番街側入口	605	469	418	510	323	311	398	294	302	240	282	252
12	表町大通り 喜久屋前	1,208	1,187	542	969	510	604	498	529	371	454	427	172
13	本町 国安医院前	1,079	994	767	766	721	493	442	450	511	515	523	277
14	野崎家前						556	548	559	519	488	479	230
15	天満屋ハピータウン 児島店 南東										313	394	192
16	児島パティオ北東										131	131	94
	合計	9,483	9,728	9,516	7,558	6,027	5,687	5,245	4,863	4,373	4,955	4,580	2,962

*表中の空欄箇所は調査未実施

●児島地区 日曜日・平日比率の推移

											(%)
H9	H10	H12	H14	H16	H18	H21	H23	H25	H27	H29	R1
76.3	86.7	82.0	76.4	77.4	98.1	88.7	209.8	104.6	94.2	128.8	224.7

*H23（日曜日）は、天満屋ハピータウン、児島パティオ、七番街にて三白市の開催日。

VII. 玉島地区

1. 概要

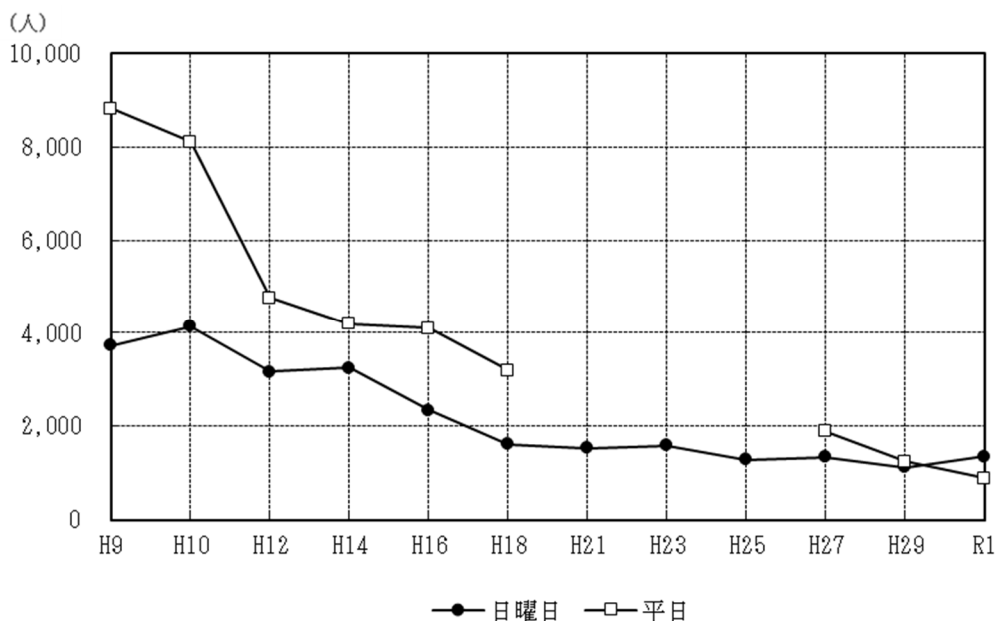
玉島地区の調査は、7月19日（金曜日）と7月21日（日曜日）の2日間、調査地点6箇所を実施。

(1) 通行量

[総通行量] (61～62頁参照)

- ◇「日曜日」の調査地点6箇所の総通行量は1,356人で、平成29年度と比較すると、+21%、239人の増加となった。
- ◇「平日」の調査地点6箇所の総通行量は888人で、平成29年度と比較すると、-28%、353人の減少となった。

【図表 玉島地区の通行量推移】



[地点別通行量] (62頁参照)

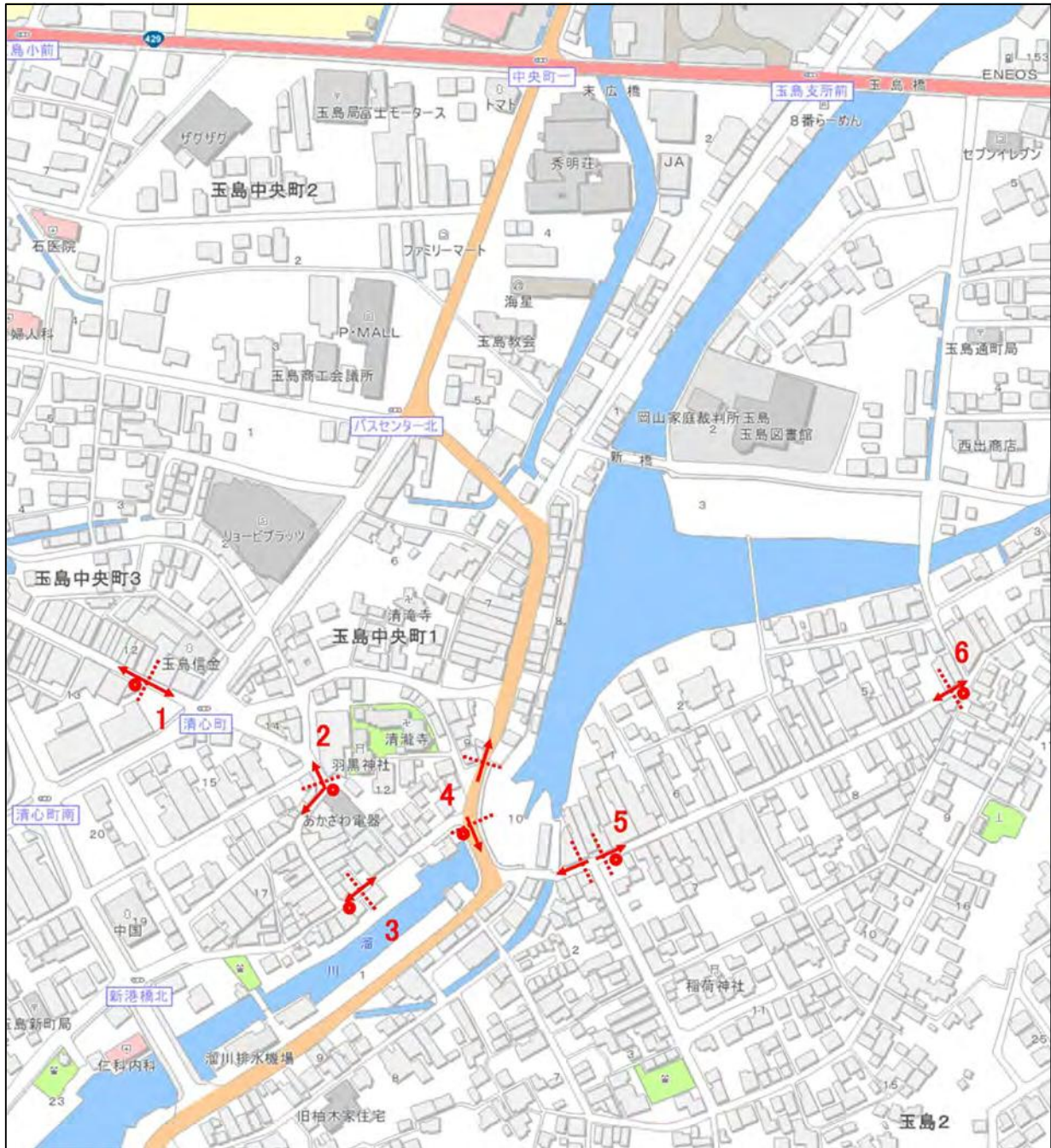
- ◇「日曜日」の通行量を地点別に平成29年度と比較してみると5箇所が増加、1箇所が減少している。減少した地点は清心町 二宮貸衣装商店前 (-3%) で、最も増加した地点は銀座東 旧大島家具店前 (+78%) であった。最多地点は、通町1丁目 西山履物店前の319人であった。
- ◇「平日」の通行量を地点別にみると1箇所が増加、5箇所が減少している。増加した地点は清心町 二宮貸衣装商店前 (+2%) で、最も減少した地点は、港町樋口前 (-41%) であった。最多地点は、通町1丁目 西山履物店前の240人であった。

(2) 日曜日・平日比率 (62 頁参照)

◇「総通行量」の日曜日・平日比率は、153%となっており、日曜日の通行量が平日を上回っている。

2. 調査地点図

●玉島地区



調査地点名	1 清心町 二宮貸衣装商店前	調査地点名	2 銀座 ファッションハウスせら前
調査地点名	3 銀座東 旧大島家具店前	調査地点名	4 港町 樋口前

調査地点名	5 通町1丁目 西山履物店前	調査地点名	6 通町2丁目 旧南田前
 <p>凡例</p> <ul style="list-style-type: none"> → 観測方向 ⋯ 観測断面 ● 調査員配置位置 	 <p>凡例</p> <ul style="list-style-type: none"> → 観測方向 ⋯ 観測断面 ● 調査員配置位置 		
			

3. 通行量の資料

●玉島地区「時間帯」別通行量 日曜日 令和元年7月21日

(人)

No.	調査地点	10～ 11時	11～ 12時	12～ 13時	13～ 14時	14～ 15時	15～ 16時	16～ 17時	17～ 18時	合計	
1	清心町 西方面へ	3	16	22	13	7	3	7	10	81	179
	二宮貸衣装商店前 東方面へ	5	6	16	22	11	7	8	23	98	
2	銀座 羽黒神社方面へ	17	9	8	19	11	6	10	17	97	192
	ファッションハウスせら前 常盤町方面へ	13	9	10	8	12	6	20	17	95	
3	銀座東 通町方面へ	11	9	11	6	13	10	35	21	116	215
	旧大島家具店前 銀座方面へ	7	5	7	15	11	7	29	18	99	
4	港町 通町方面へ	15	16	14	11	24	17	23	24	144	212
	樋口前 2号方面へ	15	10	7	4	6	14	8	4	68	
5	通町1丁目 東方面へ	17	24	13	9	19	21	23	30	156	319
	西山履物店前 港町方面へ	16	26	13	21	27	21	21	18	163	
6	通町2丁目 東方面へ	11	20	10	12	10	16	16	19	114	239
	旧南田前 通町1丁目方面へ	12	16	10	15	23	15	16	18	125	
合計		142	166	141	155	174	143	216	219	1,356	

●玉島地区「時間帯」別通行量 平日 令和元年7月19日

(人)

No.	調査地点	10～ 11時	11～ 12時	12～ 13時	13～ 14時	14～ 15時	15～ 16時	16～ 17時	17～ 18時	合計	
1	清心町 西方面へ	7	12	14	11	5	3	8	7	67	162
	二宮貸衣装商店前 東方面へ	7	9	16	24	8	18	2	11	95	
2	銀座 羽黒神社方面へ	7	8	4	4	7	5	7	8	50	96
	ファッションハウスせら前 常盤町方面へ	8	7	3	8	9	3	1	7	46	
3	銀座東 通町方面へ	7	5	5	7	6	6	13	11	60	108
	旧大島家具店前 銀座方面へ	6	1	2	6	5	7	9	12	48	
4	港町 通町方面へ	11	11	10	5	7	24	21	23	112	155
	樋口前 2号方面へ	3	6	12	3	3	4	6	6	43	
5	通町1丁目 東方面へ	13	4	7	18	14	27	11	21	115	240
	西山履物店前 港町方面へ	13	6	14	12	8	19	25	28	125	
6	通町2丁目 東方面へ	7	6	4	5	7	5	6	12	52	127
	旧南田前 通町1丁目方面へ	11	4	8	6	3	5	17	21	75	
合計		100	79	99	109	82	126	126	167	888	

●玉島地区 通行量の推移（日曜日）

No.	調査地点	年次											
		H9	H10	H12	H14	H16	H18	H21	H23	H25	H27	H29	R1
1	清心町 二宮貸衣装商店前	397	432	338	278	267	264	157	248	158	199	185	179
2	銀座 ファッションハウスせら前	454	490	530	389	335	196	242	261	201	113	128	192
3	銀座東 旧大島家具店前	497	618	431	436	223	256	201	221	174	197	121	215
4	港町 樋口前	737	958	582	707	445	230	273	231	218	298	209	212
5	通町1丁目 西山履物店前	983	867	653	772	632	413	315	367	296	306	294	319
6	通町2丁目 旧南田前	655	772	628	661	445	261	349	254	244	228	180	239
7	リョービプラッツ前	570											
合計		3,723	4,137	3,162	3,243	2,347	1,620	1,537	1,582	1,291	1,341	1,117	1,356

*表中の空欄箇所は調査未実施

●玉島地区 通行量の推移（平日）

No.	調査地点	年次											
		H9	H10	H12	H14	H16	H18	H21	H23	H25	H27	H29	R1
1	清心町 二宮貸衣装商店前	573	802	430	520	391	385				207	159	162
2	銀座 ファッションハウスせら前	866	1,048	749	494	690	464				207	131	96
3	銀座東 旧大島家具店前	880	1,127	784	556	407	486				255	176	108
4	港町 樋口前	2,940	1,677	976	892	860	552				424	264	155
5	通町1丁目 西山履物店前	2,099	1,944	915	930	953	751				488	298	240
6	通町2丁目 旧南田前	1,468	1,510	898	798	802	551				307	213	127
7	リョービプラッツ前	1,007	1,186										
合計		8,826	8,108	4,752	4,190	4,103	3,189				1,888	1,241	888

*表中の空欄箇所は調査未実施

●玉島地区 日曜日・平日比率の推移

区分	H9	H10	H12	H14	H16	H18	H21	H23	H25	H27	H29	R1
商店街	42.2	51.0	66.5	77.4	57.2	50.8				71.0	90.0	152.7

*表中の空欄箇所は平日の調査未実施

資料 調査箇所一覧

【倉敷地区】

- | | |
|----------------------|----------------------|
| 1 倉敷駅 降車客数 | 18 鶴形 倉敷デパート前 |
| 2 天満屋 1階中央入口前往来 | 19 センター街東 旧天満屋前 |
| 3 西ビル地階エスカレーター下 | 20 センター街西 ホルモン屋台モツラ前 |
| 4 古市前 国道横断（横断歩道・陸橋） | 21 センター街南 居酒屋よろこんで前 |
| 5 駅前 地下道（南北行） | 22 センター街北 フレアビル前 |
| 6 朝まで屋前国道横断（横断歩道・陸橋） | 23 倉敷駅 北口（南北行） |
| 7 倉敷駅東交差点国道横断 | 24 倉敷駅 南口東ビル方面 |
| 8 倉敷駅東交差点（東西行） | 25 倉敷駅 南口西ビル方面 |
| 9 コスモビル南西（南北行） | 26 天満屋 2階中央入口前往来 |
| 10 寿町公民館前 | 27 倉敷物語館路地 |
| 11 一番街 ふれあい広場前 | 28 昭和宮前線歩道 |
| 12 地藏院（南北行） | 29 アリオ倉敷駅連絡口前往来 |
| 13 元町 橘香堂前（南北行） | 30 倉敷公民館前 |
| 14 阿知通 マルキ化粧品店前 | 31 ちひろ薬局倉敷阿知店前 |
| 15 本通 尾原屋前 | 32 マンション福山前 |
| 16 えびす商店街協同組合 田中商店前 | 33 倉敷市市営元町駐車場前 |
| 17 えびす通り ラ・ビュール前 | 34 山田ビル前 |

【笹沖地区】

- | | |
|--------------|------------|
| 1 2号線高架下横断歩道 | 2 ホンダ前横断歩道 |
|--------------|------------|

【茶屋町地区】

- | | |
|---------|--------------|
| 1 丸五踏切跡 | 3 茶屋町駅前東・南北線 |
| 2 茶屋町駅前 | |

【水島地区】

- | | |
|---------------|----------------|
| 1 千鳥町 タチバナ工業前 | 6 栄町 交番前 |
| 2 千鳥町 ノバシティ東 | 7 栄町 トマト銀行東 |
| 3 常盤町 仁科百貨店南口 | 8 弥生町 旧朝日屋履物店前 |
| 4 常盤町 仁科百貨店西口 | 9 弥生町 安原商店北 |
| 5 常盤町 旧錦龍園前 | |

【児島地区】

- | | |
|-------------------|-------------------|
| 1 千日前 モトヤ前 | 9 もも屋前 |
| 2 表町 コーワビル前 | 10 児島パティオ天満屋側入口 |
| 3 表町 二番街ニューかたやま前 | 11 児島パティオ七番街側入口 |
| 4 中央通り 持宝院前 | 12 表町大通り 喜久屋前 |
| 5 白鳥商店街 マルタミ化粧品店前 | 13 本町 国安医院前 |
| 6 田の口 松浦商店前 | 14 野崎家前 |
| 7 七番街 | 15 天満屋ハピータウン児島店南東 |
| 8 ナイカイビル前 | 16 児島パティオ北東 |

【玉島地区】

- | | |
|-------------------|----------------|
| 1 清心町 二宮貸衣装商店前 | 4 港町 樋口前 |
| 2 銀座 ファッションハウスせら前 | 5 通町1丁目 西山履物店前 |
| 3 銀座東 旧大島家具店前 | 6 通町2丁目 旧南田前 |

倉敷市商店街等通行量調査報告書

令和元年 12 月発行

問い合わせ先

倉敷市文化産業局 商工労働部 商工課

〒710-8565 倉敷市西中新田 640 番地

TEL (086) 426-3405

FAX (086) 421-0121