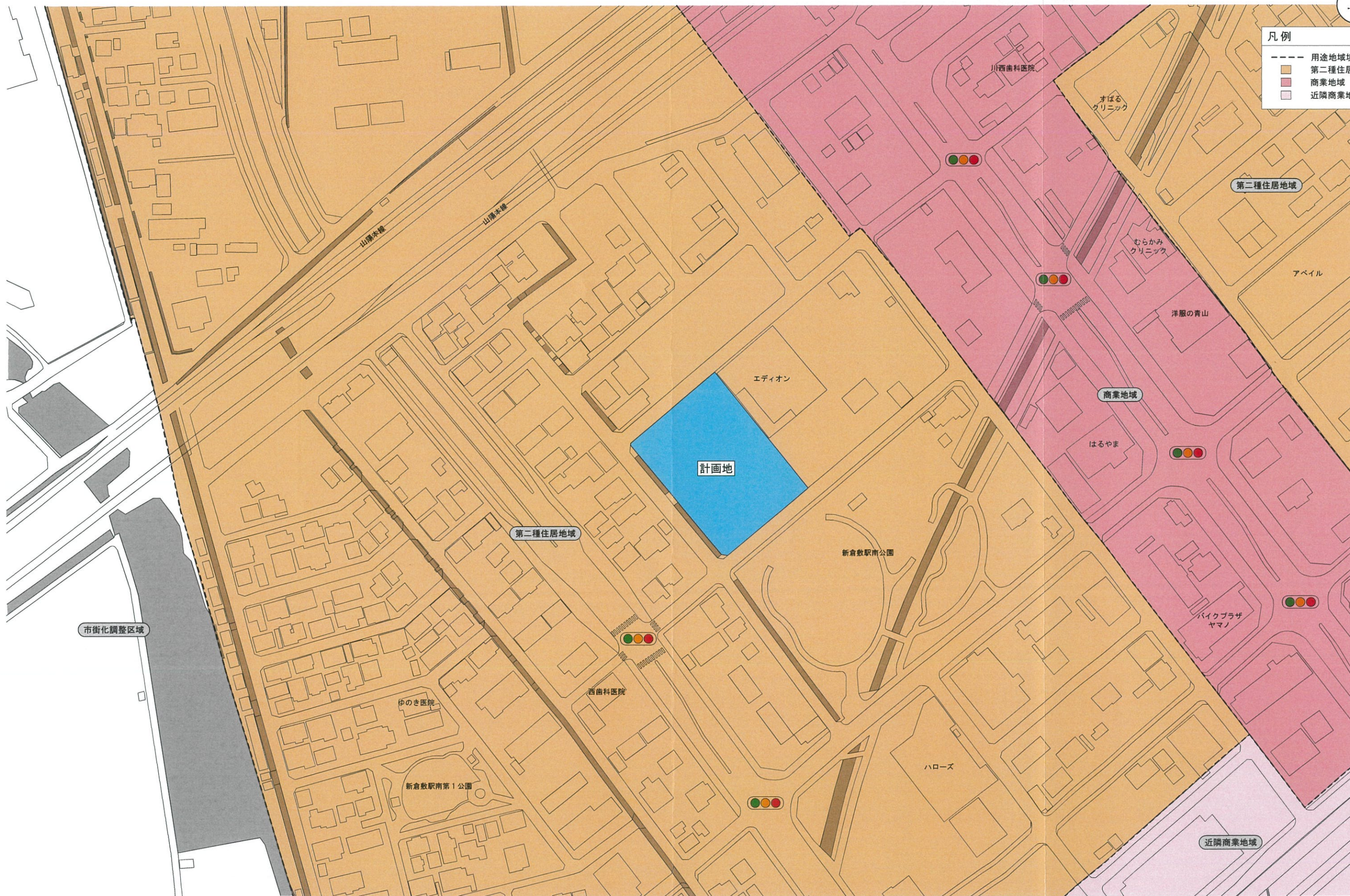




凡例

- 用途地域境界
- 第二種住居地域
- 商業地域
- 近隣商業地域





- 凡例
- 物販店舗
 - バックヤード等
 - 併設施設
 - 荷さばき施設
5.0×10.0=30.0㎡
 - 廃棄物保管施設
2.0×3.0×1.5=9.0㎡
 - 駐輪場
 - 従業員駐車場 4台
 - 敷地境界線
 - : 交通誘導員
(開店時・繁忙時適宜配置)

看板案

看板案①

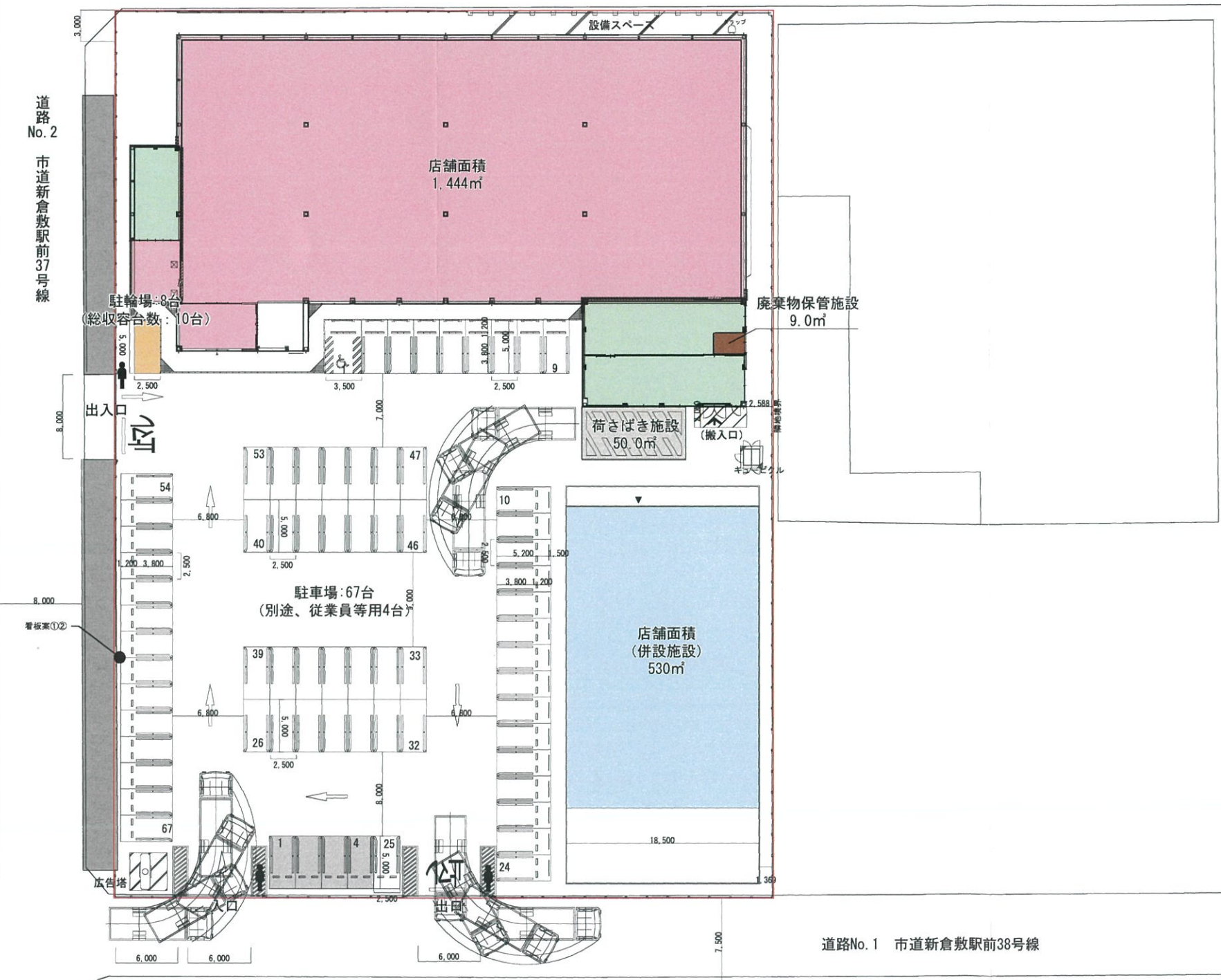
アイドリングストップにご協力ください。

駐車時は、大気汚染・騒音に配慮し必ずエンジンを停止してください。

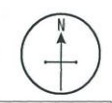
看板案②

場内徐行

徐行運転 (10km/h) にご協力ください



出典: 基盤地図情報 (国土地理院) を編集、加工し作成



凡例

- 来店経路 (Red arrow)
- ← 退店経路 (Blue arrow)
- * 方面 00台/時 (Star icon)
- 方面別ピーク時来台数 (Text)

