

# くらしき まち歩き さと歩き マップ



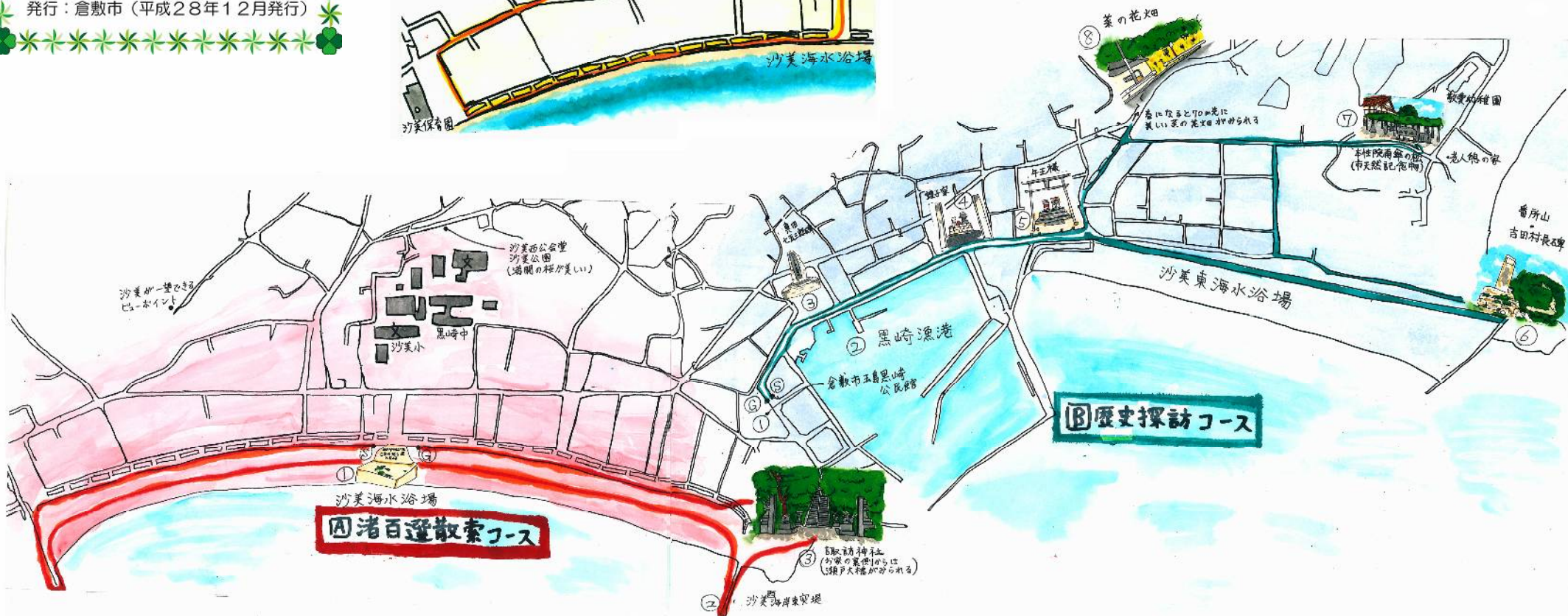
倉敷市  
玉島地区  
沙美

作成：玉島地区沙美愛育委員会  
協力：沙美地区社会福祉協議会  
倉敷市立黒崎中学校美術部  
発行：倉敷市（平成28年12月発行）

## ③ 沙美眺望コース



- A** 渚百選散策コース 1.8km
- B** 歴史探訪コース 3km
- C** 沙美眺望コース 3.6km



## A 渚百選散策コース



### <沙美海水浴場 日本の渚百選>

日本最古の海水浴場。諏訪岬を境に東浜と西浜に分かれる。人口海浜の西浜は、見どころの一つ。



### 沙美西海岸突堤



### <諏訪神社>

祭神は、建恩名方命、地主命、大山祇命、素盞鳴命、大山咋命である。

## B 歴史探訪コース



### 玉島 黒崎公民館



### 黒崎漁港 (黒崎連島漁協)



### <七五三郎碑> 漁業関係功労者の碑。



### <蛭子宮> 漁業関係者が漁業安全と大漁を祈願する。



### <午王様>

伝染病が流行った時に、早く良くなるようにお祈りをするためにお祭りした。



### <吉田村長の石碑>

明治13年に番所山上に療養所を作り治療した。その後、日本最古の海水浴場を開設したことを顕彰した碑。



### <本性院>

矢崎山興福寺本性院は、天台宗明王院の末寺。本尊は、千手観音菩薩である。境内にある雨傘の松は、市の天然記念物に指定されており、樹齢約300年と言われる。



### <菜の花畑>


沙美東の斜面に広がる畑(約7.3アール)で菜の花が鮮やかに咲いている。春を呼ぶ黄色いじゅうたん。

## C 沙美眺望コース



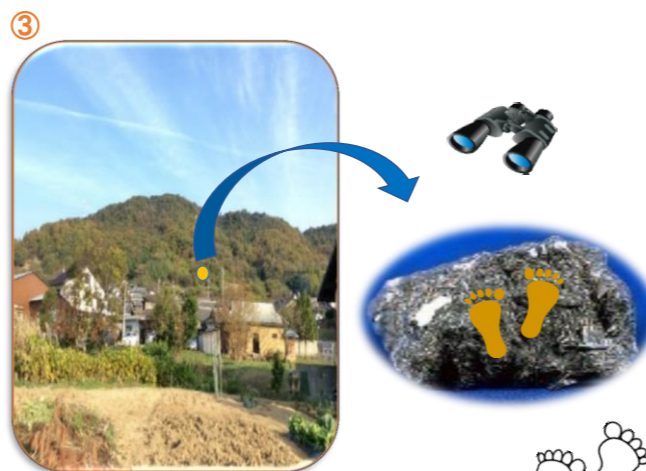
### <沙美小学校>

明治6年、佐見小学校として創立。昭和42年、倉敷市立沙美小学校と改称。



### <恵池>

天明6年、西山拙斎(鴨方)は、友人と沙美に来遊し、詞を作り、村人の純朴を褒めた。ときの倉敷代官、菅谷長昌は、その詞をもって幕府に上申した。その結果、幕府より多額の下賜金(約百兩)を村人に賜った。この下賜金が跡形もなく消えることを恐れ、池を掘り「恵池」とした。



### <弁慶岩>

弁慶がこの岩を足場にして、一気に四国へ飛び渡ったと言われ、岩には、直径50センチの足跡が残っている。



### 山麓からの眺め

(沙美が一望できるビューポイントからの眺め)



