

くらしき まち歩き さと歩き マップ

倉敷市
真備地区
箭田地区

作成：箭田地区愛育委員会
協力：箭田地区まちづくり推進協議会
発行：倉敷市（令和3年12月改訂）

～ふる里再発見 箭田の里巡り～




地域の皆さんの健康づくりの一助になればと願い約10年間使われてきたマップを改訂しました。実際に歩いてみて、危険なところに注意し、より楽しく歩けるコースを選びました。平成30年に大きな水害を経験し、それを忘れないためにも、また今後大きな被害を受けないためにも、避難場所や土砂災害警戒区域を書き入れました。健康そして安全な生活を送るために、このマップが少しでも役に立つことを願っています。

まきびコース (5 km) …産湯の井戸から墓所まで、吉備真備の遺跡を巡るコースです。日本遺産*を構成する文化財「箭田大塚古墳」もあります。

竹林コース (3.5 km) …よく手入れされた静かな竹林を歩くコースです。

*日本遺産 …「桃太郎伝説」の生まれたまち おかやま
～古代吉備の遺産が誘う鬼退治の物語～



-  土砂災害警戒区域 及び 土砂災害特別警戒区域
-  指定避難所・指定緊急避難場所
-  指定緊急避難場所

記載されている避難所等の情報については作成時点のものであり最新情報は市のホームページをご確認ください

まきびコース

5 km



翡翠(カワセミ)に出会えるかも... 箭田地区では翡翠の目撃情報が多数。



箭田大塚古墳
国指定史跡、日本遺産を構成する文化財の一つ。築造は6世紀後半。石舞台級の大きな石室を持つ。



まきび公園
昭和61年に中国・西安に日本庭園が造成され吉備真備記念碑が建立されたのを記念して、翌年開園。真備公の記念碑のほか中国風の建物が配置され、牡丹などの植物が植えられている。



真備公顕彰碑



真備公記念碑



まきび記念館



吉備真備 (695-775)

奈良時代の学者・政治家。遣唐留学生として長い年月学んで帰国。律令制の最盛期に活躍。右大臣になって天皇の治世を助けた。



真備総合公園
軟式野球場・テニスコート・体育館・多目的広場・遊具広場がある。



真備公産湯の井戸
吉備真備公産湯の井戸。平成2年に改修された。



真備公顕彰碑
(ラテン語/日本語) 碑文は真備を敬慕して帰化したドイツ人ラザール神父 (日本名・愛宮真備)



真備公館址碑



土師谷の常夜燈
文化年間(19世紀初め)に豪雨で中之池の堤が決壊し、大きな被害が出た後、災害消除のために建てられた。



竹林コース

3.5 km



吉備路クリーンセンター
現在の施設は平成9年から本格稼働。真備町と総社圏域のごみ処理場。ごみ焼却施設と粗大ごみ処理施設を併設している。



竹林
200年ほど前に孟宗竹を3本植えたのが竹林の最初という。上質のタケノコが採れる。孟宗竹が中国から日本に渡来したのは18世紀初め。



真備公民館



箭田の竹林
箭田地区は、全国有数のタケノコの産地です。しっかり手入れされた美しい竹林が広がります。ゆったりとした時間を過ごしてみませんか。



交流館

吉備路クリーンセンターに併設された余熱利用施設。会議室等のほか、浴室・幼児用プールあり。真備町民は無料。月曜休館。



阿知境池



阿知境池



マービーふれあいセンター
大小2つのホールのほか展示室等を備えている。外観は巨大な遺唐使船をイメージ。



真備図書館
たけのこ天文台