

水島学区まち歩きマップ

くらしき まち歩き さと歩き マップ



倉敷市 水島地区 水島学区

作成：水島学区愛育委員会
協力：水島学区公民館協議会
発行：倉敷市（平成23年1月発行）

水島は、大正14年高梁川の灌漑事業により、東大川が廃川地となったのに伴い昭和4年東川地区に入植生活基盤ができたのが町の始まりです。

入植記念碑が物語ります。

***さあ 歩きましょう！**

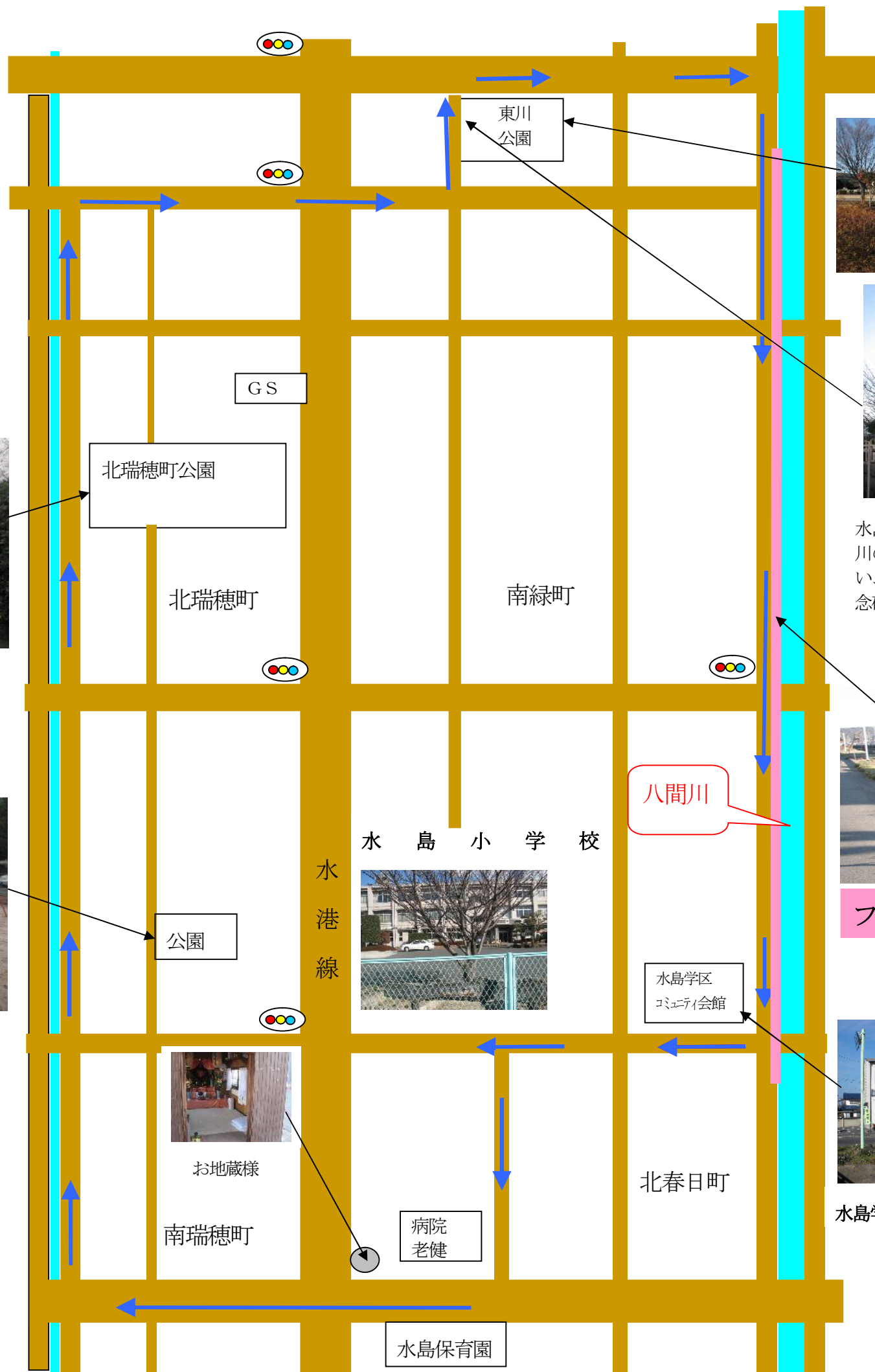
***車社会の現代でも、歩いて健康守りましょう**

***車に気を付けて。(夜行タスキも利用してね)**

***水島学区再発見を！！**

北ルート

北



北瑞穂町公園
春は桜が見事な公園です。



南瑞穂町第1公園



東川公園



水島地区が大正末期に高梁川の廃川地になったのに伴い、東川地区に入植した記念碑




フラワーロード



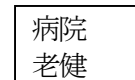
水島小学校



水島学区コミュニティ会館



お地藏様



病院
老健

水島保育園

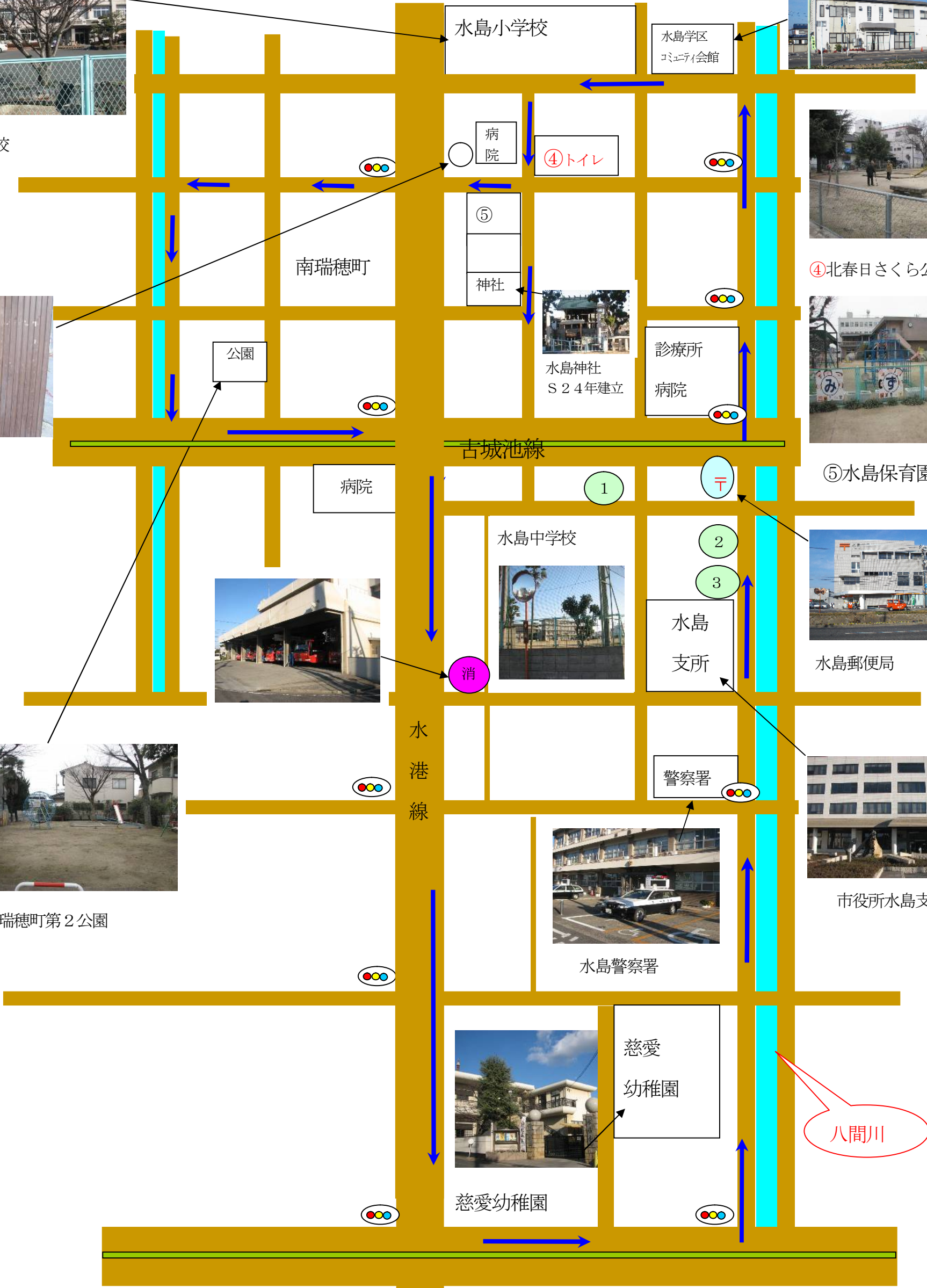
南ルート



水島小学校



水島学区
コミュニティ会館



お地蔵様



④北春日さくら公園



⑤水島保育園



水島郵便局



南瑞穂町第2公園



市役所水島支所



水島警察署



慈愛幼稚園



八間川



①小ざくら保育園



②水島児童館



③水島公民館